

INSTITUTO GEOGRÁFICO Y ESTADÍSTICO.

206198

136

TRABAJOS TOPOGRÁFICOS.

Bosquejos planimétricos mandados formar por la ley de 24 de agosto y el Real decreto de 29 de diciembre de 1896.

Provincia.

Badajoz

Término municipal.

Viage

12 de Julio 1899

Hoya 1.^a

5.^a Brigada.

Itinerarios con brújula.

11-16

Cuaderno núm. *2*

Brújula de *Häuer*

núm. *125*

cuya declinación es de *16° 48'*

Observador: D. *Vicente Gómez*

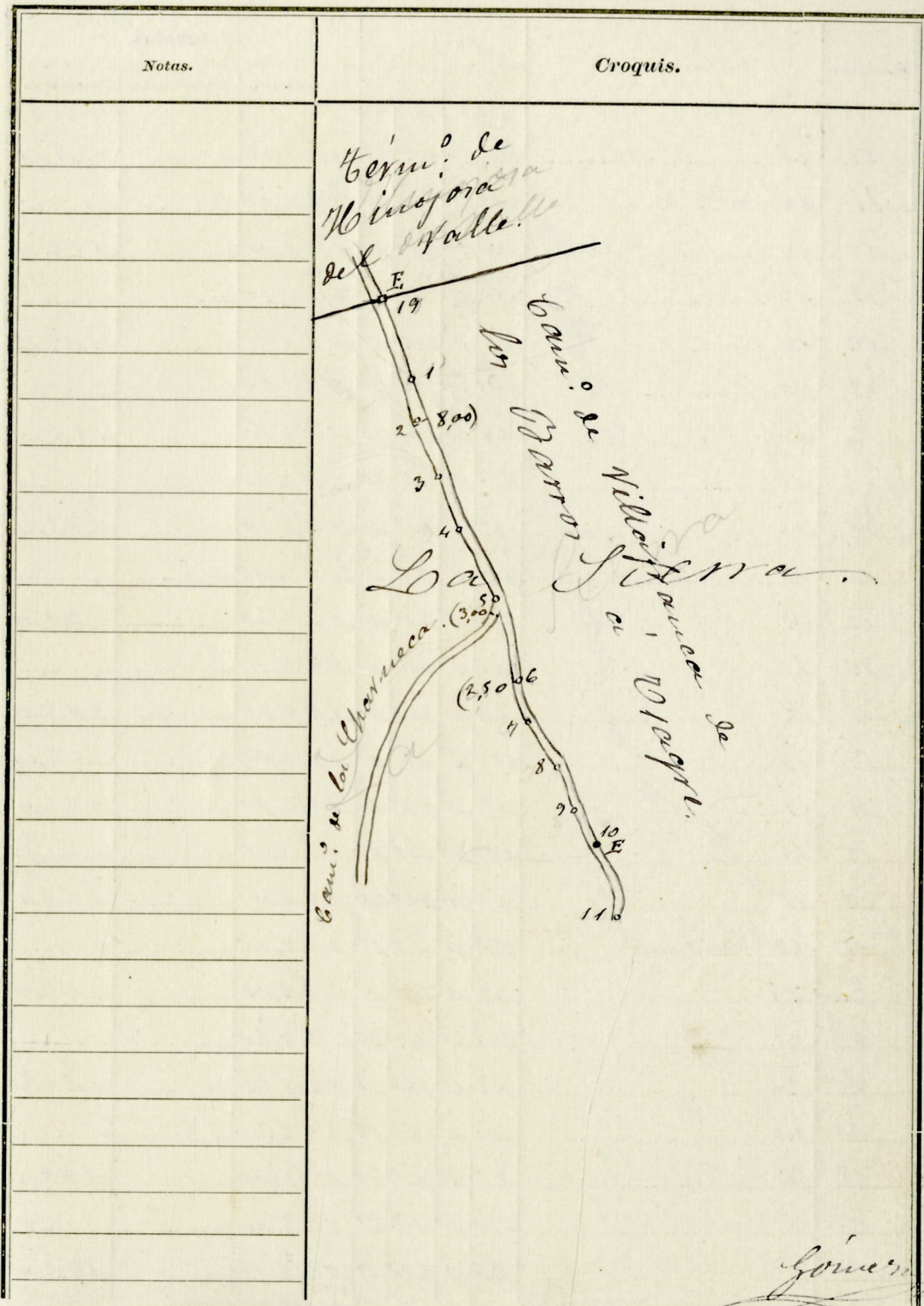
ÍNDICE.

NÚMERO DE LOS ITINERARIOS.	FOLIOS.	NÚMERO DE LOS ITINERARIOS.	FOLIOS.	NÚMERO DE LOS ITINERARIOS.	FOLIOS.
11	1a 6.				
12	5a 7.				
13	6a 9.				
14	9a 11.				
15	10a 16.				
16	16a 20.				
<i>Gómez</i>					

Notas.	Croquis, y notas.
	<p>Las miras de esta día se han colocado en posición vertical para las lecturas.</p> <p>Los ángulos de pendiente desde 4° en adelante se han observado y consignado.</p> <p>La graduación del limbo de la brújula es normal.</p> <p>La declinación de la brújula se ha deducido del promedio de los rumbos de la estación hecha en el vertice "Carbo", que consta en el folio 7 vto del cuaderno núm. 3.</p>
	<i>Gómez</i>

Estaciones	Puntos observados.	Rumbos.		Distancias.		
		N.	S.	1. ^a Medición.	2. ^a Medición.	Promedios.
	Itin. ^o n.º 11. - Empiezo en el punto 17 del itin. ^o n.º 3 de li- mite, [□] Espinada, y concluye en el punto 4 del itin. ^o n.º 6. De- termina el camino de Villafraanca de los Barros a Villa- franca - Los carretero.					
17	1	186 45	6 20	2 82,00		
1	19 del limite n.º 3 - [□] E	6 45	186 30	2 82,00		2 82,00
1	2	171 30	251 20	65,00		
2	1	251 15	171 20	65,00		65,00
2	3	180 30	0 30	1 02,00		
3	2	0 15	180 30	1 02,00		1 02,00
3	4	198 0	18 0	1 08,00		
4	3	18 0	198 0	1 08,00		1 08,00
4	5	203 0	23 0	1 84,00		
5	4	23 0	203 0	1 84,00		1 84,00
5	6	187 0	4 15	2 55,00		
6	5	7 0	187 0	2 55,00		2 55,00
6	7	176 0	356 15	82,00		
7	6	356 0	176 0	82,00		82,00
7	8	206 0	26 15	1 10,00		
8	7	26 15	206 15	1 10,00		1 10,00
8	9	126 45	17 0	87,00		
9	8	17 0	126 45	87,00		87,00
9	10 - Villaca ^E	208 0	24 45	58,00		
10	9	28 0	208 0	58,00		58,00
10	11	196 30	16 45	1 41,00		

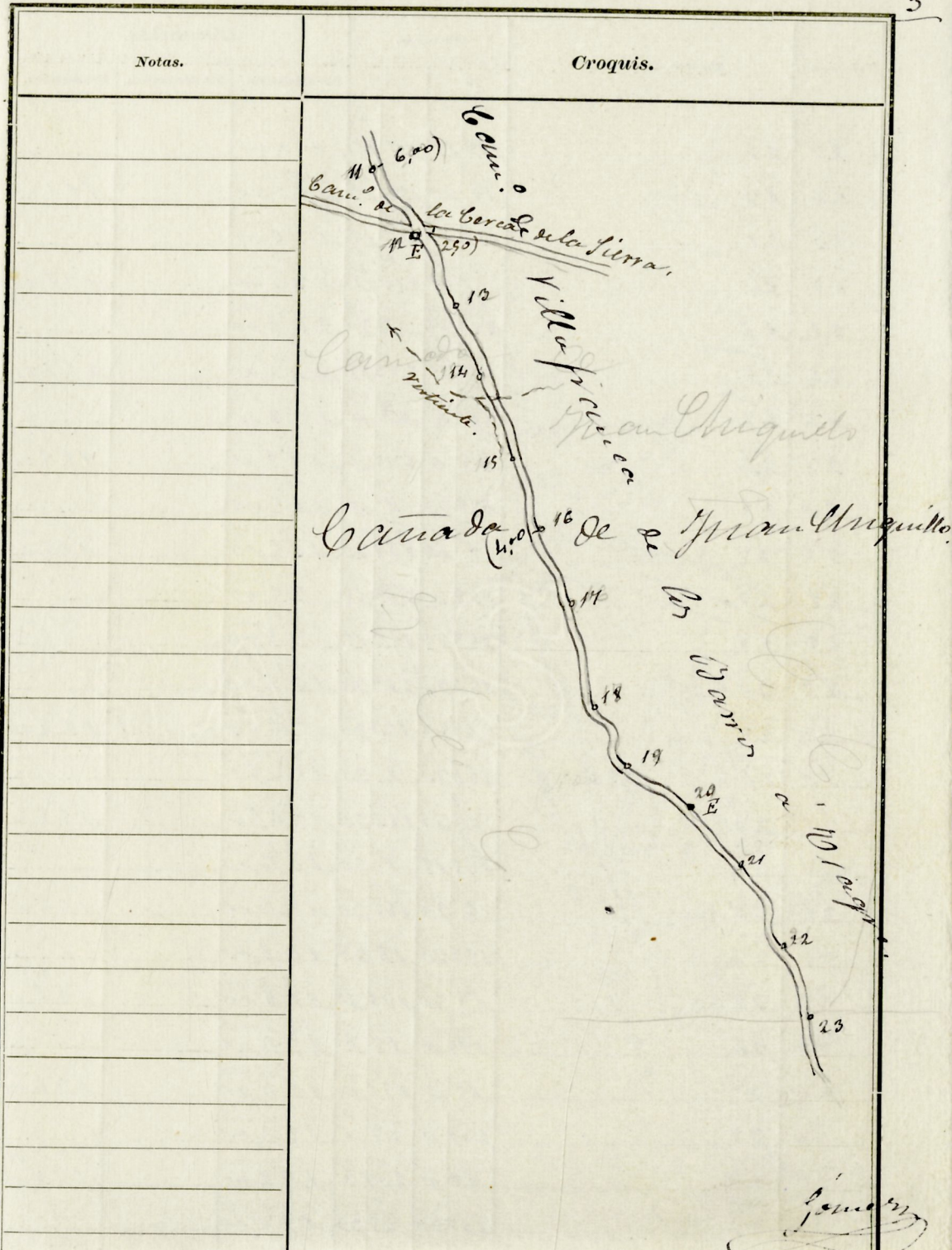
Jiménez



Gomez

Estaciones	Puntos observados.	Rumbos.		Distancias.		
		N.	S.	1. ^a Medición.	2. ^a Medición.	Promedios.
11	10	0	0			
11	10	16 20	196 30	141,00		141,00
11	12 - \square F.	210 45	30 45	192,00		
12	11	30 30	210 45	192,00		192,00
12	13	211 0	31 0	207,00		
13	12	31 0	211 0	207,00		207,00
13	14	208 30	28 30	155,50		
14	13	28 30	208 30	155,50		155,50
14	15	202 0	22 15	175,00		
15	14	22 0	202 0	175,00		175,00
15	16	201 0	21 0	139,00		
16	15	21 0	201 0	139,00		139,00
16	17	206 0	26 0	177,00		
17	16	26 0	206 0	177,00		177,00
17	18	195 0	15 0	192,00		
18	17	15 0	195 0	192,00		192,00
18	19	215 30	35 45	184,00		
19	18	35 30	215 30	184,00		184,00
19	20 - Citreca \square	237 0	57 15	149,00		
20	19	57 0	237 0	149,00		149,00
20	21	221 0	41 15	180,50		
21	20	41 15	221 15	180,50		180,50
21	22	209 0	29 15	192,00		
22	21	29 15	209 15	192,00		192,00
22	23	200 0	19 45	177,00		
23	22	20 0	200 0	177,00		177,00

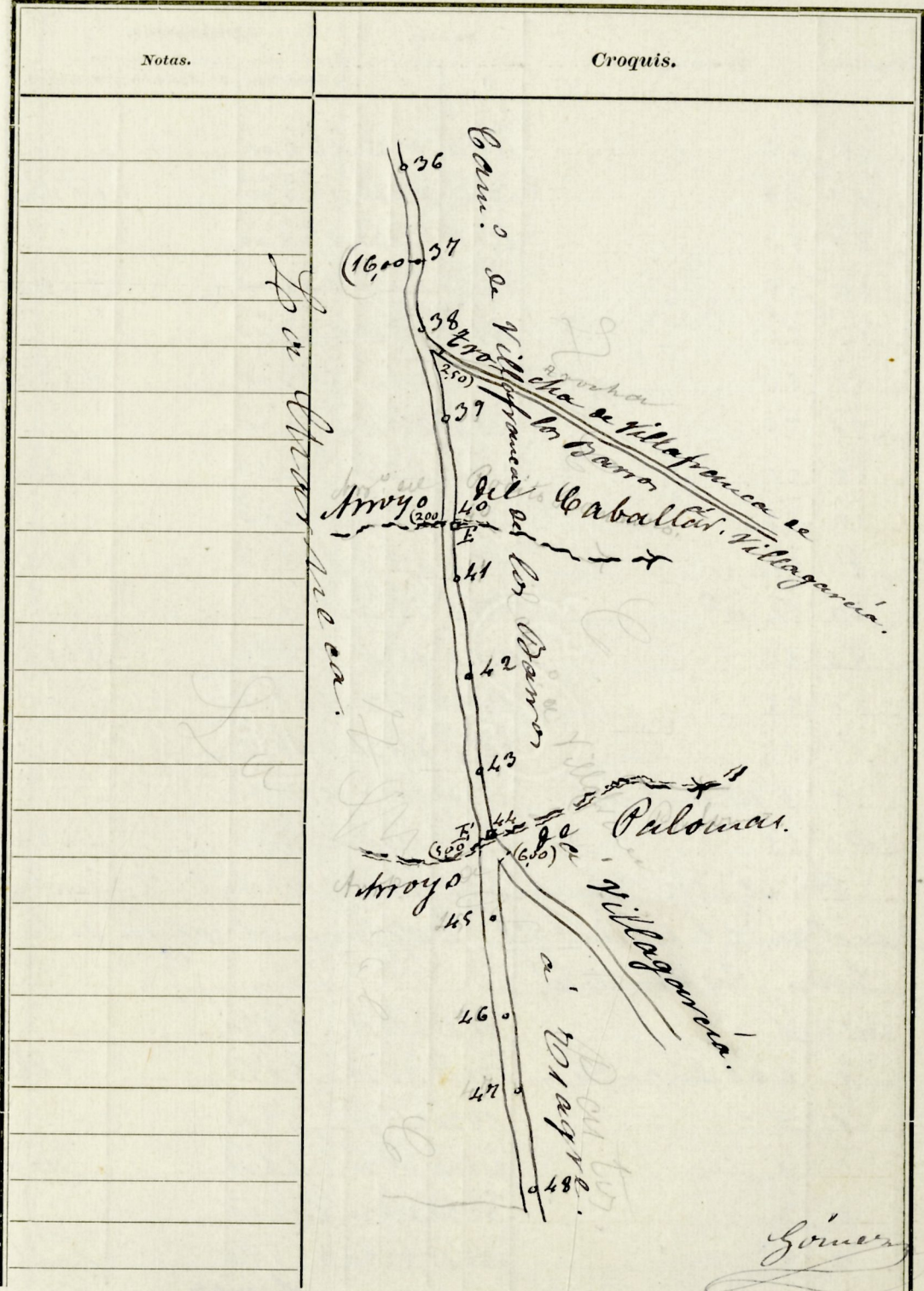
Guinea



Guinea

Estaciones	Puntos observados.	Rumbos.		Distancias.		
		N.	S.	1. ^a Medición.	2. ^a Medición.	Promedios.
26	25	25 30	205 20	191,00		191,00
26	27	169 0	249 0	214,00		214,00
27	26	349 0	169 0	214,00		214,00
27	28	175 20	255 20	160,00		160,00
28	27	355 20	175 15	160,00		160,00
28	29	180 45	0 30	219,00		219,00
29	28	0 45	180 45	219,00		219,00
29	40 - □ ^E	165 0	245 0	241,00		241,00
40	29	345 0	165 0	241,00		241,00
40	41	165 0	245 15	76,50		76,50
41	40	245 0	165 0	76,50		76,50
41	42	171 0	351 0	225,00		225,00
42	41	351 0	171 0	225,00		225,00
42	43	175 15	355 20	206,00		206,00
43	42	355 15	175 15	206,00		206,00
43	44 - □ ^E	180 20	0 30	114,00		114,00
44	43	0 30	180 30	114,00		114,00
44	45	165 15	345 0	180,00		180,00
45	44	345 15	165 15	180,00		180,00
45	46	170 30	350 30	237,00		237,00
46	45	350 30	170 15	237,00		237,00
46	47	185 45	5 30	150,00		150,00
47	46	5 45	185 45	150,00		150,00
47	48	188 15	8 15	181,00		181,00
48	47	8 30	188 0	181,00		181,00

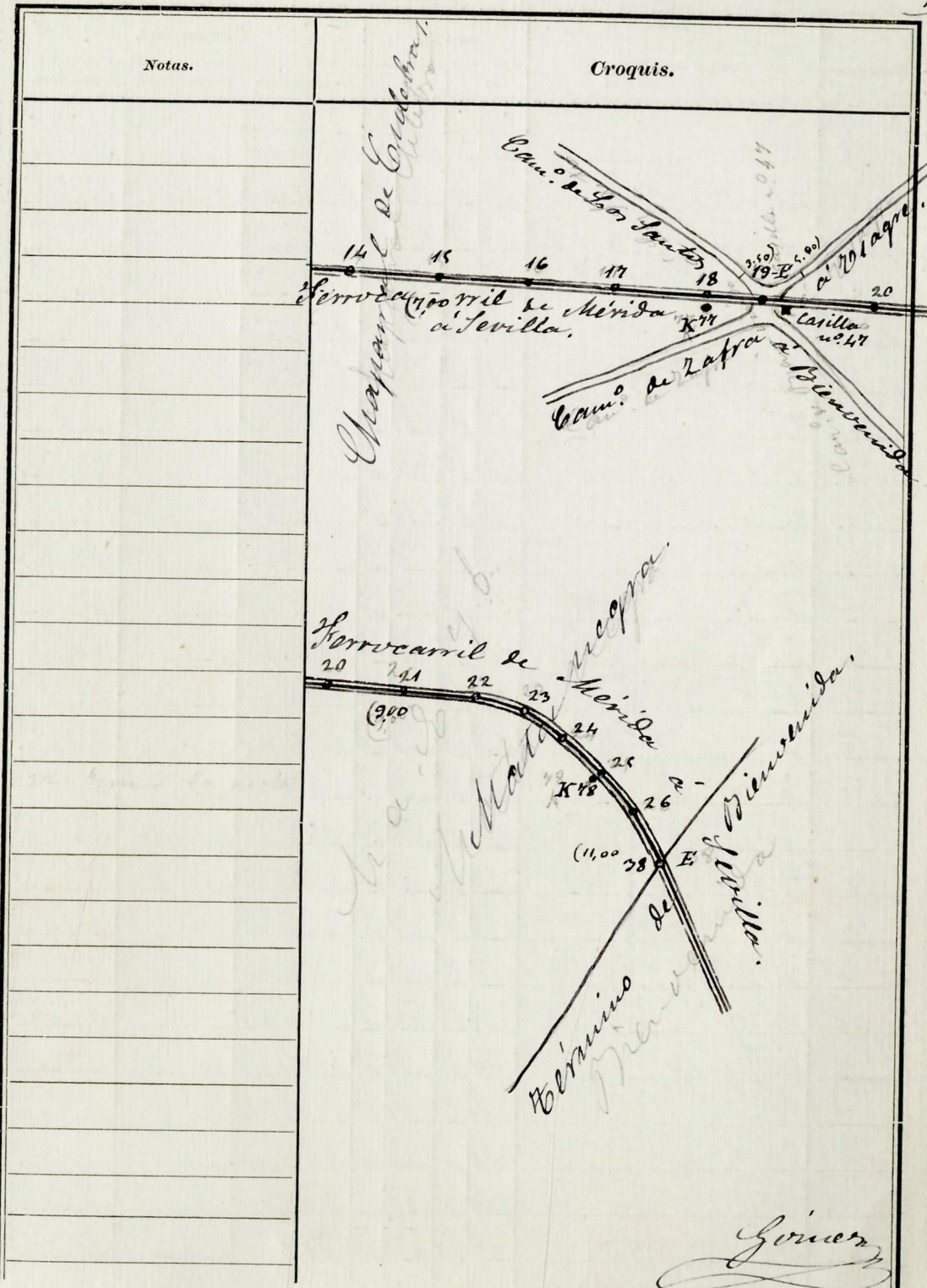
Jiménez



Jiménez

Estaciones	Puntos observados.	Rumbos.		Distancias.		
		N.	S.	1.ª Medición.	2.ª Medición.	Promedios.
14	15	247 0	67 15	200,00		
15	14	67 0	247 15	200,00		200,00
15	16	247 15	67 0	200,00		
16	15	67 0	247 15	200,00		200,00
16	17	247 15	67 0	200,00		
17	16	67 0	247 15	200,00		200,00
17	18	247 15	67 0	200,00		
18	17	67 15	247 0	200,00		200,00
18	19 - Estaca E	247 0	67 15	138,50		
19	18	67 15	247 0	138,50		138,50
19	20	247 0	67 0	217,00		
20	19	67 15	247 15	217,00		217,00
20	21	247 0	67 0	196,00		
21	20	67 15	247 15	196,00		196,00
21	22	247 15	67 0	146,00		
22	21	67 0	247 15	146,00		146,00
22	23	242 15	62 20	100,00		
23	22	62 20	242 20	100,00		100,00
23	24	227 0	57 0	100,00		
24	23	57 0	227 0	100,00		100,00
24	25	222 0	52 0	100,00		
25	24	52 0	222 15	100,00		100,00
25	26	227 0	47 0	101,00		
26	25	47 0	227 0	101,00		101,00
26	28 del límite con Bim	221 0	41 0	12,000		
26	1.ª Medida - ca 15	221 0	41 0	12,000		

Cometa



Estaciones	Puntos observados.	Rumbos.		Distancias.		
		N.	S.	1.ª Medición.	2.ª Medición.	Promedios.
38	26	41 0	221 0	120 00		120 00
38	26	41 0	221 0	120 00		120 00
Itiner. n.º 14. - Caspiera en el punto 14 del itiner. n.º 10 y concluye en el punto 53 del itiner. n.º 6. - Determina el camino del Guapero. - El camino.						
14 del 10		35 30	215 30	223 00		223 00
1	14 del itiner. n.º 10	215 30	35 45	223 00		223 00
1	2	21 0	201 0	263 00		263 00
2	1	201 0	21 0	263 00		263 00
2	3	201 0	21 0	263 00		263 00
2	2	37 50	217 20	130 00		130 00
2	2	217 20	37 45	130 00		130 00
2	4	46 30	226 20	245 00		245 00
4	3	226 20	46 30	245 00		245 00
4	5	40 30	220 20	216 00		216 00
5	4	220 30	40 15	216 00		216 00
5	6	30 0	209 45	182 00		182 00
6	5	209 45	29 45	182 00		182 00
6	7	61 0	241 0	240 00		240 00
7	6	241 0	61 0	240 00		240 00
7	8 - □ 17	57 0	237 0	54 50		54 50
8	7	237 0	57 0	54 50		54 50
8	9	49 0	259 0	94 00		94 00
9	8	259 0	49 15	94 00		94 00
9	10	88 0	268 0	175 00		175 00
10	9	268 0	88 0	175 00		175 00
10	11	79 45	259 45	165 00		165 00

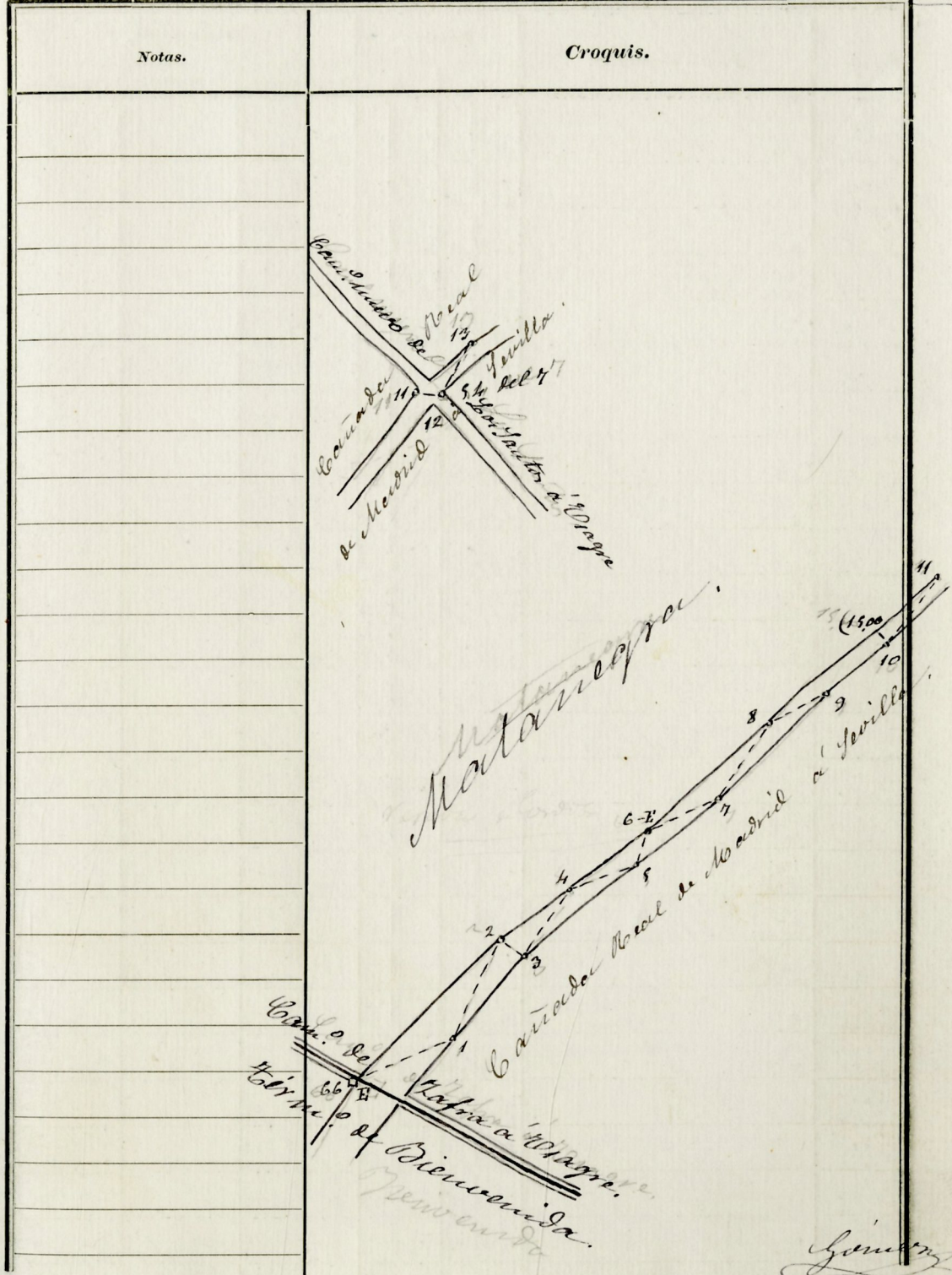
Gómez

Notas.

Croquis.

Estaciones	Puntos observados.	Rumbos.		Distancias.		
		N.	S.	1. ^a Medición.	2. ^a Medición.	Promedios.
1	2	321 30	111 45	264,00		
1	2	321 30	111 45	264,00		
2	1	141 30	321 30	264,00		264,00
2	1	141 30	321 30	264,00		264,00
2	3	211 0	33 45	58,00		
2	3	214 0	33 45	58,00		
3	2	34 0	214 0	58,00		58,00
3	2	34 0	214 0	58,00		58,00
3	4	314 30	135 0	203,00		
3	4	314 30	135 0	203,00		
4	3	134 45	314 45	203,00		203,00
4	3	134 45	314 45	203,00		203,00
4	5	283 15	103 0	168,00		
4	5	283 15	103 0	168,00		
5	4	103 15	283 15	168,00		168,00
5	4	103 15	283 15	168,00		168,00
5	6- ⁹ 101 taca H	325 30	145 15	67,50		
5	6- ⁹ 101 taca H	325 30	145 15	67,50		
6	5	145 30	326 0	67,50		67,50
6	5	145 30	326 0	67,50		67,50
6	7	280 45	100 30	152,00		
6	7	280 45	100 30	152,00		
7	6	100 45	280 45	152,00		152,00
7	6	100 45	280 45	152,00		152,00
7	8	312 45	132 45	200,00		
7	8	312 45	132 45	200,00		
8	7	132 0	312 30	200,00		200,00
8	7	132 0	312 30	200,00		200,00
8	9	284 20	104 20	134,50		
8	9	284 20	104 20	134,50		
9	8	104 30	284 30	134,50		134,50
9	8	104 30	284 30	134,50		134,50
9	10	296 30	116 30	185,50		
9	10	296 30	116 30	185,50		
10	9	116 30	296 30	185,50		185,50
10	9	116 30	296 30	185,50		185,50
10	11	298 20	118 20	216,00		
10	11	298 20	118 20	216,00		
11	10	118 30	298 15	216,00		216,00
11	10	118 30	298 15	216,00		216,00
11	12=54 del 7	248 15	68 15	37,50		
11	12=54 del 7	248 15	68 15	37,50		
12	11	68 15	248 15	37,50		37,50
12	11	68 15	248 15	37,50		37,50
12	13	304 20	124 20	172,00		
12	13	304 20	124 20	172,00		
13	12	124 30	304 20	172,00		172,00
13	12	124 30	304 20	172,00		172,00
13	14	274 0	94 15	105,00		
13	14	274 0	94 15	105,00		

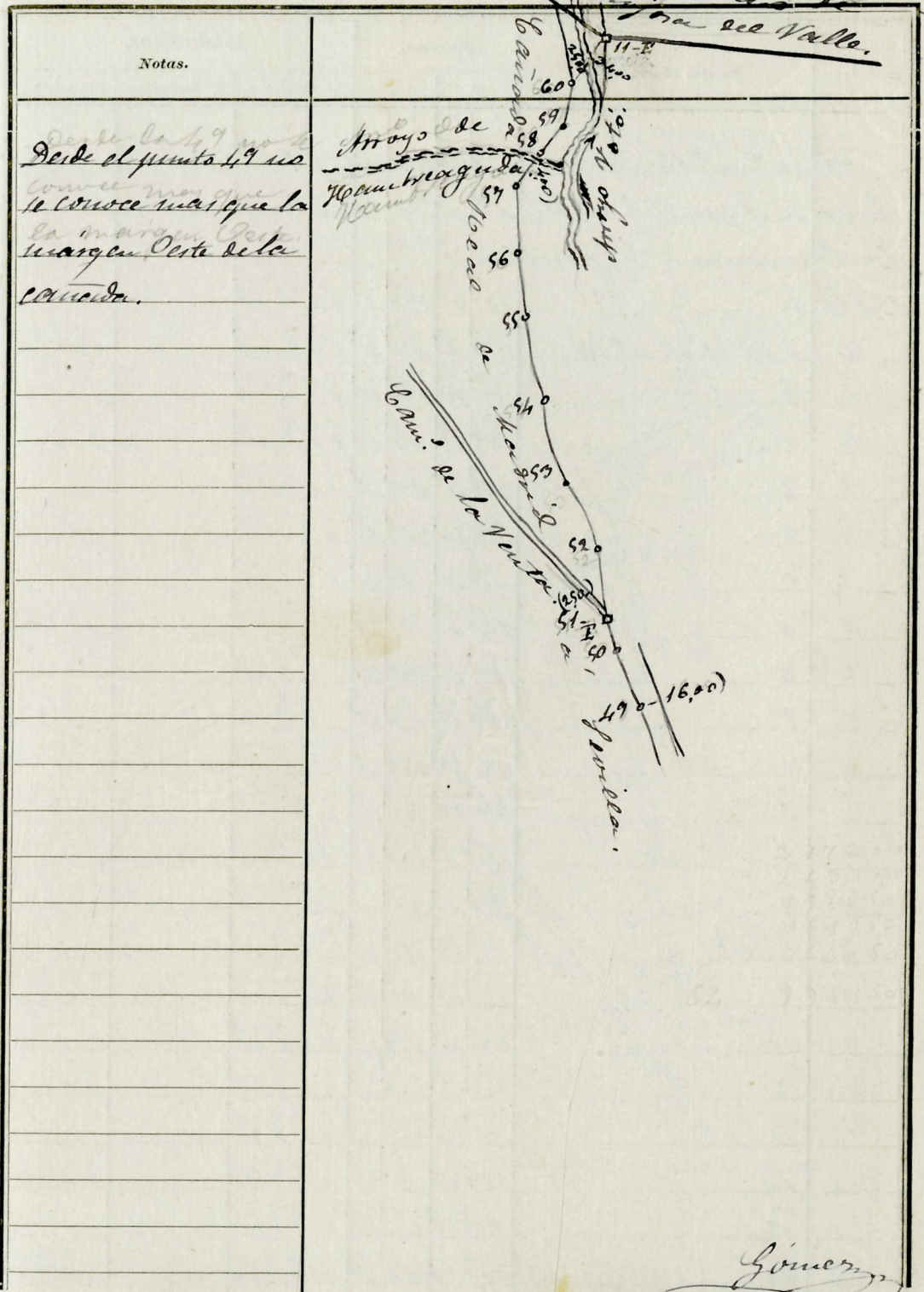
Jiménez



Jiménez

Estaciones	Puntos observados.	Rumbos.		Distancias.		
		N.	S.	1. ^a Medición.	2. ^a Medición.	Promedios.
49	50	211 45	211 45	135 50		
49	50	211 45	211 45	135 50		
50	49	212 0	211 45	135 50		135 50
50	51 - \square E	194 20	194 20	44 00		
51	50	194 20	194 20	44 00		44 00
51	52	358 0	178 0	140 00		140 00
52	51	177 45	358 0	140 00		140 00
52	52	32 30	212 20	158 00		
52	52	212 20	32 30	158 00		158 00
52	53	5 0	185 15	190 00		
53	52	185 0	5 0	190 00		190 00
53	54	9 15	189 15	189 00		
54	53	189 0	9 15	189 00		189 00
54	55	352 20	172 20	126 00		
55	54	172 20	352 20	126 00		126 00
55	56	358 0	178 0	245 00		
56	55	178 0	358 0	245 00		245 00
56	57	315 0	135 0	95 00		
57	56	135 0	315 0	95 00		95 00
57	58	208 15	128 30	74 00		
58	57	128 30	208 15	74 00		74 00
58	59	342 0	162 45	127 00		
59	58	162 45	342 0	127 00		127 00
59	60	326 30	146 45	117 00		
60	59	146 45	326 30	117 00		117 00
60	11 del punto 2. - \square E	326 30	146 45	117 00		
11	60	146 20	326 30	117 00		117 00

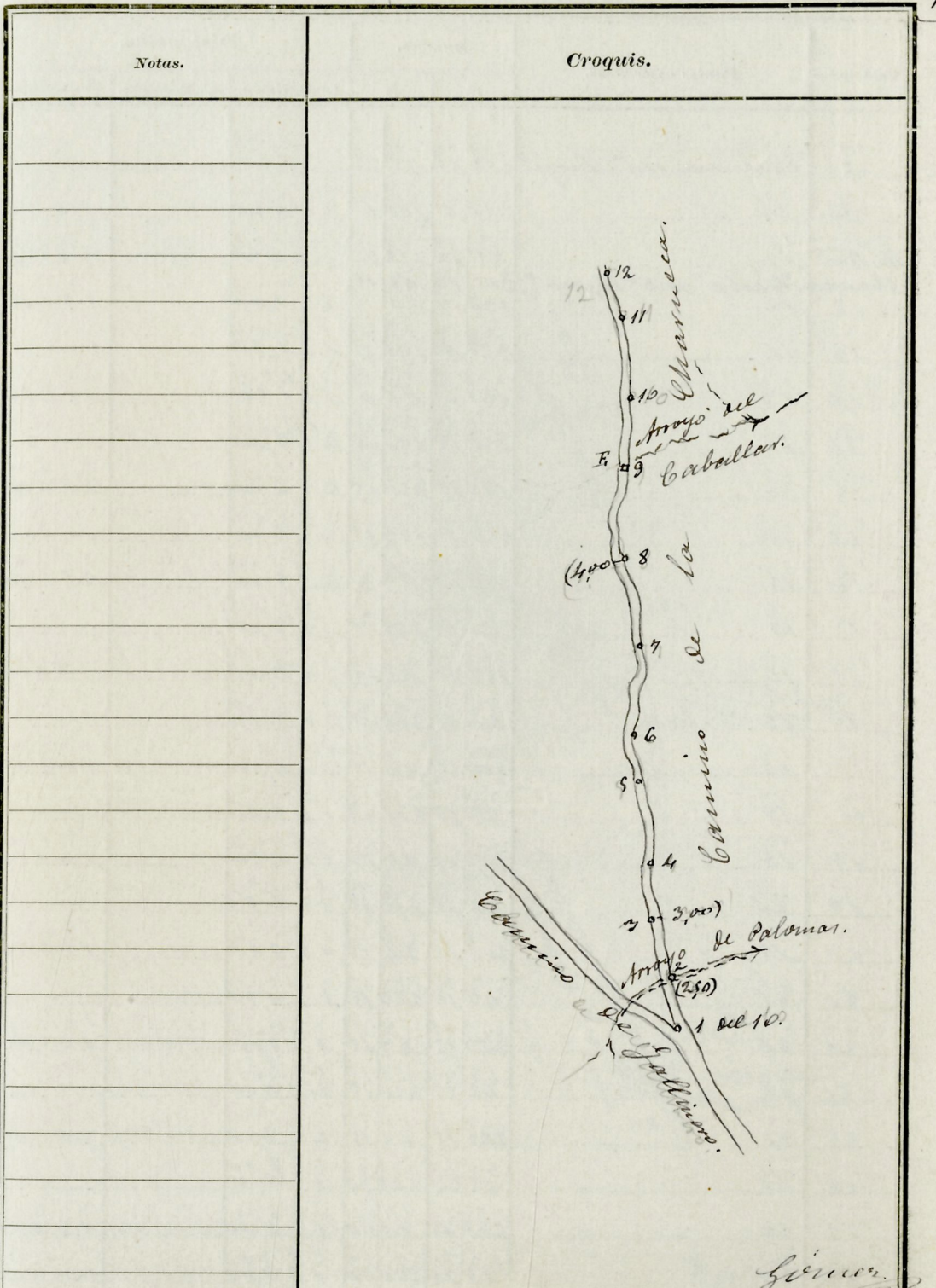
Gómez



Gómez

Estaciones	Puntos observados.	Rumbos.		Distancias.		
		N.	S.	1. ^a Medición.	2. ^a Medición.	Promedios.
Itiner. n.º 16 - Empieza en el punto 1 del itiner. n.º 10, y con chuye en el punto 5 del itiner. n.º 11. - Determina el camino de La Charrasca. - El camino.						
12	2	10 0	190 0	192,00		
2	1 del itin. n.º 10.	190 0	10 0	192,00		192,00
2	2	19 15	199 15	104,00		
3	2	199 15	19 15	104,00		104,00
3	4	258 0	177 45	117,50		
4	3	177 45	357 45	117,50		117,50
4	5	10 0	190 0	195,00		
5	4	190 0	9 25	195,00		195,00
5	6	17 0	194 30	83,00		
6	5	197 15	17 15	83,00		83,00
6	7	2 45	182 45	255,00		
7	5	182 45	2 20	255,00		255,00
7	8	11 0	191 0	194,00		
8	7	191 0	11 0	194,00		194,00
8	9 - \square E	5 30	185 20	220,00		
9	8	185 20	5 20	220,00		220,00
9	10	252 0	172 15	151,00		
10	9	172 0	252 0	151,00		151,00
10	11	3 30	182 30	182,50		
11	10	182 30	3 20	182,50		182,50
11	12	26 20	206 20	41,00		
12	11	206 20	26 15	41,00		41,00

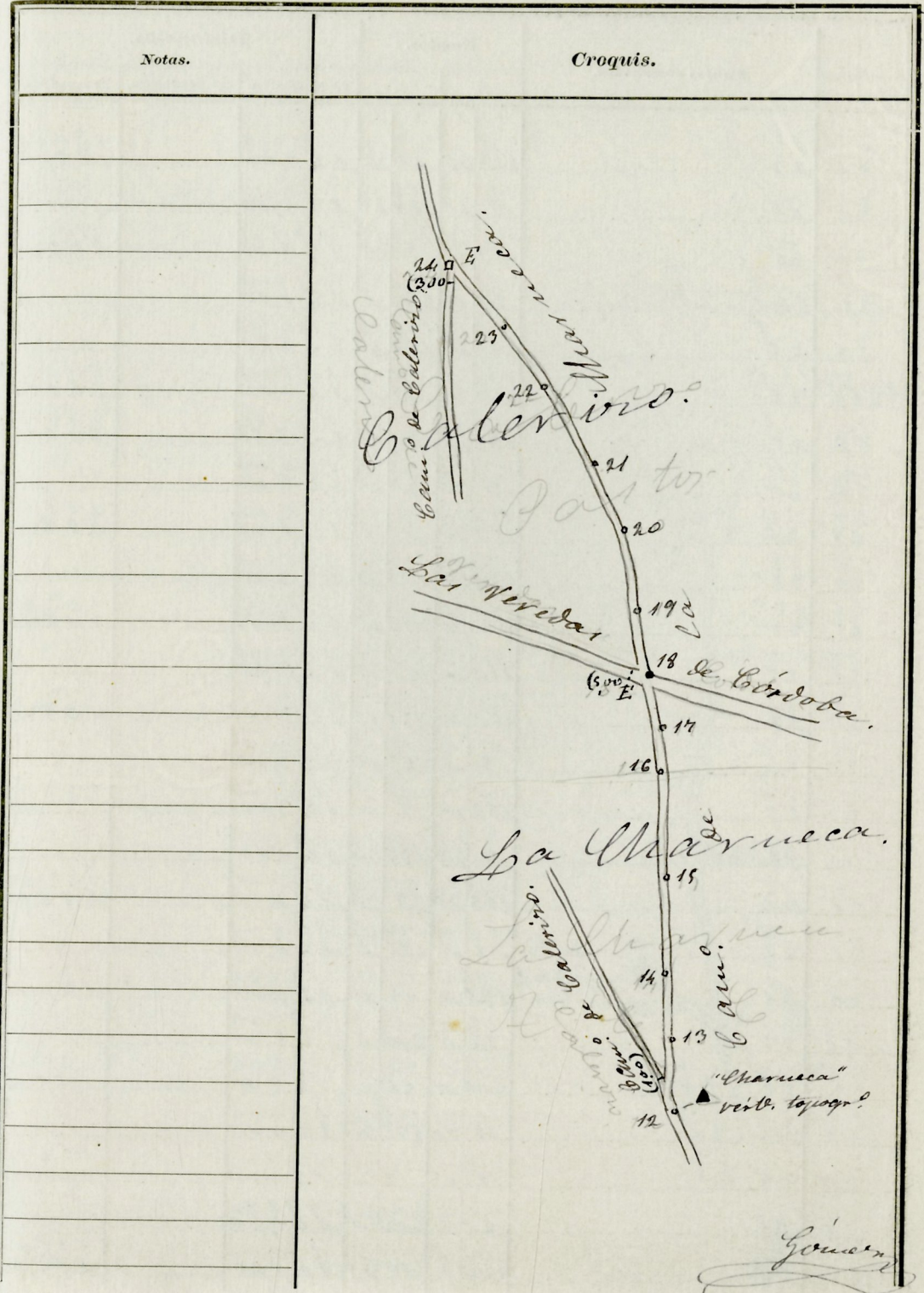
Louan



Louan

Estaciones	Puntos observados.	Rumbos.		Distancias.		
		N.	S.	1. ^a Medición.	2. ^a Medición.	Promedios.
12	Vertice Chamueca	259 15	78 30		21.50	
12	"Chamueca" vert. topogr.	258 15	78 30		21.50	
12	13	351 0	171 0		171.00	
12	12	78 30	258 30		21.50	21.50
12	"Canto" vert. topogr.	325 15	145 15		"	21.50
13	12	171 0	251 0		171.00	171.00
13	14	351 0	171 0		171.50	
14	13	171 0	251 0		171.50	171.50
14	15	250 15	170 15		216.00	
15	14	170 15	250 15		216.00	216.00
15	16	252 45	172 45		255.00	
16	15	172 45	252 0		255.00	255.00
16	17	2 15	182 15		83.00	
17	16	182 15	2 15		83.00	83.00
17	18 - Citlaca E	204 15	204 15		104.00	
18	17	204 15	204 15		104.00	104.00
18	19	25 45	205 45		141.50	
19	18	205 30	25 45		141.50	141.50
19	20	24 15	204 15		186.50	
20	19	204 15	24 15		186.50	186.50
20	21	42 15	222 15		127.00	
21	20	222 15	42 15		127.00	127.00
21	22	42 15	222 15		224.00	
22	21	222 15	42 15		224.00	224.00
22	23	45 30	225 30		158.00	
23	22	225 15	45 30		158.00	158.00
23	24 - □ E	45 30	225 30		187.00	

Gómez



Estaciones	Puntos observados.	Rumbos.		Distancias.		
		N.	S.	1. ^a Medición.	2. ^a Medición.	Promedios.
24	23	225 30	45 30	187 00		187 00
24	23	225 30	45 30	187 00		187 00
24	25	9 45	189 45	195 00		195 00
25	24	189 45	9 45	195 00		195 00
25	Cortijo de Calerizo	90 0	270 0	14 000		14 000
25	26	5 45	185 45	206 50		206 50
Cortijo	25	270 0	90 0	14 000		14 000
Cortijo	25	270 0	90 0	14 000		14 000
26	25	185 45	5 45	206 50		206 50
26	25	185 45	5 45	206 50		206 50
26	27	3 30	183 30	198 00		198 00
27	26	183 30	3 30	198 00		198 00
27	28	250 30	170 30	139 00		139 00
28	27	170 30	250 30	139 00		139 00
28	29	350 30	170 30	139 00		139 00
28	29	250 30	170 30	139 00		139 00
29	28	170 30	250 30	139 00		139 00
29	30	9 0	189 15	133 00		133 00
30	29	189 0	9 0	133 00		133 00
30	31	9 30	189 30	130 00		130 00
30	31	9 30	189 30	130 00		130 00
31	32	15 0	195 0	130 00		130 00
31	32	15 0	195 0	130 00		130 00
32	31	195 0	15 0	130 00		130 00
32	33	25 0	205 0	85 00		85 00
33	32	205 0	25 0	85 00		85 00
33	34	12 30	192 30	120 00		120 00
34	33	192 15	12 30	120 00		120 00
34	35	20 0	200 0	111 00		111 00
35	34	200 0	19 45	111 00		111 00

Jimenez

Notas.

Desde el punto 24 se
hacia al camino.

Croquis.

