

94 INSTITUTO GEOGRÁFICO Y ESTADÍSTICO.

TRABAJOS TOPOGRÁFICOS.

205500

~~Bosquejos planimétricos mandados formar por la ley de 24 de agosto y el Real decreto de 29 de diciembre de 1896.~~

Planos geométricos mandados formar por la ley de 27 de marzo de 1900

Provincia.

Badajoz

Término municipal.

Olivenza

Hoya 1.^a

5.^a Brigada.


Itinerarios con brújula.

Cuaderno núm. *3*

Brújula de *Plataforma de tres tornillos* núm. *247*

cuya declinación es de *17.12'*

Observador: D. *Francisco Sánchez*



ÍNDICE.

NÚMERO DE LOS ITINERARIOS.	FOLIOS.	NÚMERO DE LOS ITINERARIOS.	FOLIOS.	NÚMERO DE LOS ITINERARIOS.	FOLIOS.
24	1				
25	2				
26	11				
27	13				
28	14				
29	24				
30	28				
31	32				
32	33				
33	36				
34	40				
35	41				
36	42				
37	46				

Lambrer

Diferencias de nivel.	Altitudes. — Metros.	Croquis y notas.
		<p>Notas: 1.ª Las miras de estadia se han colocado en posición vertical para las lecturas.</p> <p>2.ª Los ángulos de pendiente se han observado y consignado.</p> <p>3.ª La graduación del límite se ha brujado lo normal.</p> <p>4.ª La declinación de la brujada se ha deducido del promedio de las visuales dirigidas desde el punto casucha al punto auxiliar Nave y que constan en el Cuaderno del límite de Oriente con el rumbo de Leganes.</p>

Lambrer

Estaciones	Puntos observados.	Rumbos.		Lecturas en la Mira. — Metros.	Ángulos de		Distancias horizontales. — Metros.
		N.	S.		Depresión.	Elevación.	
Itinerario n.º 24. Se inicia en la parte de la Iglesia de San Jorge, y termina en el punto n.º 8 del mismo itinerario n.º 24. Determina el perímetro de la villa de San Jorge							
1	2	111 00	241 00	25,00			
2	1- Torre de la Iglesia	120 45	110 45	29,00			29,00
2	3	160 20	240 20	149,00			
2	2	240 20	160 20	149,00			149,00
2	87 del it. n.º 18	173 45	217 45	178,00			
2	7	217 45	173 45	178,00			178,00
2	4	76 45	256 45	21,00			
2	3. O. b. pintada	256 45	76 45	21,00			21,00
2	88 del it. n.º 18	91 20	281 20	95,00			
2	4	281 20	91 20	95,00			95,00
2	5	245 20	165 20	121,00			
2	4. O. b. pintada	165 20	245 20	121,00			121,00
2	6	243 20	163 20	27,00			
2	1	163 20	243 20	27,00			27,00
2	7	72 00	252 00	14,00			
2	6	252 00	72 00	14,00			14,00
2	90 del it. n.º 18	90 00	270 00	157,00			
2	7	270 00	90 00	157,00			157,00
2	8	250 20	170 20	52,00			
2	7	170 20	250 20	52,00			52,00

Sánchez

Diferencias de nivel.	Altitudes. — Metros.	Croquis y notas.
		Sánchez

Estaciones	Puntos observados.	Rumbos.		Lecturas en la Mira. — Metros.	Ángulos de		Distancias horizontales. — Metros.
		N.	S.		Depresión.	Elevación.	
78	9	259 00	79 00	78, 00			
99	8	79 00	259 00	78, 00			78, 00
99	10	268 00	88 00	20, 00			
10	9	88 00	268 00	20, 00			20, 00
10	11	228 15	168 15	84, 00			
11	10. en la izquierda	168 15	228 15	84, 00			84, 00
11	12	77 20	257 20	16, 00			
12	11	257 20	77 20	16, 00			16, 00
12	13	270 00	150 00	26, 00			
13	12	150 00	270 00	26, 00			26, 00
13	Arroyo	126 20	206 00	50, 00			
13	Arroyo	206 00	126 20	50, 00			50, 00
13	14	260 00	80 00	22, 00			
14	13	80 00	260 00	22, 00			22, 00
14	15	224 25	154 25	47, 00			
15	14	154 25	224 25	47, 00			47, 00
15	16	270 20	150 20	78, 00			
16	15	150 20	270 20	78, 00			78, 00
16	17	78 15	258 15	10, 00			
17	16	258 15	78 15	10, 00			10, 00
17	18	248 20	168 20	67, 00			
18	17	168 20	248 20	67, 00			67, 00
18	Fuente de la Gloria	159 20	229 20	'			
18	19	258 20	78 20	20, 00			
19	18	78 20	258 20	20, 00			20, 00

Sánchez

Diferencias de nivel.	Altitudes. — Metros.	Croquis y notas.

Sánchez

Estaciones	Puntos observados.	Rumbos.		Lecturas en la Mira. — Metros.	Ángulos de		Distancias horizontales. — Metros.
		N.	S.		Depresión.	Elevación.	
19	20	171 20	254 20	71,00			
20	19.0 b pintada	231 20	191 20	71,00			71,00
20	21	239 00	79 00	22,00			
21	20	79 00	239 00	22,00			22,00
21	22	194 20	274 20	29,00			
22	21.0 b pintada	274 20	194 20	29,00			29,00
22	23	76 00	296 00	16,00			
23	22	296 00	76 00	16,00			16,00
23	24	148 15	228 15	29,00			
24	23	228 15	148 15	29,00			29,00
24	25	154 20	274 20	49,00			
25	24.0 b pintada	274 20	154 20	49,00			49,00
25	26	221 00	79 00	12,00			
26	25	79 00	221 00	12,00			12,00
26	27	170 20	290 20	24,00			
27	26	290 20	170 20	24,00			24,00
27	28	160 45	240 45	16,00			
28	27	240 45	160 45	16,00			16,00
28	Fuente de la Iglesia	171 20	211 20	..			
28	29	179 15	219 15	22,00			
29	28	219 15	179 15	22,00			22,00
29	30	168 20	228 20	12,00			
30	29	228 20	168 20	12,00			12,00
30	31	167 20	247 20	13,00			
31	30.0 b pintada	247 20	167 20	13,00			13,00

83 4
Amador

Diferencias de nivel.	Altitudes. — Metros.	Croquis y notas.
		Amador

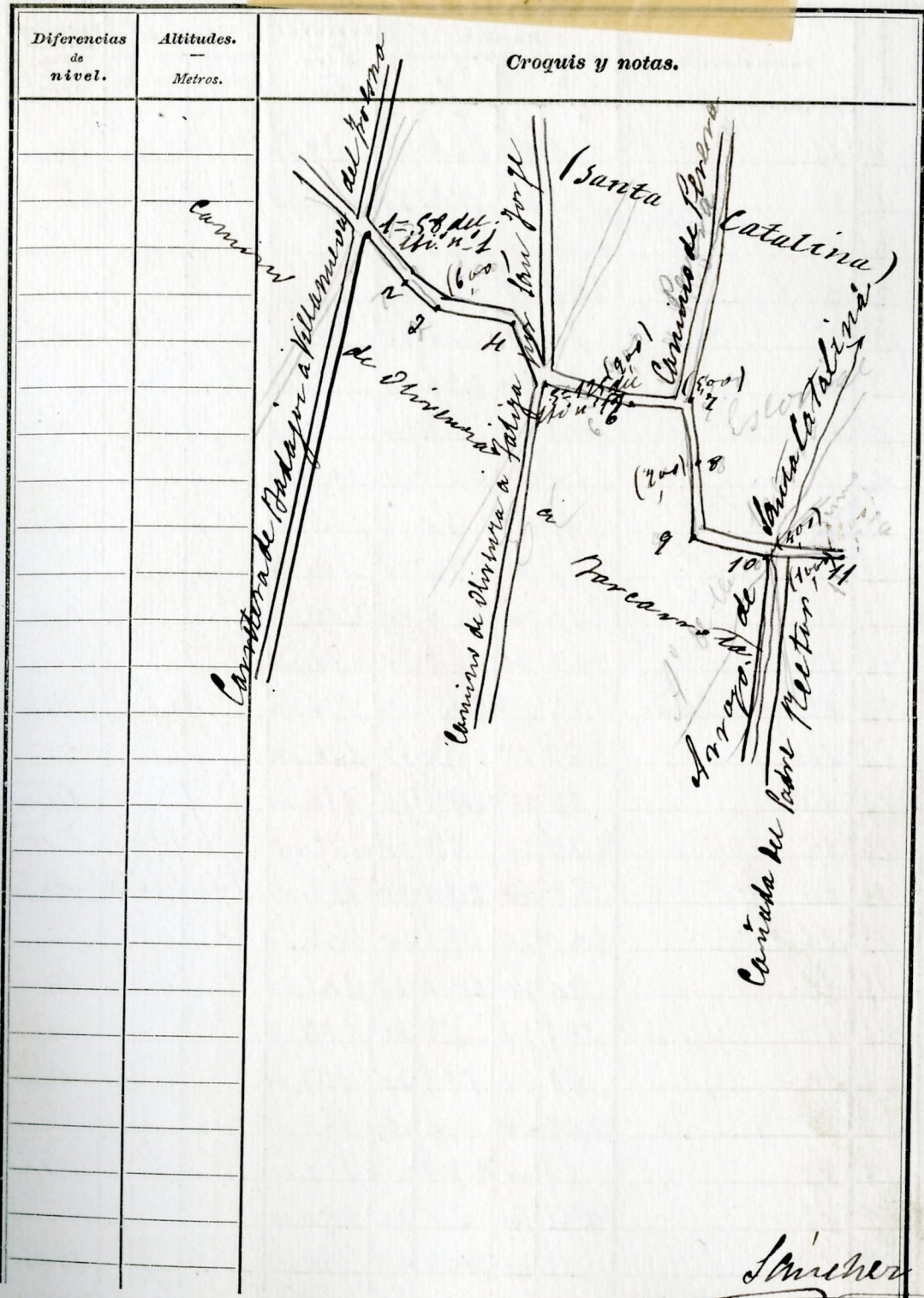
Estaciones	Puntos observados.	Rumbos.		Lecturas en la Mira. Metros.	Ángulos de		Distancias horizontales. Metros.
		N.	S.		Depresión.	Elevación.	
21	22	164 00	244 00	28,00			
22	21	244 00	164 00	28,00			28,00
22	23	77 45	257 45	12,00			
23	22	257 45	77 45	12,00			12,00
23	24	164 00	244 00	24,00			
24	23	244 00	164 00	24,00			24,00
24	25	146 00	226 00	18,00			
25	24	226 00	146 00	18,00			18,00
25	26	114 20	294 20	27,00			
26	25	294 20	114 20	27,00			27,00
26	27	172 20	352 20	12,00			
27	26	352 20	172 20	12,00			12,00
27	28	109 20	289 20	33,00			
28	27	289 20	109 20	33,00			33,00
28	29	142 00	220 00	18,00			
29	28	220 00	142 00	18,00			18,00
29	40	152 00	232 00	27,00			
40	29	232 00	152 00	27,00			27,00
40	41	87 00	267 00	24,00			
41	40	267 00	87 00	24,00			24,00

Sánchez

Diferencias de nivel.	Altitudes. Metros.	Croquis y notas.
		<p>440 374 1022 1722 ----- 4018 2.009 = 41</p>
		Sánchez

Estaciones	Puntos observados.	Rumbos.		Lecturas en la Mira. — Metros.	Ángulos de		Distancias horizontales. — Metros.
		N.	S.		Depresión.	Elevación.	
	Hinderaviv n.º 25) Comenzamos en el punto n.º 58 del itinerario n.º 1, y seguimos en el punto n.º 2 del itinerario de la línea terminal de Oñativilla con Padajon (parte S.) terminando el camino de Oñativilla a Parcarosta						
1	2	284 45	54 45	95,00			
2	1=58 del it. n.º 1	54 45	284 45	95,00			95,00
2	2	244 20	64 20	74,00			
2	2	64 20	244 20	74,00			74,00
2	4	261 15	81 15	200,00			
4	2	81 15	261 15	200,00			200,00
4	5	208 20	28 20	129,00			
5	4	28 20	208 20	129,00			129,00
5	6	269 45	79 45	163,00			
6	5=105 del it. n.º 18	79 45	269 45	163,00			163,00
6	7	270 45	90 45	248,00			
7	6	90 45	270 45	248,00			248,00
7	8	188 20	8 20	79,00			
8	7. a b pintada	8 20	188 20	79,00			79,00
8	9	188 00	7 00	109,00			
9	8	7 00	188 00	109,00			109,00
9	10	266 00	86 00	129,00			
10	9	86 00	266 00	129,00			129,00
10	11	271 20	91 20	119,00			
11	10. a b pintada	91 20	271 20	119,00			119,00
11	4'	226 20	146 20	98,00			

2490,00 *L. Sanchez*



L. Sanchez

Estaciones	Puntos observados.	Rumbos.		Lecturas en la Mira. - Metros.	Angulos de		Distancias horizontales. - Metros.
		N.	S.		Depresión.	Elevación.	
1' 11		146 20	226 20	89,00			53,00
1' 23		226 20	146 20	72,00			
2' 10		146 20	226 20	7,00			7,00
2' 31		240 20	60 20	21,00			
3' 21		60 20	240 20	21,00			21,00
3' 44		146 00	226 00	7,00			
4' 31		226 00	146 00	7,00			7,00
4' 11		60 00	240 00	21,00			
1' 44		240 00	60 00	21,00			21,00
11 12		254 20	74 20	100,00			
12 11		74 20	254 20	100,00			100,00
12 13		245 20	65 20	74,00			
13 12.00 & pintada		65 20	245 20	74,00			74,00
13 14		222 15	52 15	116,00			
14 13		52 15	222 15	116,00			116,00
14 15		227 20	57 20	127,00			
15 14		57 20	227 20	127,00			127,00
15 16		230 20	70 20	145,00			
16 15		70 20	230 20	145,00			145,00
16 17		199 20	19 20	109,00			
17 16		19 20	199 20	109,00			109,00
17 18		221 40	51 40	150,00			
18 17		51 40	221 40	150,00			150,00
18 19		221 20	44 20	290,00			
19 18		44 20	221 20	290,00			290,00
19 20		269 20	41 20				

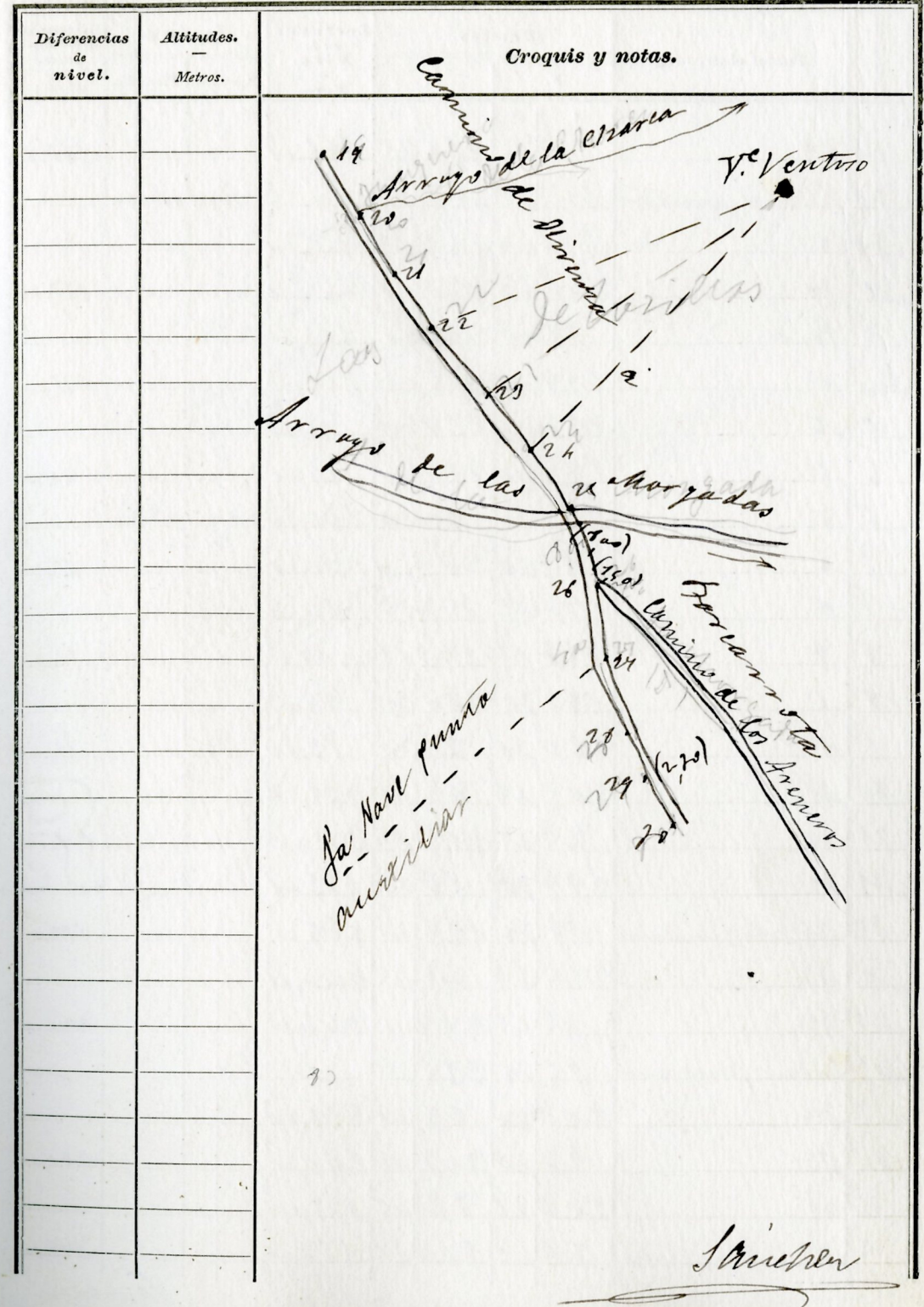
Lambert

Diferencias de nivel.	Altitudes. - Metros.	Croquis y notas.

Lambert

Estaciones	Puntos observados.	Rumbos.		Lecturas en la Mira. - Metros.	Ángulos de		Distancias horizontales. - Metros.
		N.	S.		Depresión.	Elevación.	
19	20	216 45	26 15	196,00			
20	19	26 15	216 15	196,00			196,00
20	21	225 20	55 20	144,00			
21	20 a b pintada	55 20	225 20	144,00			144,00
21	22	216 45	26 45	196,00			
22	21	26 45	216 45	196,00			196,00
22	V. Venturo	225 00	125 00	"			
22	22	226 20	46 20	163,00			
23	22	46 20	226 20	163,00			163,00
22	V. Venturo	218 20	128 20	"			
22	24	220 15	40 15	242,00			
24	22	40 15	220 15	242,00			242,00
24	V. Venturo	226 45	156 45	"			
24	25	225 20	55 20	242,00			
25	24	55 20	225 20	242,00			242,00
25	26	211 20	21 20	110,00			
26	25 a b pintada	21 20	211 20	110,00			110,00
26	24	201 45	21 45	204,00			
27	26 a b pintada	21 45	201 45	204,00			204,00
27	La Navaja punta	146 00	226 00			auxiliar	
27	28	201 45	21 45	262,00			
28	27	21 45	201 45	262,00			262,00
28	29	215 20	25 20	166,00			
29	28	25 20	215 20	166,00			166,00
29	20	215 15	25 15	166,00			

2914
Stueber



Estaciones	Puntos observados.	Rumbos.		Lecturas en la Mira. Metros.	Ángulos de		Distancias horizontales. Metros.
		N.	S.		Depresión.	Elevación.	
20	29	225 15	215 15	166,00			166,00
20	La Nave punto	117 15	297 15	21	auxiliar		
20	5'	220 00	140 00	155,00			155,00
5'	20	140 00	220 00	155,00			155,00
5'	Puro	280 00	240 00	115,00			115,00
Puro	5'	212 00	280 00	115,00			115,00
5'	6'	252 00	172 00	14,00			14,00
6'	5'	172 00	252 00	14,00			14,00
6'	7'	260 00	80 00	12,00			12,00
7'	6'	80 00	260 00	12,00			12,00
7'	8'	172 15	252 15	14,00			14,00
8'	7'	252 15	172 15	14,00			14,00
8'	5'	280 20	260 20	12,00			12,00
5'	8'	260 20	280 20	12,00			12,00
20	21	205 45	25 45	121,00			121,00
21	20	25 45	205 45	121,00			121,00
21	22	199 20	19 20	108,00			108,00
22	21.0 b pintada	19 20	199 20	108,00			108,00
22	22	225 45	45 45	244,00			244,00
22	22	45 45	225 45	244,00			244,00
22	La Nave punto auxi	95 20	275 20	21	liar		
23	24	202 20	28 20	290,00			290,00
24	23	28 20	202 20	290,00			290,00
24	25	204 45	24 45	177,00			177,00
25	24.0 b pintada	24 45	204 45	177,00			177,00

2910

Sánchez

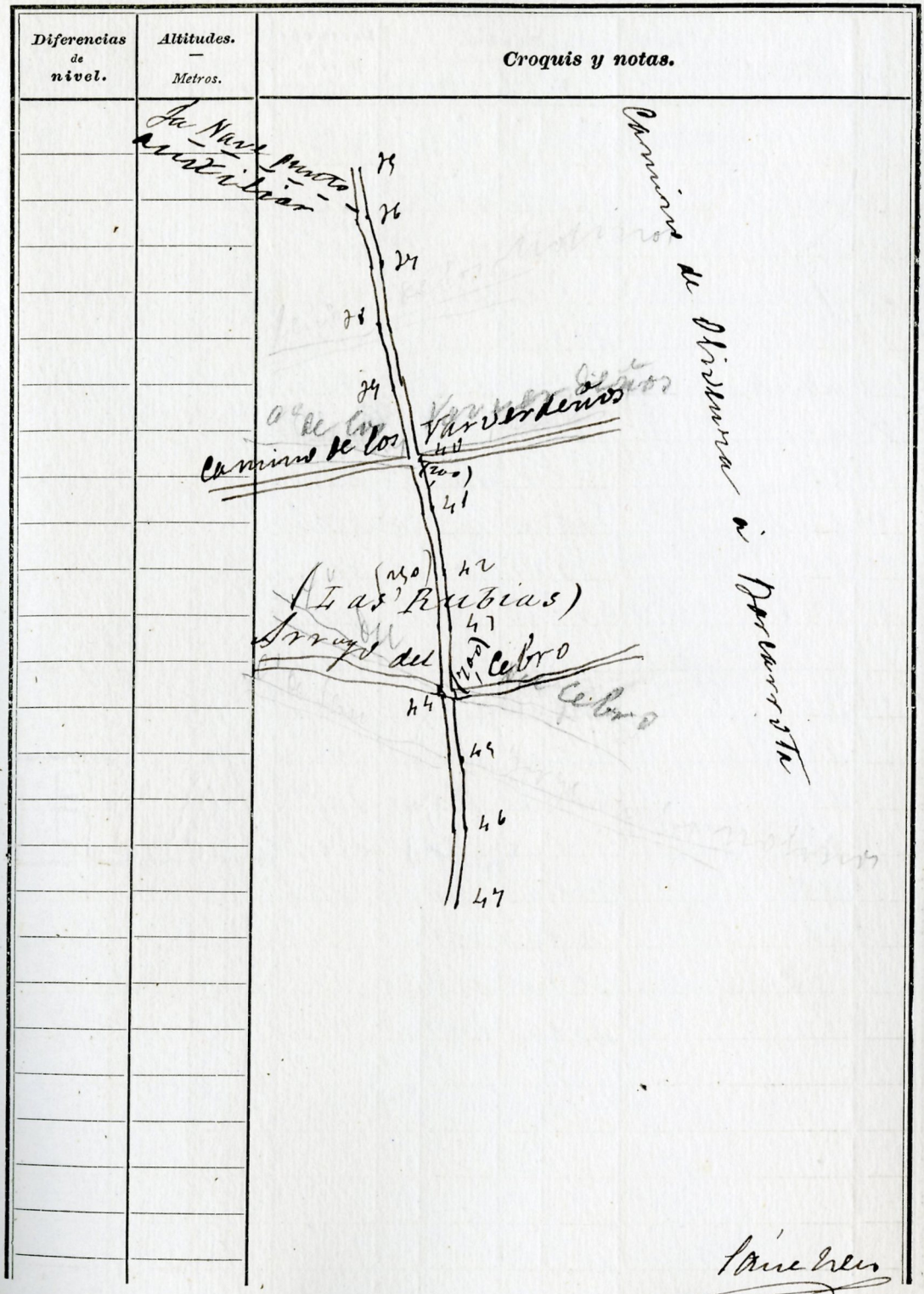
Diferencias de nivel.	Altitudes. Metros.	Croquis y notas.

Sánchez

Estaciones	Puntos observados.	Rumbos.		Lecturas en la Mira. Metros.	Ángulos de		Distancias horizontales. Metros.
		N.	S.		Depresión.	Elevación.	
25	26	204 45	24 45	176,00			
26	25	24 45	204 45	176,00			176,0
26	La Nave puerca	78 00	252 00			liar	
26	27	219 20	29 20	82,00			
27	26	29 20	219 20	82,00			82,0
27	28	240 15	60 15	173,00			
28	27	60 15	240 15	173,00			173,0
28	29	228 15	58 15	162,00			
29	28	58 15	228 15	162,00			162,0
29	40	217 00	27 00	128,00			
40	29	27 00	217 00	128,00			128,0
40	41	222 00	42 00	102,00			
41	40. 5/6 pintada	42 00	222 00	102,00			102,0
41	42	218 45	28 45	104,00			
42	41	28 45	218 45	104,00			104,0
42	43	195 45	15 45	240,00			
43	42	15 45	195 45	240,00			240,0
43	44	188 15	8 15	218,00			
44	43	8 15	188 15	218,00			218,0
44	45	224 00	44 00	100,00			
45	44. 5/6 pintada	44 00	224 00	100,00			100,0
45	46	196 15	16 15	77,00			
46	45	16 15	196 15	77,00			77,0
46	47	184 45	4 45	280,00			
47	46	4 45	184 45	280,00			280,0

2703

Tanul



Tanul

Estaciones	Puntos observados.	Rumbos.		Lecturas en la Mira. - Metros.	Ángulos de		Distancias horizontales. - Metros.
		N.	S.		Depresión.	Elevación.	
47 48		191 20	11 20	176, 42			
48 47		11 20	191 20	176, 42			176, 42
48 49		189 15	9 15	252, 40			
49 48	abierta	9 15	189 15	252, 40			252, 40
49 50		189 45	9 45	210, 40			
50 49	abierta	9 45	189 45	210, 40			210, 40
50 51		189 15	9 15	232, 40			
51 50		9 15	189 15	232, 40			232, 40
51 52		208 20	28 20	115, 40			
52 51		28 20	208 20	115, 40			115, 40
52 53		202 15	22 15	106, 40			
53 52	abierta	22 15	202 15	106, 40			106, 40
53 54		182 40	4 40	94, 40			
54 53		4 40	182 40	94, 40			94, 40
54 55		226 45	26 45	106, 40			
55 54		26 45	226 45	106, 40			106, 40
55 56		221 40	21 40	47, 40			
56 55		21 40	221 40	47, 40			47, 40
56 57	de la Hmita con	281 45	10 1 45	24, 40		(atraso (parte S.))	
57 56		10 1 45	281 45	24, 40			24, 40

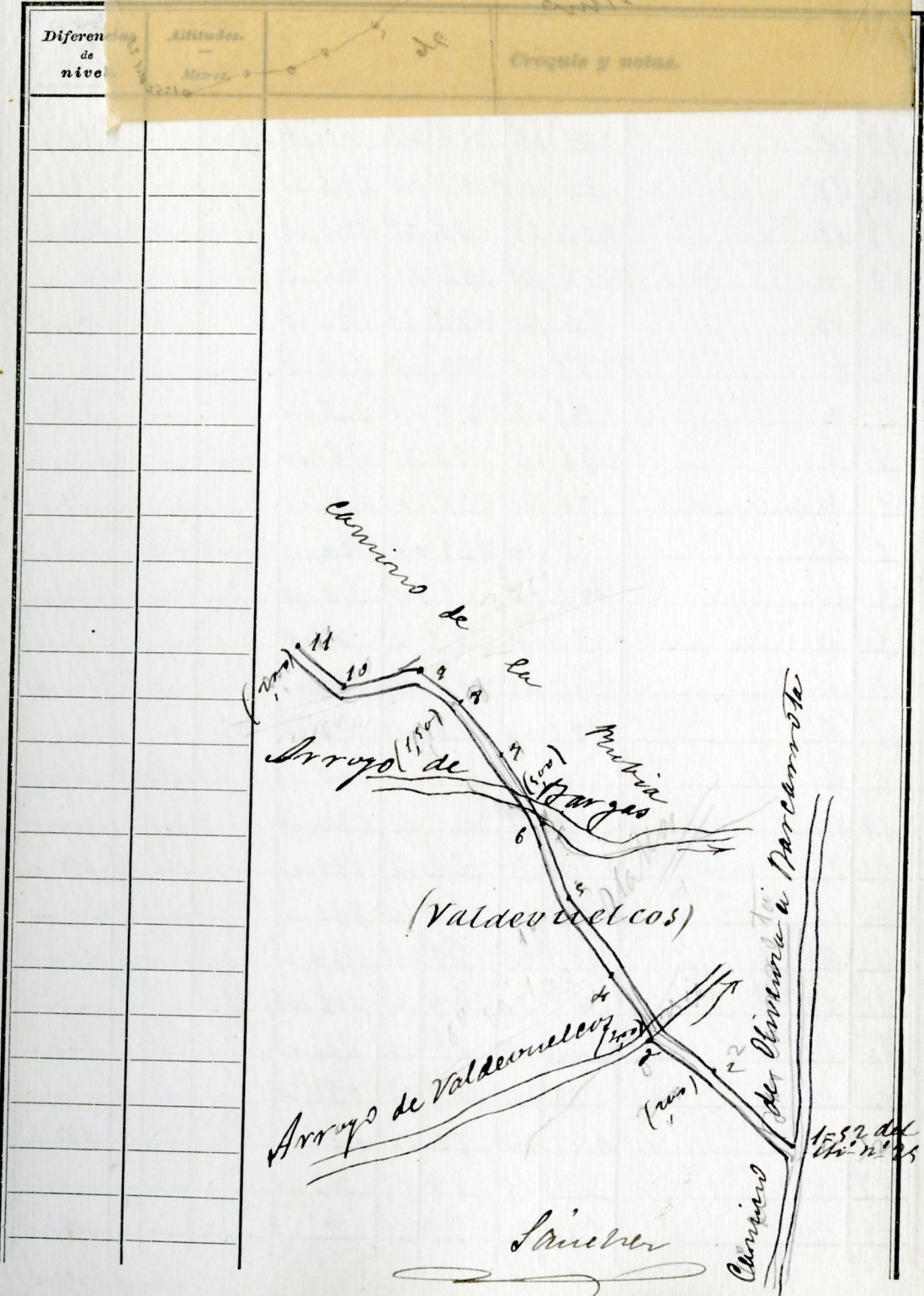
S. Amador

Diferencias de nivel.	Altitudes. - Metros.	Croquis y notas.
		<p>2528 2708 2710 2914 2412 2740 18132 9066 = 86</p>

S. Amador

Estaciones	Puntos observados.	Rumbos.		Lecturas en la Mira. — Metros.	Ángulos de		Distancias horizontales. — Metros.
		N.	S.		Depresión.	Elevación.	
	Itinerario n.º 26. Ortopsección en el punto n.º 22 del itinerario n.º 23, y terminación en el punto n.º 24 del itinerario n.º 24. Determinación de caminos Carretero de la Puebla.						
1	22	52 15	272 15	250,00			
2	1-52 del it. n.º 23	272 15	52 15	250,00			250,00
2	2	64 15	244 15	182,00			
2	2	244 15	64 15	182,00			182,00
2	4	46 45	226 45	145,00			
2	2.º b. pintada	226 45	46 45	145,00			145,00
4	5	42 15	222 45	228,00			
5	4	222 45	42 15	228,00			228,00
5	6	82 25	212 45	209,00			
6	5	212 20	82 22	209,00			209,00
6	7	45 10	225 10	180,00			
7	6.º b. pintada	225 10	45 10	180,00			180,00
7	7	45 15	225 15	172,00			
7	7	225 15	45 15	172,00			172,00
7	9	61 15	241 15	81,00			
7	8	241 15	61 15	81,00			81,00
7	10	92 45	272 45	145,00			
10	9	272 45	92 45	145,00			145,00
10	11	56 10	276 10	175,00			
11	10.º b. pintada	276 10	56 10	175,00			175,00
11	12	51 45	271 45	90,00			

3578 Sanchez



Estaciones	Puntos observados.	Rumbos.		Lecturas en la Mira. - Metros.	Angulos de		Distancias horizontales. - Metros.
		N.	S.		Depresión.	Elevación.	
12 11		271 45	59 45	90,00			90,0
12 130		274 20	214 70	124,00			
12 12		214 45	24 45	124,00			124,00
12 a		274 45	94 45	94,00			
a 137		94 45	274 45	94,00			94,00
a b		279 00	99 00	140,00			
b a 74		99 00	279 00	140,00			140,00
b c		276 20	296 20	111,00			
c b del mismo		276 20	276 20	111,00			11,00
c d		5 00	195 00	20,00			
d c		195 00	5 00	20,00			20,00
d e		97 00	277 00	11,00			
e d		277 00	97 00	11,00			11,00
d b		196 00	6 00	20,00			
b d		6 00	196 00	20,00			20,00
13 14		69 15	249 15	190,00			
14 17		249 15	69 15	190,00			190,00
14 15		27 20	217 20	100,00			
15 14		217 20	27 20	100,00			100,00
15 16		67 20	247 20	106,00			
16 15		247 20	67 20	106,00			106,00
16 17		72 20	282 20	178,00			
17 16		282 20	72 20	178,00			178,00
17 18		279 15	219 15	93,00			
18 17		219 15	279 15	93,00			93,00

2145 Sanchez

Diferencias de nivel.	Altitudes. - Metros.	Croquis y notas.
		<p>Camino de la</p> <p>Arroyo</p> <p>Municipio de La Rabia</p> <p>Corrío de La Rabia</p> <p>Yargas</p> <p>16</p> <p>17</p> <p>16</p> <p>14</p> <p>17</p> <p>12</p> <p>11</p> <p>a</p>

Sánchez

Estaciones	Puntos observados.	Rumbos.		Lecturas en la Mira. Metros.	Ángulos de		Distancias horizontales. Metros.
		N.	S.		Depresión.	Elevación.	
13 19		852	1420	91,0			
19 17.0 to pintada		172	252	91,0			91,0
19 20		12	192	27,0			
20 19		192	12	27,0			27,0
20 21		74	252	129,0			
21 20.0 to pintada		252	74	129,0			129,0
21 22 = 21 aditi n° 24		79	259	226,0			
22 21		259	79	226,0			226,0
Itinerario n° 24. Buena en el punto n° 108 del itinerario n° 18, y termina en el punto n° 12 del itinerario n° 18. Determina el camino carretero del Paso del Canchil.							
1 22		94	274	46,0			
2 1=108 del iti n° 18		274	94	46,0			46,0
2 2		72	262	62,0			
2 22		262	72	62,0			62,0
2 4		78	258	104,0			
4 2		258	78	104,0			104,0
4 5		87	267	92,0			
5 4		267	87	92,0			92,0
5 6		79	259	90,0			
6 5		259	79	90,0			90,0
6 7		64	264	66,0			
7 6		264	64	66,0			66,0
7 8		22	202	24,0			

787 Sanchez

Diferencias de nivel.	Altitudes. Metros.	Croquis y notas.		
			'	'
		<p>San Jorge</p> <p>$2276 = 24$</p> Sanchez		

Estaciones	Puntos observados.	Rumbos.		Lecturas en la Mira. — Metros.	Ángulos de		Distancias horizontales. — Metros.
		N.	S.		Depresión.	Elevación.	
8	7	202 00	22 00	22,00			27,00
8	9	25 15	209 15	108,00			
9	9	205 15	25 15	108,00			108,00
9	10	49 20	229 20	78,00			
10	9	229 20	49 20	78,00			78,00
10	11	54 00	234 00	70,00			
11	10.50 la prieta	234 00	54 00	70,00			70,00
11	12	14 20	194 20	44,00			
12	11	194 20	14 20	44,00			44,00
12	13-12 del iti n° 17	20 00	200 00	76,00			
12	12	200 00	20 00	76,00			76,00
<p>Itinerario n° 28. Empieza en el punto n° 9 del itinerario n° 7, y termina en el punto n° 14 de la línea límite de Chivuma y Valverde de Seguros. Determina el camino carretero de Chivuma a San Jorge y el camino carretero de Piedra Aguda.</p>							
1	2	217 20	27 20	94,00			
2	1-9 del iti n° 7	27 20	217 20	94,00			94,00
2	2	208 15	28 15	100,00			
2	2	28 15	208 15	100,00			100,00
2	4	192 20	12 20	185,00			
4	2	12 20	192 20	185,00			185,00
4	5	189 15	9 15	210,00			
5	4	9 15	189 15	210,00			210,00
5	6	196 15	16 15	152,00			
6	5	16 15	196 15	152,00			152,00

1432 *Arce*

Diferencias de nivel.	Altitudes. — Metros.	Croquis y notas.
		<p>Camino de Chivuma a Valverde Camino de Chivuma a San Jorge Iti n° 28 Camino de la Sierra Iti n° 27</p>
		<p>779 787 1566 783 = 12</p>

Estaciones	Puntos observados.	Rumbos.		Lecturas en la Mira. — Metros.	Ángulos de		Distancias horizontales. — Metros.
		N.	S.		Depresión.	Elevación.	
6	7	194 11	14 15	146,00			
7	6	14 15	194 15	146,00			14,10
7	8	179 20	5 20	23,00			
8	7	5 20	179 20	23,00			23,1
8	1'	132 20	2 20	20,00			
1'	8	2 20	132 20	20,00			20,1
1'	2'	74 20	254 20	9,00			
2'	1'	254 20	74 20	9,00			9,00
2'	2'	124 00	204 00	15,00			
2'	2'	204 00	124 00	15,00			15,0
3'	4'	177 00	7 00	17,00			
4'	2	7 00	177 00	17,00			17,0
4'	5'	272 00	92 00	10,00			
5'	4'	92 00	272 00	10,00			10,0
5'	6'	9 45	179 45	15,00			
6'	5'	179 45	9 45	15,00			15,0
6'	7	279 20	99 20	11,00			
7'	6'	99 20	279 20	11,00			11,0
7'	1' del mismo	9 00	179 00	6,00			
1'	7'	179 00	9 00	6,00			6,0
8	9	140 15	220 15	58,00			
9	8	220 15	140 15	58,00			58,0
9	10	100 20	280 20	28,00			
10	9	280 20	100 20	28,00			28,1
10	11	186 00	6 00	47,00			

899 Sánchez

Diferencias de nivel.	Altitudes. — Metros.	Croquis y notas.
		<p>Camino de Almirante a San Jorge</p> <p>Cortijo de Santa Catalina</p> <p>Fuente</p> <p>(5,00)</p>

Sánchez

Estaciones	Puntos observados.	Rumbos.		Lecturas en la Mira. Metros.	Ángulos de		Distancias horizontales. Metros.
		N.	S.		Depresión.	Elevación.	
11	10.0 a pintada	6 00	186 10	127,00			127,00
11	10	192 00	12 00	23,00			
12	11	12 00	192 00	23,00			23,00
12	13	201 15	21 15	143,00			
13	10 a b pintada	21 15	201 15	143,00			143,00
13	8'	109 00	289 00	20,00			
8'	13	289 00	109 00	20,00			20,00
8'	9'	108 00	288 00	22,00			
9'	8'	288 00	108 00	22,00			22,00
9'	10'	198 00	18 00	6,00			
10'	8'	18 00	198 00	6,00			6,00
10'	11'	289 00	109 00	22,00			
11'	10'	109 00	289 00	22,00			22,00
11'	9' del mismo	218 00	198 00	6,00			
11'	11'	198 15	18 15	6,00			6,00
12	14	199 15	19 15	180,00			
14	13	19 15	199 15	180,00			180,00
14	15	190 00	10 00	121,00			
15	14-12 del mismo	10 00	190 00	121,00			121,00
15	12'	171 00	251 00	56,00			
12	15	251 00	171 00	56,00			56,00
12	13'	105 00	285 00	23,00			
12	12'	285 00	105 00	23,00			23,00
12	14'	194 00	14 00	11,00			
14	13'	14 00	194 00	11,00			11,00
14	15'	285 20	105 20	23,00			
15	14	105 20	285 20	23,00			23,00
15	12 del mismo	14 00	194 00	11,00			
12	15	194 00	14 00	11,00			11,00

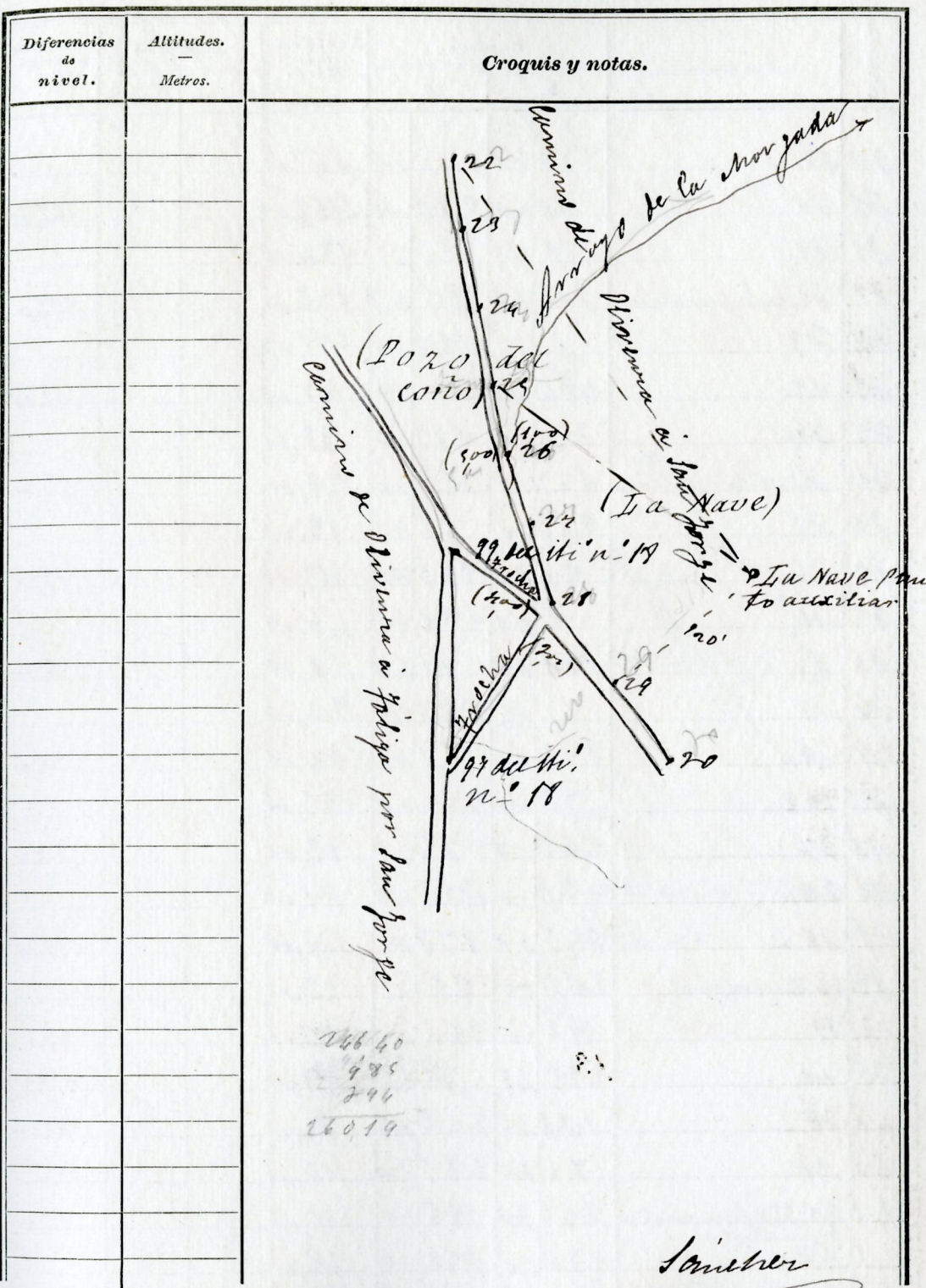
Sánchez

Diferencias de nivel.	Altitudes. Metros.	Croquis y notas.
		<p>Camino de Divisura a Barrota</p> <p>Cortijo de Santa Catalina</p> <p>Casa de Santa Catalina</p> <p>Arroyo de Santa Catalina</p>

Sánchez

Estaciones	Puntos observados.	Rumbos.		Lecturas en la Mira. - Metros.	Ángulos de		Distancias horizontales. - Metros.
		N.	S.		Depresión.	Elevación.	
22 22		188 22	8 22	165, u			
22 22		8 22	188 22	165, u			165, u
22 24		188 02	8 02	217, u			
24 22		8 02	188 02	217, u			217, u
24 24		184 00	4 00	248, u			
24 24		4 00	184 00	248, u			248, u
25 La Nave punto ausi		246 45	66 45	"	liger		
25 26		187 20	7 20	194, u			
26 25		7 20	187 20	194, u			194, u
26 27		193 20	13 20	160, u			160
27 26. a b pintada		43 20	193 20	160, u			160, u
27 27		193 45	13 45	163, u			
27 27		43 45	193 45	163, u			163, u
28 99 del iti n° 18		229 20	229 20	116, u			
28 99 20		229 20	229 20	116, u			116, u
28 97 del iti n° 18		188 45	9 45	286, u			
28 97 26		9 45	188 45	286, u			286, u
29 29		227 00	227 00	299, u			
29 28. a b pintada		215 00	215 00	299, u			299, u
29 20'		215 00	215 00	299, u			
20' 29		235 00	235 00	299, u	8' u		294, u
20' La Nave punto ausi		216 00	216 00	264, u	liger		
La Nave 20'	12	216 00	216 00	264, u	7' u		260, 19
29 20		275 00	95 00	170, u			
20 29		95 00	275 00	170, u			170, u

5064 Sanchez



Sanchez

Estaciones	Puntos observados.	Rumbos.		Lecturas en la Mira. — Metros.	Ángulos de		Distancias horizontales. — Metros.
		N.	S.		Depresión.	Elevación.	
20	21	270 00	50 00	167,00			
21	20	50 00	270 00	167,00			167,00
21	22	175 45	215 45	124,00			
22	H. a la pintada	215 45	175 45	124,00			124,00
22	23	0 70	180 00	119,00			
23	24	180 70	0 70	19,00			19,00
23	24	257 00	177 00	23,00			
24	25. a la pintada	177 00	257 00	23,00			23,00
24	25	266 20	86 20	13,00			
25	24	86 20	266 20	13,00			13,00
25	26	1 00	181 00	6,00			
26	25	181 00	1 00	6,00			6,00
26	27	17 45	197 45	24,00			
27	26	197 45	17 45	24,00			24,00
27	28	82 00	262 00	23,00			
28	27	262 00	82 00	23,00			23,00
28	29	173 00	253 00	51,00			
29	28	253 00	173 00	51,00			51,00
29	30 del mismo	264 00	84 00	23,00			
29	31	84 00	264 00	23,00			23,00
39	40	225 45	25 45	32,00			
40	29	25 45	225 45	32,00			32,00
40	41	85 70	265 70	10,00			
41	40-32 del mismo a la pintada	265 70	85 70	10,00			10,00
41	42	176 00	256 00	26,00			
42	41	256 00	176 00	26,00			26,00

Diferencias de nivel.	Altitudes. — Metros.	Croquis y notas.
		<p>Camino de San Juan a San Jorge</p> <p>(Las Veladas)</p> <p>Cortijo de las Veladas</p> <p>22=40=44</p>

Estaciones	Puntos observados.	Rumbos.		Lecturas en la Mira. - Metros.	Ángulos de		Distancias horizontales. - Metros.
		N.	S.		Depresión.	Elevación.	
42	43	265 70	85 20	10,00			
43	42	85 70	265 20	10,00			10,00
43	44	256 40	176 00	26,00			
44	43	176 40	256 00	26,00			26,00
44	45	241 20	61 20	256,00			
45	44	61 20	241 20	256,00			256,00
45	21 del mismo	214 20	24 20	250,00			
21	45	24 20	214 20	250,00			250,00
48	7 puente	110 00	290 00	55,00			
7 puente	45	290 00	110 00	55,00			55,00
45	46	199 00	19 00	133,00			
46	45	19 00	199 00	133,00			133,00
46	47	224 45	44 45	99,00			
47	46	44 45	224 45	99,00			99,00
47	19 del sitio n.º 24	179 00	259 00	46,00			
19	47	259 00	179 00	46,00			46,00
47	48	295 20	115 20	180,00			
48	47.06 pintada	115 20	295 20	180,00			180,00
48	49	305 20	125 20	154,00			
49	48	125 20	305 20	154,00			154,00
49	50	325 45	145 45	46,00			
50	49	145 45	325 45	46,00			46,00
50	51	246 00	166 00	182,00			
51	50.06 pintada	166 00	246 00	182,00			182,00
51	52	230 20	150 20	163,00			

También

2047

Diferencias de nivel.	Altitudes. - Metros.	Croquis y notas.
		<p>Camino de Piedra</p> <p>Camino de Piedra</p> <p>Cortijo de las Veladas</p> <p>San Jorge</p> <p>del sitio n.º 24</p>

L. Amador

(Signature)

Estaciones	Puntos observados.	Rumbos.		Lecturas en la Mira. - Metros.	Ángulos de		Distancias horizontales. - Metros.
		N.	S.		Depresión.	Elevación.	
52	51	150 20	220 20	162, w			162, w
52	52	229 20	159 20	250, w			
53	52	159 20	229 20	250, w			250, w
53	La Nave punto	72 00	252 00	"	auxiliar		
53	54	221 20	151 20	162, w			
54	57	151 20	221 20	162, w			162, w
54	55	221 20	151 20	162, w			
55	54	151 20	221 20	162, w			162, w
55	La Nave punto auxi.	90, w	274, w	"	liar		
55	56	222 00	152 00	200, w			
56	55	152 00	222 00	200, w			200, w
56	57	221 20	141 20	226, w			
57	56	141 20	221 20	226, w			226, w
57	58	222 20	140 20	414, w			
58	57-35 de inclinación	140 20	222 20	414, w			414, w
58	59	290 45	140 45	52, w			
59	58	140 45	290 45	52, w			52, w
59	60	245 20	65 20	61, w			
60	59	65 20	245 20	61, w			61, w
60	61	298 00	148 00	101, w			
61	60	148 00	298 00	101, w			101, w
61	62	221 15	151 15	122, w			
62	61	151 15	221 15	122, w			122, w
62	62	228 00	148 00	97, w			
63	62, a 6 puntos	148 00	228 00	97, w			97, w

2263

Sanchez

Diferencias de nivel.	Altitudes. - Metros.	Croquis y notas.

Estaciones	Puntos observados.	Rumbos.		Lecturas en la Mira. — Metros.	Ángulos de		Distancias horizontales. — Metros.
		N.	S.		Depresión.	Elevación.	
62	64	249	20	169	20		
64	62	169	20	249	20		115, u
64	65	225	20	145	20		
65	64, p ^{ta} pintada	145	20	225	20		240, u
65	66	292	20	112	20		
66	65, p ^{ta} pintada	112	20	292	20		116, u
66	67	209	15	129	15		
67	66	129	15	209	15		185, u
67	68	214	00	124	00		
68	67, p ^{ta} pintada	124	00	214	00		121, u
68	69 - 28 addition n° 7	227	20	147	20		
69	68	147	20	227	20		109, u
69	70	222	20	142	20		
70	69	142	20	222	20		133, u
70	71	225	00	155	00		
71	70	155	00	225	00		211, u
71	72	215	00	175	00		
72	71	175	00	215	00		171, u
72	73	221	20	141	20		
73	72	141	20	221	20		128, u
73	74	202	15	122	15		
74	73	122	15	202	15		129, u
74	75	285	20	105	20		
75	74	105	20	285	20		151, u
75	Piedra Aguada	224	45	144	45		

auxiliar
Jansen

Diferencias de nivel.	Altitudes. — Metros.	Croquis y notas.

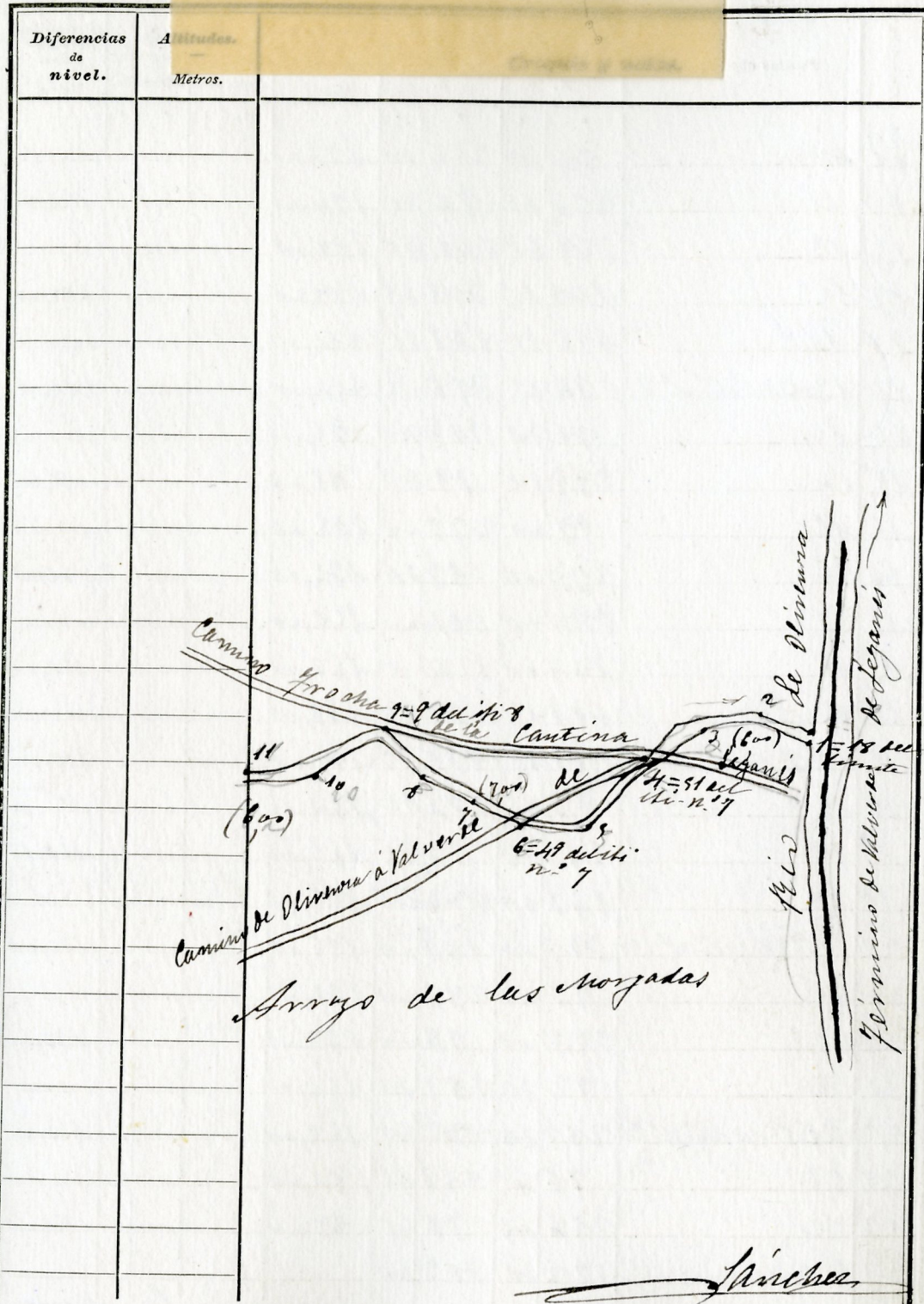
Estaciones	Puntos observados.	Rumbos.		Lecturas en la Mira. — Metros.	Ángulos de		Distancias horizontales. — Metros.	
		N.	S.		Depresión.	Elevación.		
75	76	270	90	280,00				
76	75	90	270	280,00			280,00	
76	77	224	124	158,00				
77	76	124	224	158,00			158,00	
77	78	252	172	250,00				
78	77	172	252	250,00			250,00	
78	79	247	167	297,00				
79	78	167	247	297,00			297,00	
79	Piedra Aguda punto	240	160	242,00	auxiliar			
Punto	79	160	240	242,00			242,00	
79	80	267	87	170,00				
80	79	87	267	170,00			170,00	
79	81	204	24	178,00				
81	79	24	204	178,00			178,00	
79	80	219	89	216,00				
80	79	89	219	216,00			216,00	
80	81 = 1/4 del límite	212	72	262,00	con el punto de ligeros			
81	80	72	212	262,00			262,00	

Smulder

Diferencias de nivel.	Altitudes. — Metros.	Croquis y notas.
		<p>Se da a conocer que se desvaneció por completo el camino Smulder</p> <p>Piedra Aguda punto auxiliar</p> <p>(Piedra Aguda)</p> <p>Camino de Piedra Aguda.</p> <p>Piedra Aguda</p> <p>1/4 del límite</p>
		<p><i>Smulder</i></p>

Estaciones	Puntos observados.	Rumbos.		Lecturas en la Mira. — Metros.	Ángulos de		Distancias horizontales. — Metros.
		N.	S.		Depresión.	Elevación.	
	<p><i>El itinerario n.º 29. Comienza en el punto n.º 18 del itinerario de la línea límite del término de Olintura y Valverde de Leganes, y termina en el punto n.º 26 del itinerario n.º 28. Determina el Arroyo de las Mojadas, es de agua no constante</i></p>						
1	2	76 00	296 00	70, 00			
2	1=18 del límite	296 00	76 00	70, 00			70, 00
2	2	99 00	279 00	86, 00			
3	2	279 00	99 00	86, 00			86, 00
2	4	118 70	298 70	84, 00			
4	2	298 70	118 70	84, 00			84, 00
4	5	130 45	210 45	165, 00			
5	4=51 del iti n.º 7	210 45	130 45	165, 00			165, 00
5	6	60 00	240 00	147, 00			
6	5	240 15	60 15	147, 00			147, 00
6	7	69 00	249 00	166, 00			
7	6=149 del iti n.º 7	249 00	69 00	166, 00			166, 00
7	8	55 00	285 00	125, 00			
8	7	285 00	55 00	125, 00			125, 00
8	9	53 00	233 00	111, 00			
9	8	233 15	53 15	111, 00			111, 00
9	10	126 70	206 70	155, 00			
10	9=9 del iti n.º 8	206 70	126 70	155, 00			155, 00
10	11	90 70	270 70	140, 00			
11	10	270 70	90 70	140, 00			140, 00

2290 Sánchez



Estaciones	Puntos observados.	Rumbos.		Lecturas en la Mira. Metros.	Ángulos de		Distancias horizontales. Metros.
		N.	S.		Depresión.	Elevación.	
11	12	74 20	234 20	174,00			
12	11	234 20	74 20	174,00			174,00
12	13	228 45	148 45	178,00			
13	12	148 45	228 45	178,00			178,00
13	14	216 15	126 15	214,00			
14	13=12 del iti. n.º 8	126 15	216 15	214,00			214,00
14	15	229 20	219 20	85,00			
15	14	219 20	229 20	85,00			85,00
15	16	97 00	277 00	125,00			
16	15	277 00	97 00	125,00			125,00
16	17	124 00	204 00	150,00			
17	16	204 00	124 00	150,00			150,00
17	18	111 15	291 15	149,00			
18	17=39 del iti. n.º 7	291 15	111 15	149,00			149,00
18	19	92 15	272 15	160,00			
19	18	272 15	92 15	160,00			160,00
19	20	143 00	222 00	195,00			
20	19=67 del iti. n.º 8	222 00	143 00	195,00			195,00
20	21	93 00	272 00	132,00			
21	20	272 00	93 00	132,00			132,00
21	22	82 20	262 20	150,00			
22	21=65 del iti. n.º 8	262 20	82 20	150,00			150,00
22	23	76 45	256 45	90,00			
23	22	256 45	76 45	90,00			90,00
23	La Nave fuente auxiliar	127 20	207 20				

5542
Lombroso

Diferencias de nivel.	Altitudes. — Metros.	Croquis y notas.
		Lombroso

Estaciones	Puntos observados.	Rumbos.		Lecturas en la Mira. — Metros.	Ángulos de		Distancias horizontales. — Metros.
		N.	S.		Depresión.	Elevación.	
23	24	92 20	272 20	130,00			
24	23	272 20	92 20	130,00			130,00
24	1'	212 15	122 15	68,00			
1'	24	122 15	212 15	68,00			68,00
1'	2'	192 20	192 20	10,00			
2'	1'	192 20	12 20	10,00			10,00
2'	Pozo	222 20	202 20	95,00			
Pozo	2'	202 20	22 20	95,00			95,00
2'	3'	282 20	102 20	10,00			
3'	2'	102 20	282 20	10,00			10,00
3'	4'	142 00	12 00	10,00			
4'	3'	12 00	142 00	10,00			10,00
4'	1'	102 20	292 20	10,00			
1'	4'	292 20	102 20	10,00			10,00
24	25	72 20	252 20	126,00			
25	24.00 50 pintada	252 20	72 20	126,00			126,00
25	26	40 20	220 20	155,00			
26	25	220 20	40 20	155,00			155,00
26	27	45 45	225 45	218,00			
27	26	225 45	45 45	218,00			218,00
27	28	278 00	98 00	234,00			
28	27	92 00	278 00	234,00			234,00
28	La Navé punto auxiliar	116 20	226 20	72,00			
28	29	116 00	296 00	72,00			
29	28-25 del iti n 25	296 00	116 00	72,00			72,00

2376

Sánchez

Diferencias de nivel.	Altitudes. — Metros.	Croquis y notas.
		<p>The sketch map shows a survey network. At the top, 'Caminio de Olvera' is written vertically. Below it, 'Arroyo de' is written. A central point is labeled 'Pilar'. To the right, 'Cercos' is written vertically. Further right, 'Pozos' is written, with a circled 'P' nearby. At the top right, 'Casa de Cipriano' is written vertically. At the bottom left, 'La Navé punto auxiliar' is written. At the bottom right, 'La Navé' is written. The sketch consists of several lines connecting these points, forming a roughly rectangular shape with some internal connections. There are also some small circles and squares scattered around the main network.</p>

Estaciones	Puntos observados.	Rumbos.				Lecturas en la Mira. — Metros.	Ángulos de				Distancias horizontales. — Metros.
		N.		S.			Depresión.	Elevación.			
		°	'	°	'			°	'	°	
29	20	109	00	209	00	228	00				
20	29	209	00	109	00	228	00				228,00
20	21	126	20	206	20	252	00				
21	20	206	20	126	20	252	00				252,00
21	22	145	15	225	15	142	00				
22	21	225	15	145	15	142	00				142,00
22	La Nave punto de partida	180	45	045	00						
22	23	141	20	221	20	196	00				
23	22	221	20	141	20	196	00				196,00
23	5'	208	20	208	20	164	00				
5'	23	208	20	208	20	164	00				164,00
5'	6'	208	15	208	15	280	00				
6'	5'	208	15	208	15	280	00				280,00
6'	7'	91	00	271	00	12	00				
7'	6'	271	00	91	00	12	00				12,00
7'	8'	256	00	176	00	23	00				
8'	7'	176	00	256	00	23	00				23,00
8'	9'	272	00	92	00	9	00				
9'	8'	92	00	272	00	9	00				9,00
9'	10'	180	00	0	00	13	00				
10'	9'	0	00	180	00	13	00				13,00
10'	11'	267	00	87	00	3	00				
11'	10'	87	00	267	00	3	00				3,00
11'	6' del mismo	174	00	257	00	10	00				
6'	11'	257	00	174	00	10	00				10,00

2664

Lancaster

Diferencias de nivel.	Altitudes. — Metros.	Croquis y notas.
		<p>Cortijo de la Defesilla sola</p> <p>Arroyo de las Moorgadas</p> <p>La Nave punto de partida</p> <p>Pozo</p> <p>20, 21, 22, 23, 24, 25, 26, 27, 28, 29</p>
		72
		66
		Lancaster

Estaciones	Puntos observados.	Rumbos.		Lecturas en la Mira. Metros.	Ángulos de		Distancias horizontales. — Metros.
		N.	S.		Depresión.	Elevación.	
		°	'				
23 24		120	200	288,00			
24 23		200	120	288,00			248,00
24 25		129	209	200,00			
25 24		209	129	200,00			200,00
25 26		140	220	205,00			
26 25		220	140	205,00			205,00
26 27=26 del itín n° 28		179	259	180,00			
27 26		259	179	180,00			180,00
Itinerario n° 30, de Arroyo de Olivera al punto n° 20 del itinerario n° 25, y de allí al punto n° 1 de la Charca. La de agua no constante.							
1 2		257	177	183,00			
2 1=20 del itín n° 25		177	257	183,00			183,00
2 3=		211	211	179,00			
3 2		211	211	179,00			179,00
3 4	922	211	211	222,00			
4 3	2	211	211	222,00			222,00
4 5	276	199	199	242,00			
5 4		199	199	242,00			242,00
5 6		220	202	246,00			
6 5		202	220	246,00			246,00
6 7		670	196	224,00			
7 6		196	670	224,00			224,00
7 8		520	272	413,00			
8 7		272	520	413,00			413,00

2890

L. Sánchez

Diferencias de nivel.	Altitudes. — Metros.	Croquis y notas.
		<p>Iti n° 29.</p>
		<p>1786 Iti n° 30.</p> <p>2664</p> <p>2273</p> <p>2542</p> <p>2290 14</p> <p> 20</p> <p>12655</p> <p>6829 = 44</p> <p>Iti n° 30.</p> <p>Sancho</p>

Estaciones	Puntos observados.	Rumbos.		Lecturas en la Mira. Metros.	Ángulos de		Distancias horizontales. Metros.
		N.	S.		Depresión.	Elevación.	
8	9	2400	21400	128,00			
9	8. o b pintada	21400	2400	128,00			128,00
9	10	24600	16600	140,00			
10	9	16600	24600	140,00			140,00
10	11	115	18115	165,00			
11	10	18115	115	165,00			165,00
11	12	28945	10945	116,00			
12	11 = 11 de la charca? 7	10945	28945	116,00			116,00
12	13	22615	14615	77,00			
13	12	14615	22615	77,00			77,00
13	14	21220	21220	194,00			
14	13	21220	21220	194,00			194,00
14	15	24445	16445	97,00			
15	14	16445	24445	97,00			97,00
15	16	20920	20920	72,00			
16	15. o b pintada	20920	20920	72,00			72,00
16	17	19200	19200	5,00			
17	16	19200	19200	5,00			5,00
17	18	28600	10600	225,00			
18	17	10600	28600	225,00			225,00
18	19	1220	14220	55,00			
19	18	14220	1220	55,00			55,00
19	20	28200	10200	55,00			
20	19	10200	28200	55,00			55,00
20	1	19200	1200	40,00			
1	20	1200	19200	40,00			40,00

Diferencias de nivel.	Altitudes. — Metros.	Croquis y notas.

Estaciones	Puntos observados.	Rumbos.		Lecturas en la Mira. Metros.	Ángulos de		Distancias horizontales. Metros.
		N.	S.		Depresión.	Elevación.	
1'	16 del mismo	107,00	282,00	7,50			
16 1'		282,00	107,00	7,50			7,50
20 21		256,00	146,00	11,00			
21 20		176,00	256,00	11,00			11,00
21 22		285,15	105,15	16,00			
22 21		105,15	285,15	16,00			16,00
22 23		1620	19620	5,20			
23 22		19620	1620	5,20			5,20
23 24		105,20	285,20	16,00			
24 23		285,20	105,20	16,00			16,00
24 25		196,00	166,00	9,00			
25 24		166,00	196,00	9,00			9,00
24 25		106,45	206,45	29,00			
25 24		206,45	106,45	29,00			29,00
25 15 del mismo		220,00	100,00	60,00			
15 25		100,00	220,00	60,00			60,00
25 26		117,20	224,20	50,00			
26 25	97	224,20	117,20	50,00			50,00
26 27		1615	19615	194,00			
27 26 = 6 de la tit. n° 9		19615	1615	194,00			194,00
27 28		115,45	225,45	113,00			
28 27		225,45	115,45	113,00			113,00
28 29		101,20	281,20	114,00			
29 28		281,20	101,20	114,00			114,00
29 V. B. Base		272,00	272,00	72,00			

126
Sanchez

Diferencias de nivel.	Altitudes. — Metros.	Croquis y notas.

Sanchez

Estaciones	Puntos observados.	Rumbos.		Lecturas en la MIRA. — Metros.	Ángulos de		Distancias horizontales. — Metros.
		N.	S.		Depresión.	Elevación.	
V. B	29	242 00	92 00	72.40			72.40
V. B	V. A Base	182 20	2 00				
V. B	V. A Base	182 28	2 28				
V. B	V. A Base	182 28	2 24				
29	30	10 40	190 00	104.00			
30	29	190 00	10 40	104.00			104.00
20	2'	78 00	258 00	12.00			
2'	20	258 00	78 00	12.00			12.00
2'	2'	78 00	258 00	12.00			
2'	2'	258 00	78 00	12.00			12.00
2'	4'	168 00	248 00	13.00			
4'	3'	248 00	168 00	13.00			13.00
4'	5'	258 20	78 20	12.00			
5'	4'	78 20	258 20	12.00			12.00
5'	2'	248 15	168 15	12.50			
2'	5'	168 15	248 15	12.50			12.50
20	21	22 00	202 00	63.00			
21	20	202 00	22 00	63.00			63.00
21	22	265 20	265 20	138.00			
22	21	265 20	75 20	138.00			138.00
22	6'	149 15	329 15	46.00			
6'	22	329 15	149 15	46.00			46.00
6'	4'	202 20	282 20	41.00			
4'	6'	282 20	202 20	41.00			41.00
7'	8'	242 20	112 20	8.00			

Sanchez

Diferencias de nivel.	Altitudes. — Metros.	Croquis y notas.
		<p>70 40 168</p> <p>Camitena de Magajin a Villanueva del Triunfo</p> <p>29 30 del iti. n.º 1</p> <p>Arroyo de la Chorra</p> <p>6' al 9' Cara de Casapeto</p> <p>27.</p> <p>3' 4' Cara de Conchas</p> <p>20</p> <p>29</p>
		<i>Sanchez</i>

Estaciones	Puntos observados.	Rumbos.		Lecturas en la Mira. — Metros.	Ángulos de		Distancias horizontales. — Metros.
		N.	S.		Depresión.	Elevación.	
8' 7'		142 20	292 20	8,00			8,00
8' 8'		24 00	204 00	11,40			
8' 8'		204 00	24 00	11,40			11,40
9' 6'		142 20	292 20	8,00			
6' 9'		292 20	142 20	8,00			8,00
72 73 = 18 del itinerario n.º 1		69 20	249 20	11,00			
73 72		249 15	69 15	11,00			
Itinerario n.º 1. Empieza en el punto n.º 2 del itinerario n.º 7, y termina en el punto n.º 7 del itinerario n.º 18. Se termina el camino lateral de Perera							
4 2		200 00	200 00	119,00			
2 1 = 2 del itinerario n.º 7		200 00	200 00	119,00			119,00
2 2		279 20	99 20	33,00			
2 2		99 15	279 15	33,00			33,00
2 Noria		272 00	92 00	119,00			
Noria 2		92 00	272 00	119,00			119,00
2 4		188 00	8 00	40,00			
4 2		8 00	188 00	40,00			40,00
4 5		99 00	279 00	29,00			
5 4		279 00	99 00	29,00			29,00
5 2 del mismo		113 00	193 00	40,00			
2 5		193 00	113 00	40,00			40,00
5 6		180 45	0 45	57,00			
6 5		0 45	180 45	57,00			57,00

933 *M. A. ...*

Diferencias de nivel.	Altitudes. — Metros.	Croquis y notas.								
		Camino de Olivencia a Valverde de Legana								
		El camino de Olivencia n.º 20 esta en la pagina anterior								
		<table style="margin-left: auto; margin-right: 0;"> <tr><td>466</td></tr> <tr><td>1000</td></tr> <tr><td>1260</td></tr> <tr><td>1997</td></tr> <tr><td>2990</td></tr> <tr><td>4642</td></tr> <tr><td>4642</td></tr> <tr><td>3821 = 49</td></tr> </table>	466	1000	1260	1997	2990	4642	4642	3821 = 49
466										
1000										
1260										
1997										
2990										
4642										
4642										
3821 = 49										
		<i>L. ...</i>								

Estaciones	Puntos observados.	Rumbos.		Lecturas en la Mira. - Metros.	Angulos de		Distancias horizontales. - Metros.
		N.	S.		Depresión.	Elevación.	
6	7	264 70	34 70	112,00			
7	6	34 70	264 70	112,00			112,00
7	8	192 70	12 70	218,00			
8	7	12 70	192 70	218,00			218,00
8	9	194 70	14 70	182,00			
9	8	14 70	194 70	182,00			182,00
9	10	197 70	17 70	240,00			
10	9	17 70	197 70	240,00			240,00
10	11	197 00	17 00	222,00			
11	10. o b, juntas	17 00	197 00	222,00			222,00
11	12-7 del it. n.º 25	205 20	25 20	53,00			
12	11	25 20	205 20	53,00			53,00
Itinerario n.º 30. Comienza en el punto n.º 19 del itinerario n.º 28, y termina en el punto n.º 8 del itinerario n.º 30. Determina el Arroyo de Santa Catalina y la Cascada del Padre Rector, la de agua es constante							
1	2	109 00	289 00	128,00			
2	1-19 del it. n.º 28	289 00	109 00	128,00			128,00
2	1	190 00	10 00	75,00			
1	2	10 00	190 00	75,00			75,00
2	3	91 00	271 00	22,50			
3	2	271 00	91 00	22,50			22,50
2	4	258 45	178 45	9,00			
4	3	178 45	258 45	9,00			9,00
4	5	271 70	91 70	22,50			
5	4	91 70	271 70	22,50			22,50

Itinerario

Diferencias de nivel.	Altitudes. - Metros.	Croquis y notas.
		<p>2054 928 2992 1496 = 12</p>
		<p>Iti. n.º 32.</p> <p>Quinta del Padre Rector.</p>

Itinerario

Estaciones	Puntos observados.	Rumbos.		Lecturas en la Mira. — Metros.	Ángulos de		Distancias horizontales. — Metros.
		N.	S.		Depresión.	Elevación.	
5	2 del mismo	178 00	258 00	99,00			
2	5	258 00	178 00	99,00			9,00
5	6	228 20	158 20	94,00			
6	5	158 20	228 20	94,00			94,00
6	7	7 45	187 45	82,00			
7	6	187 45	7 45	82,00			82,00
7	8	43 45	228 45	116,00			
8	7	228 45	43 45	116,00			116,00
8	9	21 00	201 00	274,00			
9	8	201 00	21 00	274,00			274,00
9	10	21 20	201 20	104,00			
10	9	201 20	21 20	104,00			104,00
10	11	257 20	177 20	218,00			
11	10	177 20	257 20	218,00			218,00
11	2'	222 45	142 45	86,00			
2'	11	142 45	222 45	86,00			86,00
2'	3'	220 20	50 20	5,00			
3'	2'	50 20	220 20	5,00			5,00
3'	4'	219 20	129 20	12,00			
4'	3'	129 20	219 20	12,00			12,00
4'	5'	51 00	221 00	5,00			
5'	4'	221 00	51 00	5,00			5,00
5'	2' del mismo	129 00	219 00	12,00			
2'	5'	219 00	129 00	12,00			12,00
11	12	226 20	146 20	178,00			

2212 Sanchez

Diferencias de nivel.	Altitudes. — Metros.	Croquis y notas.

Estaciones	Puntos observados.	Rumbos.		Lecturas en la Mira. — Metros.	Ángulos de		Distancias horizontales. — Metros.
		N.	S.		Depresión.	Elevación.	
12	11-10 del itín n° 25	136 70	286 20	178,00			178,00
12	13	207 45	127 45	24,00			24,00
13	12	127 45	207 45	24,00			24,00
13	14	274 20	94 20	41,00			41,00
14	13	94 20	274 20	41,00			41,00
14	15	284 15	104 15	47,00			47,00
15	14-12 del itín n° 25	104 15	284 15	47,00			47,00
15	16	277 20	97 20	74,00			74,00
16	15	97 20	277 20	74,00			74,00
16	6'	266 00	86 00	130,00			130,00
16	166	86 00	266 00	130,00			130,00
16	76	171 20	251 20	28,00			28,00
7'	6'	251 20	171 20	28,00			28,00
7'	8'	261 00	81 00	44,00			44,00
8'	7'	81 00	261 00	44,00			44,00
8'	9'	252 00	172 00	28,50			28,50
9'	8'	172 00	252 00	28,50			28,50
9'	6'	81 00	261 00	44,00			44,00
6'	9'	261 00	81 00	44,00			44,00
16	17	210 20	120 20	244,00			244,00
17	16	120 20	210 20	244,00			244,00
17	18-8 del itín n° 30	215 20	125 20	178,00			178,00
18	17	125 20	215 20	178,00			178,00


Sanchez

Diferencias de nivel.	Altitudes. — Metros.	Croquis y notas.
		<p>1828 2212 505 11 4548 15 2274=29</p> <p><i>Sanchez</i></p>

Estaciones	Puntos observados.	Rumbos.		Lecturas en la Mira. Metros.	Ángulos de		Distancias horizontales. Metros.
		N.	S.		Depresión.	Elevación.	
Itinerario n.º 23. Comenzada en el punto n.º 1 del itinerario n.º 20, y termina en el punto n.º 37 del mismo itinerario n.º 23. Determina la margen D. de la Charca y el curso de la Charca							
1	2	67 00	247 00	94,00			
2	3	247 00	67 00	94,00			94,00
2	3	156 20	226 20	24,00			
3	2	226 20	156 20	24,00			24,00
3	4	114 20	294 20	60,00			
4	3	294 20	114 20	60,00			60,00
4	5	180 00	0 00	97,00			
5	4	0 00	180 00	97,00			97,00
5	6	214 20	24 20	129,00			
6	5	24 20	214 20	129,00			129,00
6	7	228 20	48 20	112,00			
7	6	48 20	228 20	112,00			112,00
7	8	129 45	219 45	120,00			
8	7	219 45	129 45	120,00			120,00
8	9	14 00	194 00	80,00			
9	8 = 14 del it. n.º 7	194 00	14 00	80,00			80,00
9	10	4 00	194 00	11,00			
10	9	194 00	4 00	11,00			11,00
10	11	276 00	96 00	21,00			
11	10	96 00	276 00	21,00			21,00
11	12	186 00	6 00	4,00			

Sanchez

Diferencias de nivel.	Altitudes - Metros.



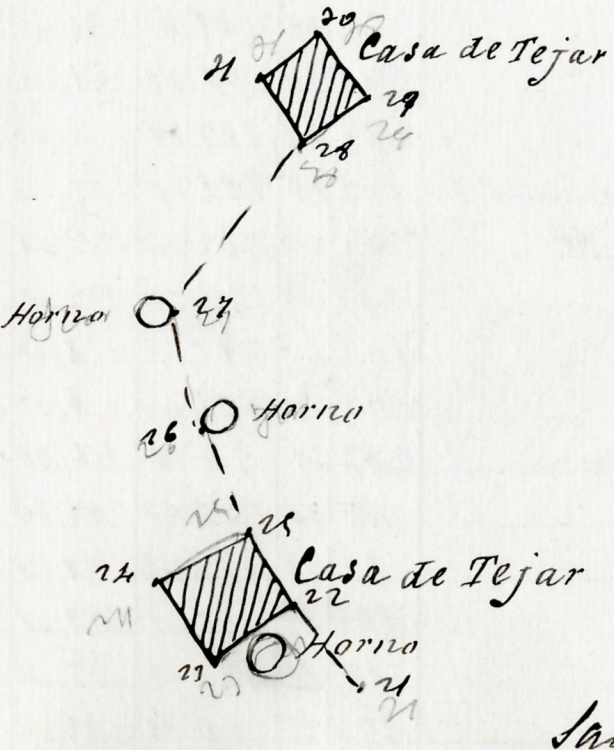
Sanchez

Estaciones	Puntos observados.	Rumbos.		Lecturas en la Mira. Metros.	Ángulos de		Distancias horizontales. Metros.
		N.	S.		Depresión.	Elevación.	
21	18 del mismo	21200	8300	10,00			
18	21	8300	21300	10,00			10,00
21	22	2200	22200	27,00			
22	21	22200	2200	27,00			27,00
22	23	10800	28800	11,00			
23	22	28800	10800	11,00			11,00
23	24	20600	20600	9,00			
24	23	20600	20600	9,00			9,00
24	25	28720	10720	11,00			
25	24	10720	28720	11,00			11,00
25	22 del mismo	20900	2500	9,00			
22	25	2500	20900	9,00			9,00
25	26	2200	20200	24,00			
26	25	20200	2200	24,00			24,00
26	27	1715	29415	9,00			
27	26	1715	1715	9,00			9,00
27	28	22420	14420	19,00			
28	27	14420	22420	19,00			19,00
28	29	27820	9820	9,50			
29	28	9820	27820	9,50			9,50
29	20	1700	19700	8,00			
20	29	19700	1700	8,00			8,00
20	21	9900	27900	9,00			
21	20	27900	9900	9,00			9,00
21	28 del mismo	18620	1620	8,60			

69000

Sánchez

Diferencias de nivel.	Altitudes. Metros.	Croquis y notas.



Sánchez

Estaciones	Puntos observados.	Rumbos.		Lecturas en la Mira. Metros.	Ángulos de		Distancias horizontales. Metros.
		N.	S.		Depresión.	Elevación.	
28	21	1820	12620	8,60			8,60
22	23	9620	27620	33,00			
23	22	27620	9620	33,00			33,00
23	24	1300	19800	8,00			
24	23	19800	1300	8,00			8,00
24	25	14820	29820	26,00			
25	24	29820	14820	26,00			26,00
25	6	20500	2500	6,00			
6	25	2500	20500	6,00			6,00
26	22 del mismo	29200	11200	26,00			
22	6	11200	29200	26,00			26,00
25	26	2120	20120	21,00			
26	25	20120	2120	21,00			21,00
26	27	28820	10820	8,00			
27	26 = 5 del mismo 9	10820	28820	8,00			8,00
27	28	2200	20200	25,00			
28	27	20200	2200	25,00			25,00
28	29	10500	28500	6,00			
29	28	28500	10500	6,00			6,00
29	26 del mismo	20220	2220	25,20			
26	29	2220	20220	25,20			25,20
29	40	1045	19045	20,00			
40	29	19045	1045	20,00			20,00
40	41	1015	19015	19,00			
41	40	19015	1015	19,00			19,00

Sanchez

Diferencias de nivel.	Altitudes. Metros.	Croquis y notas.
		<p>Hand-drawn sketch map showing a path with stations 21, 22, 23, 24, 25, 26, 27, 28, 29, 40, 41. It includes labels like 'Casa de Tejas', 'Horno', and 'Camino de'.</p>

Sanchez

Estaciones	Puntos observados.	Rumbos.		Lecturas en la Mira. — Metros.	Ángulos de		Distancias horizontales. — Metros.
		N.	S.		Depresión.	Elevación.	
41	42	276 15	96 15	10,00			10,00
42	41	96 15	276 15	10,00			10,00
42	43	190 00	10 00	21,00			21,00
43	42	10 00	190 00	21,00			21,00
43	40 del mismo	89 00	269 00	10,00			10,00
40	43	269 00	89 00	10,00			10,00
43	44	227 20	47 20	23,00			23,00
44	43	47 20	227 20	23,00			23,00
44	45=37 del mismo itin'	161 00	241 00	26,00			26,00
45	44	241 00	161 00	26,00			26,00
Itinerario n.º 34. Compiere en el V.º Molino (cerro), y termina en el punto n.º 44 del itinerario n.º 1. de terminación el V.º Molino (cerro) y el Arroyo de la Parada, es de agua constante.							
1	2	280 20	100 20	286,00			286,00
2	1-V.º Molino (cerro)	100 20	280 20	286,00			286,00
2	2	250 20	170 20	99,00			99,00
2	2	170 20	250 20	99,00			99,00
2	4	48 20	228 20	210,00			210,00
4	2	228 20	48 20	210,00			210,00
4	5	54 00	224 00	227,00			227,00
5	4	224 00	54 00	227,00			227,00
5	6	65 20	245 20	249,00			249,00
6	5	245 20	65 20	249,00			249,00
6	7=44 del itin' n.º 1	105 45	285 45	216,00			216,00
7	6=2 del itin' n.º 11	285 45	105 45	216,00			216,00

Sandoval

Diferencias de nivel.	Altitudes. — Metros.	Croquis y notas.							
		<table border="1"> <tr><td>170</td></tr> <tr><td>440</td></tr> <tr><td>690</td></tr> <tr><td>421</td></tr> <tr><td>1468</td></tr> <tr><td>3199</td></tr> <tr><td>1670=55</td></tr> </table>	170	440	690	421	1468	3199	1670=55
170									
440									
690									
421									
1468									
3199									
1670=55									
		<p>Itin' n.º 33.</p>							
		<p>Itin' n.º 34</p>							
		<p>Sandoval</p>							

Estaciones	Puntos observados.	Rumbos.		Lecturas en la Mira. — Metros.	Ángulos de		Distancias horizontales. — Metros.
		N.	S.		Depresión.	Elevación.	
	Hidrovías de J. J. Carrizosa en el punto n.º 17 del itinerario n.º 1, y termina en el punto n.º 8 del itinerario 9. Determina el camino concreto del bajío						
1	2	206 20	26 20	99,00			
2	1=17 del iti. n.º 1	26 20	206 20	99,00			99,00
2	2	255 00	75 00	160,00			
2	2	75 00	255 00	160,00			160,00
2	4	256 20	76 20	162,00			
4	3	76 20	256 20	162,00			162,00
4	5	225 45	45 45	170,00			
5	4	45 45	225 45	170,00			170,00
5	6	225 45	245 45	191,00			
6	5	46 00	226 00	191,00			191,00
6	7	226 15	46 15	158,00			
7	6	46 15	226 15	158,00			158,00
7	8	202 45	22 45	137,00			
8	7	22 45	202 45	137,00			137,00
8	9=8 del iti. n.º 9	251 20	71 20	98,00			
9	8	71 20	251 20	98,00			98,00

Sánchez

Diferencias de nivel.	Altitudes. — Metros.	Croquis y notas.
		<p>Camino de Padayim a Villanueva de...</p> <p>Camino del bajío</p> <p>Camino de San Gil</p> <p>1=17 del iti. n.º 1</p> <p>2 (600)</p> <p>3</p> <p>4</p> <p>5</p> <p>6</p> <p>7</p> <p>8</p> <p>9=8 del iti. n.º 9</p> <p>2336 1168=9</p>

Sánchez

Estaciones	Puntos observados.	Rumbos.		Lecturas en la Mira. — Metros.	Ángulos de		Distancias horizontales. — Metros.
		N.	S.		Depresión.	Elevación.	
Itinerario n° 26. Empieza en el punto n° 62 del Itinerario n° 2, y termina en el punto n° 12 del Itinerario de la línea límite de los terrenos de Orlizama y Padajon (parte E.). Determina el Arroyo de los Hornos, es el agua corriente							
1 2		2600	20600	220,00			
2 1=62 del Iti n° 2		20600	2600	220,00			220,00
2 2		20 15	210 15	116,00			
2 2		210 15	20 15	116,00			116,00
2 4		24700	16700	255,00			
4 2		16700	24700	255,00			255,00
4 5		27 20	207 20	125,00			
5 4		207 20	27 20	125,00			125,00
5 6		6 00	186 00	221,00			
6 5		186 00	6 00	221,00			221,00
6 7		218 15	128 15	92,00			
7 6 ±		128 15	218 15	92,00			92,00
7 8		219 00	129 00	96,00			
8 7=55 del Iti n° 2		129 00	219 00	96,00			96,00
8 9		229 00	145 00	107,00			
9 8		145 00	229 00	107,00			107,00
9 10		286 00	106 00	73,00			
10 9		106 15	286 15	73,00			73,00
10 11		291 15	111 15	152,00			
11 10		111 15	291 15	152,00			152,00
11 12		26 200	82 100	169,00			

3092 Sánchez

Diferencias de nivel.	Altitudes. — Metros.	Croquis y notas.
		Sánchez

Estaciones	Puntos observados.	Rumbos.		Lecturas en la Mira. Metros.	Ángulos de		Distancias horizontales. Metros.
		N.	S.		Depresión.	Elevación.	
12	11	83 00	26 20	169,00			169,00
12	13	25 5 20	75 20	82,00			
13	12	75 20	25 5 20	82,00			82,00
13	14	217 00	127 00	111,00			
14	13	127 00	217 00	111,00			111,00
14	15	224 45	144 45	82,00			
15	14	144 45	224 45	82,00			82,00
15	V. Mor judicicio de	14 00	194 00	..	1 ^{er} orden		
15	16	276 15	96 15	208,00			
16	15	96 15	276 15	208,00			208,00
16	17	240 20	60 20	190,00			
17	16 = 109 del día 17	60 20	240 20	190,00			190,00
17	18	261 20	81 20	154,00			
18	17	81 20	261 20	154,00			154,00
18	Mor V. Judicicio de	199 20	199 20	..	1 ^{er} orden		
18	19	246 00	166 00	174,00			
19	18	166 00	246 00	174,00			174,00
19	20	282 15	102 15	31,00			
20	19	102 15	282 15	31,00			31,00
20	21	266 20	86 20	224,00			
21	20	86 20	266 20	224,00			224,00
21	22	276 00	96 00	125,00			
22	21	96 00	276 00	125,00			125,00
22	23	268 00	88 00	89,00			
23	22. 1/2 piastada	88 00	268 00	89,00			89,00

Sanchez

Diferencias de nivel.	Altitudes. Metros.	Croquis y notas.
		<p>V. Mor judicicio de 1^{er} orden</p> <p>Cajaluma</p> <p>Facto de 19 al V. por esta</p> <p>Invertido el rumbo</p> <p>16 = 109 del día 17</p> <p>17 = 109 del día 17</p> <p>Sanchez</p>

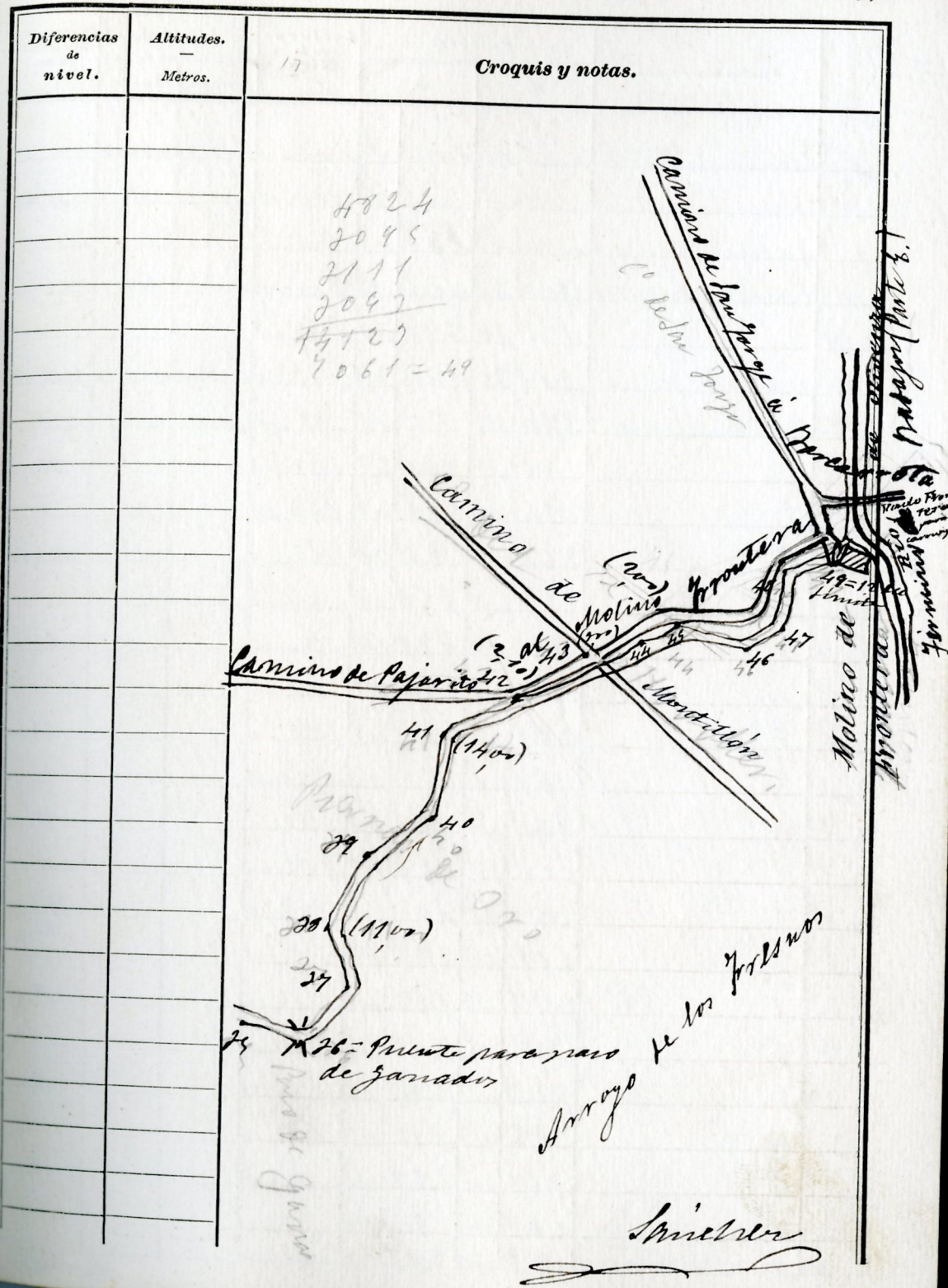
Sanchez

Estaciones	Puntos observados.	Rumbos.		Lecturas en la Mira. — Metros.	Angulos de		Distancias horizontales. — Metros.
		N.	S.		Depresión.	Elevación.	
23	24	282 45	52 45	139,00			
24	23	52 45	282 45	139,00			139,00
24	25	211 00	181 00	70,00			
25	24	121 00	211 00	70,00			70,00
25	26	254 00	71 00	130,00			
26	25	71 00	254 00	130,00			130,00
26	27	290 45	140 45	158,00			
27	26	610 45	290 45	158,00			158,00
27	28	268 20	88 20	196,00			
28	27	88 20	268 20	196,00			196,00
28	29	242 20	62 20	140,00			
29	28	62 20	242 20	140,00			140,00
29	30	241 20	61 20	90,00			
30	29	61 20	241 20	90,00			90,00
30	31	266 45	86 45	102,00			
31	30	86 45	266 45	102,00			102,00
31	32	242 20	62 20	94,00			
32	31	62 20	242 20	94,00			94,00
32	33	244 00	164 00	166,00			
33	32	164 00	244 00	166,00			166,00
33	24	25 20	205 20	133,00			
24	33-53 del il. n° 18	205 20	25 20	133,00			133,00
34	35	229 20	149 20	128,00			
35	34	149 20	229 20	128,00			128,00
35	36	267 00	87 00	159,00			

Sanchez

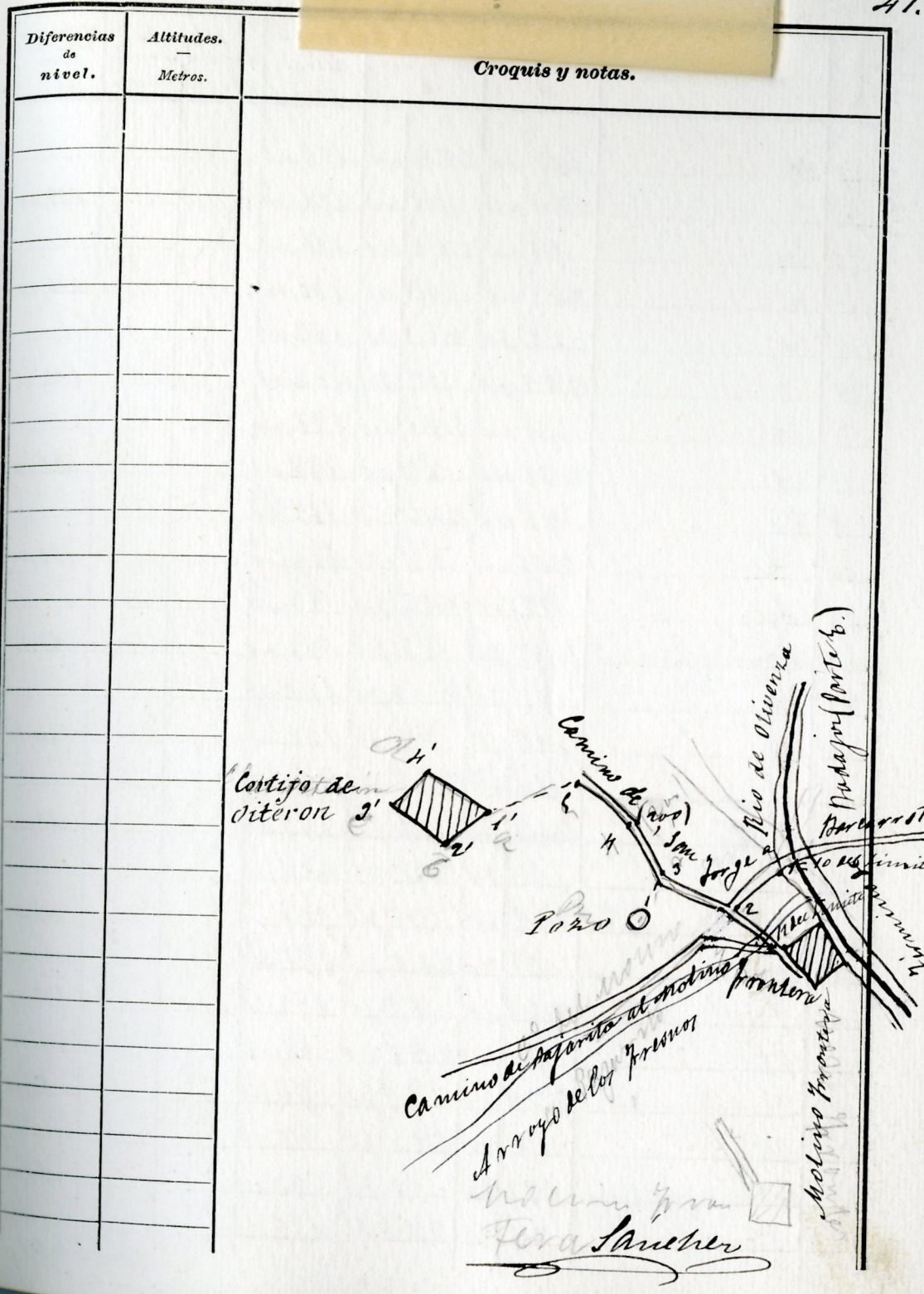
Diferencias de nivel.	Altitudes. — Metros.	Croquis y notas.

Estaciones	Puntos observados.	Rumbos.		Lecturas en la Mira. - Metros.	Ángulos de		Distancias horizontales. - Metros.
		N.	S.		Depresión.	Elevación.	
36	35	87 00	267 00	159,00			159,00
36	37	227 15	157 15	126,00			
37	266	157 15	227 15	126,00			126,00
37	268	200	122 00	206,00			
38	277	122 00	220 00	206,00			206,00
38	291	221 20	151 20	122,00			
39	285	151 20	221 20	123,00			123,00
39	40	298 20	122 20	212,00			
40	29	122 20	298 20	212,00			212,00
40	41	252 45	172 45	276,00			
41	40	172 45	252 45	276,00			276,00
41	42	282 15	102 15	172,00			
42	41	102 15	282 15	172,00			172,00
42	43	288 00	108 00	152,00			
43	42. o b pintada	108 00	288 00	152,00			152,00
43	44	278 45	98 45	129,00			
44	43. o b pintada	98 45	278 45	129,00			129,00
44	45	206 00	126 00	224,00			
45	44	126 00	206 00	224,00			224,00
45	46	265 00	85 00	205,00			
46	45	85 00	265 00	205,00			205,00
46	47	290 15	110 15	124,00			
47	46	110 15	290 15	124,00			124,00
47	48	238 45	158 45	147,00			
48	47	158 45	238 45	147,00			147,00
48	49 = la de finista con	282 20	102 20	159,00			159,00
49	48	102 20	282 20	159,00			159,00



Estaciones	Puntos observados.	Rumbos.		Lecturas en la Mira. Metros.	Ángulos de		Distancias horizontales. — Metros.
		N.	S.		Depresión.	Elevación.	
		°	'	°	'	°	'
1	2	121 20	201 20	17,00			
2	1-50 al N.° finiso	20 120	121 20	17,00 (dentado por (17,00)			17,00
2	12 del mismo camino	280 25	50 45	38,00 (dentado por (38,00)			
17	22	50 45	220 25	38,00			38,00
22	3	84 20	264 20	162,00			
22	2	168	264 20	162,00			162,00
22	Pozo	170 00	250 00	64,00			
Pozo	2	250 00	170 00	64,00			64,00
2	4	41 20	221 20	56,00			
4	2	221 25	41 45	56,00			56,00
4	5	61 00	241 00	32,00			
5	4	241 00	61 00	32,00			32,00
5	1'	104 20	284 20	198,00			
1'	5	284 20	104 20	198,00			198,00
1'	2'	118 45	298 45	145,00			
2'	1'	298 45	118 45	145,00			145,00
2'	3'	298 45	298 45	190,00			
3'	2'	298 45	298 45	190,00			190,00
3'	4'	298 00	118 00	145,00			
4'	3'	118 00	298 00	145,00			145,00
4'	1' al mismo	209 00	29 00	140,00			
1	4'	29 00	209 00	140,00			140,00

Sanchez



Estaciones	Puntos observados.	Rumbos.		Lecturas en la Mira. Metros.	Ángulos de		Distancias horizontales. — Metros.
		N.	S.		Depresión.	Elevación.	
5 6		208 00	228 00	199,00			
6 6	5	208 00	40 00	199,00			199,00
6 6	7	219 00	219 00	116,00			
7 6		219 00	78 00	116,00			116,00
7 8		42 20	222 20	102,00			
8 7		222 20	42 20	102,00			102,00
8 9		54 00	274 00	176,00			
9 8		231 00	54 00	176,00			176,00
9 10		86 00	266 00	162,00			
10 9		266 00	86 00	162,00			162,00
10 11		72 20	252 20	87,00			
11 10. a b pintada		252 20	72 20	87,00			87,00
11 12		22 20	212 20	140,00			
12 11		212 45	22 45	140,00			140,00
12 13		64 00	244 00	153,00			
13 12		244 00	64 00	153,00			153,00
13 14		42 20	222 20	264,00			
14 13. a b pintada		222 20	42 20	264,00			264,00
14 15		62 20	242 20	172,00			
15 14		242 20	62 20	172,00			172,00
15 16		84 00	274 00	64,00			
16 15		274 00	84 00	64,00			64,00
16 17		10 20	190 20	80,00			
17 16. a b pintada		190 20	10 20	80,00			80,00
17 18		21 15	201 15	173,00			

Pánchez

Diferencias de nivel.	Altitudes. — Metros.	Croquis y notas.

Estaciones	Puntos observados.	Rumbos.		Lecturas en la Mira. — Metros.	Ángulos de		Distancias horizontales. — Metros.
		N.	S.		Depresión.	Elevación.	
17	17	201 45	221 15	173,00			173,00
18	18	17 20	197 20	170,00			
19	18	197 20	17 20	170,00			170,00
19	20	18 00	198 10	132,00			
20	19	198 00	18 00	132,00			132,00
20	20	142 00	222 00	71,00			
20	20	222 00	143 00	71,00			71,00
20	5'	9 00	189 00	67,00			
15	20	189 00	9 00	67,00			67,00
15	6'	249 20	169 20	66,00			
16	5	169 20	249 20	66,00			66,00
6	7'	259 00	79 00	9,00			
7	6'	79 00	259 00	9,00			9,00
7	8'	170 00	250 00	6,00			
8	7'	250 00	170 00	6,00			6,00
8	5'	79 15	259 15	9,00			
15	8'	259 15	79 15	9,00			9,00
20	21	42 20	222 20	117,00			
21	20	222 20	42 20	117,00			117,00
21	20	26 20	216 20	85,00			
22	21	216 20	26 20	85,00			85,00
22	23	22 00	207 00	113,00			
23	22	207 00	22 00	113,00			113,00
23	24	47 00	227 00	50,00			
24	23	227 00	47 00	50,00			50,00

1947
Sánchez

Diferencias de nivel.	Altitudes. — Metros.	Croquis y notas.
		<p>Camino de San Jorge a Paracauri (Chaneca)</p> <p>Casa de Busco</p> <p>Fuente</p> <p>Sánchez</p>

Estaciones	Puntos observados.	Rumbos.		Lecturas en la Mira. — Metros.	Ángulos de		Distancias horizontales. — Metros.
		N.	S.		Depresión.	Elevación.	
23 25		238 15	218 15	104,00			
23 24		218 15	238 15	104,00			104,00
24 26		217 15	227 15	108,00			
26 25 o b pintada		227 15	217 15	108,00			108,00
26 27		9 00	189 00	71,00			
27 26		189 00	9 00	71,00			71,00
27 28		4 15	184 15	172,00			
28 27		184 15	4 15	172,00			172,00
28 29 = 3 del N. 24		199 00	199 00	57,00			
27 28		199 00	199 00	57,00			57,00

Sánchez

Diferencias de nivel.	Altitudes. — Metros.	Croquis y notas.
		<p>4765 2884 = 28</p> <p>Este cuaderno tiene 570 estaciones con 57.987 metros.</p> <p>Sánchez Obi</p>

