

Ryl

206043

85

TRABAJOS TOPOGRAFICOS.

Bosquejos planimétricos mandados formar por la ley de 24 de agosto y el Real decreto de 29 de diciembre de 1896.

Provincia.

Badajoz



Término municipal.

Montemolin

5^a Brigada.

Itinerarios con brújula.

1^a Zona

Cuaderno núm. *tres*

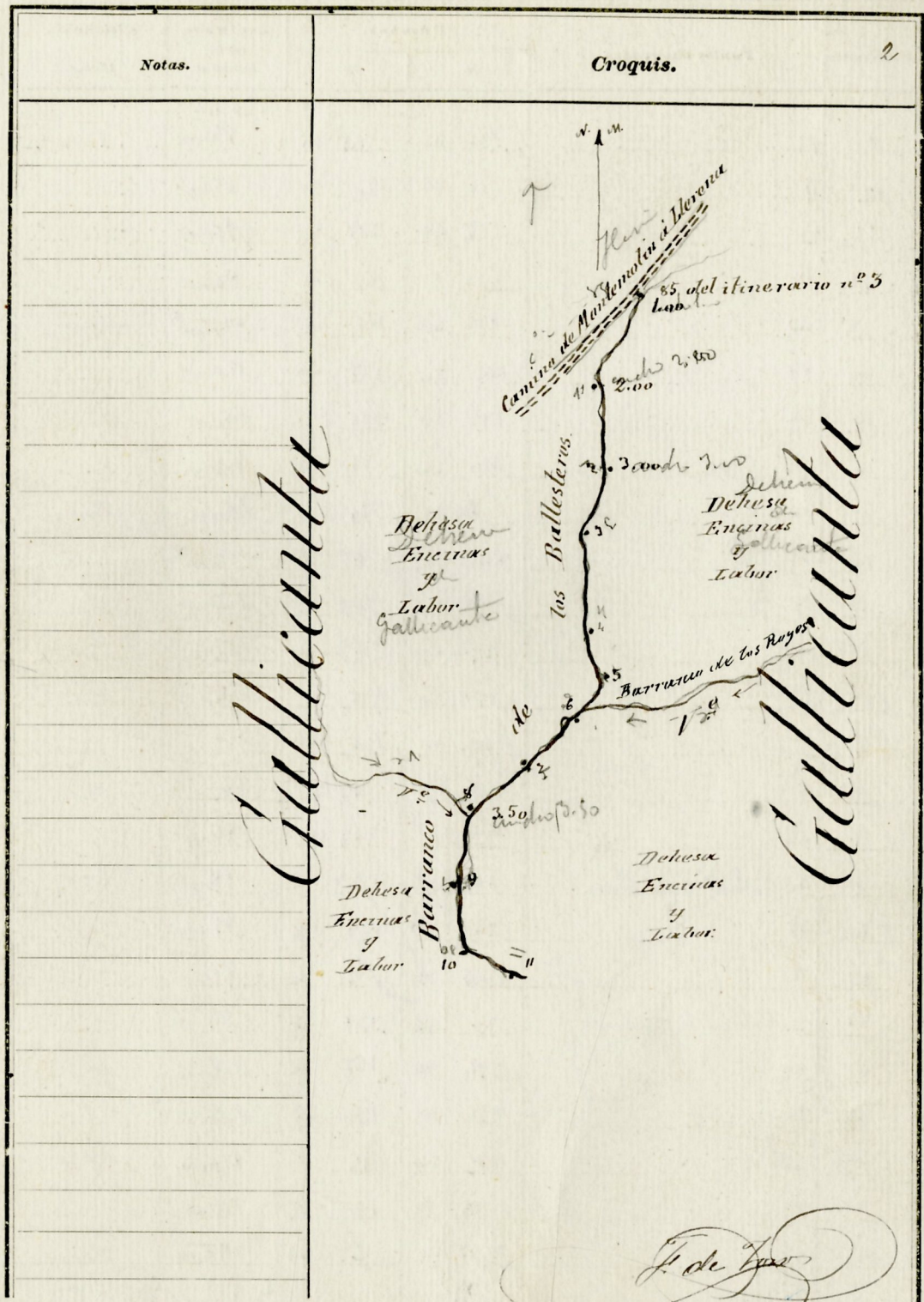
Brújula de *Ordinaria* núm. *125*

cuya declinación es de *16° 48'*

Observador: D. *Jorge Fernández y Fernández de Toro*

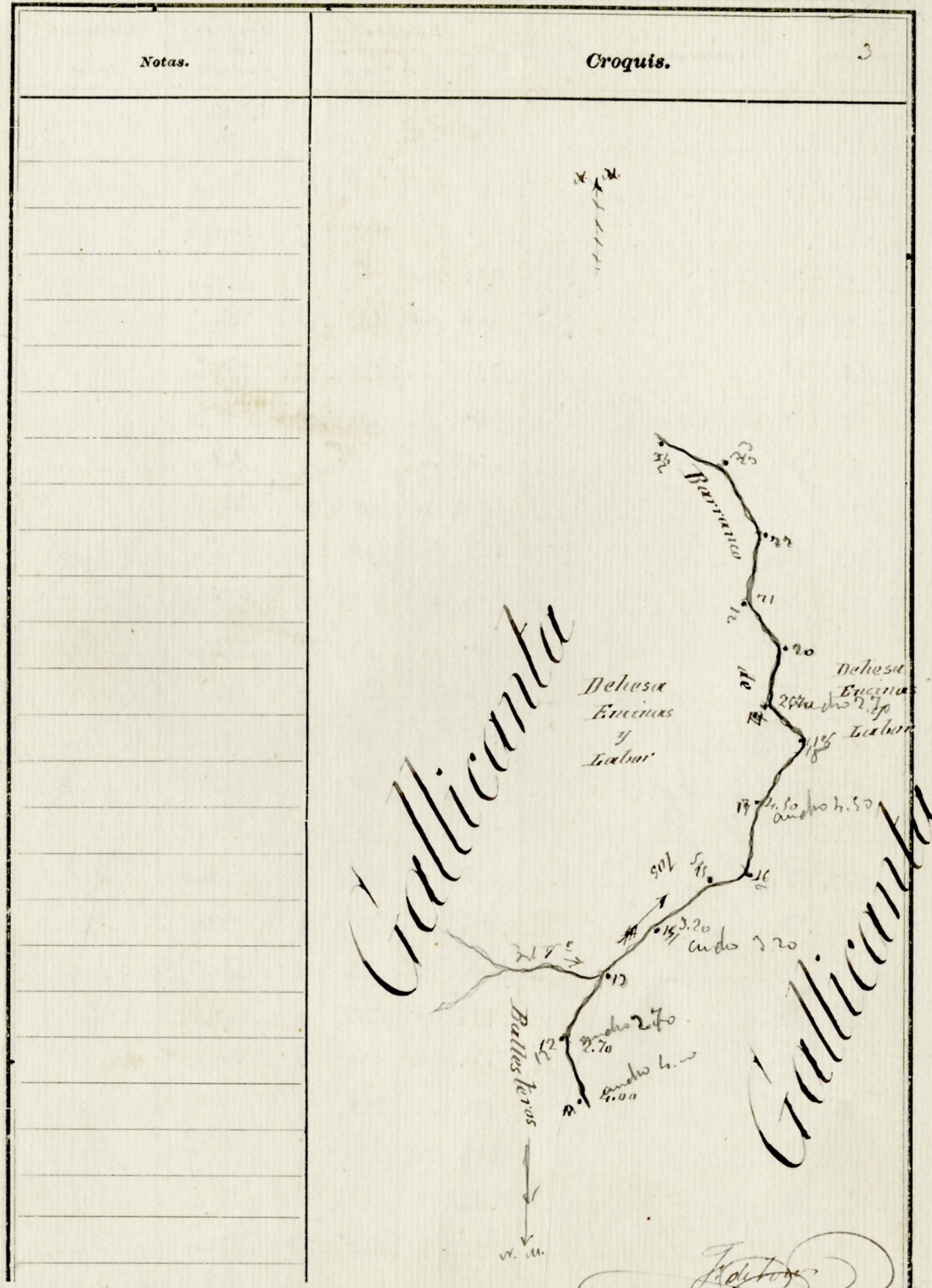
Estaciones	Puntos observados.	Rumbos.		Lecturas en la Estadia.	Distancias. Metros.
		N.	S.		
	85 Estación en el punto 85 del itinerario n.º 3				
	85 Estación en el punto 98 del itinerario n.º 3				
	Detalles de la topografía de la zona de San Blas de los Rios				
85 Estación	1	214 45	34 45	123.00	123.00
1	85 Estación en el punto del itinerario n.º 3	34 00	215 00	123.00	
1	2	180 30	0 30	40.00	40.00
2	1	0 30	180 30	40.00	0
2	3	168 15	348 15	100.00	100.00
3	2	348 15	168 15	100.00	
3	4	182 00	2 00	43.00	43.00
4	3	2 00	182 00	43.00	0
4	5	196 30	16 30	52.00	52.00
5	5	16 15	196 15	52.00	
5	6	145 15	325 15	35.00	35.00
6	5	325 15	145 15	35.00	
6	7	134 45	314 45	99.00	99.00
7	6	314 45	134 45	99.00	
7	8	125 45	305 45	110.00	110.00
8	7	305 45	125 45	110.00	
8	9	169 30	349 30	105.00	105.50
9	8	349 30	169 30	105.00	
9	10 Estación en el punto	192 15	12 15	89.50	89.25
10	9	12 15	192 15	89.00	
10	11	235 00	55 00	44.00	44.00
11	10 Estación en el punto	55 00	235 00	44.00	

2152 J. de J. J.



Estaciones	Puntos observados.	Rumbos.				Lecturas en la Estadia.	Distancias. — Metros.
		N.		S.			
		0	0	0	0	2152	
11	12	190	20	10	30	85.00	85.00
12	11	10	30	190	70	85.00	
12	13	158	45	337	45	118.00	110.00
13	12	337	45	157	45	110.00	
13	14	135	00	315	00	120.00	120.00
14	13	315	00	135	00	120.00	
14	15	130	00	310	00	107.00	107.00
15	14	310	00	130	00	107.00	
15	16	65	45	265	45	27.00	27.00
16	15	265	45	65	45	27.00	
16	17	168	30	348	30	108.00	108.00
17	16	348	30	168	30	108.00	
17	18	146	30	326	30	123.00	123.00
18	17	326	30	146	30	123.00	
18	19	207	15	29	15	84.00	84.00
19	18	29	15	207	15	84.00	
19	20 <i>Botaca & pintado</i>	164	45	344	45	88.00	87.50
20	19	344	45	164	45	87.00	
20	21	201	30	21	30	87.00	87.00
21	20 <i>Botaca & pintado</i>	21	45	201	45	87.00	
21	22	174	30	357	30	108.00	108.00
22	21	357	30	174	30	108.00	
22	23	195	00	15	00	170.00	170.00
23	22	15	00	195	00	170.00	
23	24	257	30	67	30	92.00	92.00

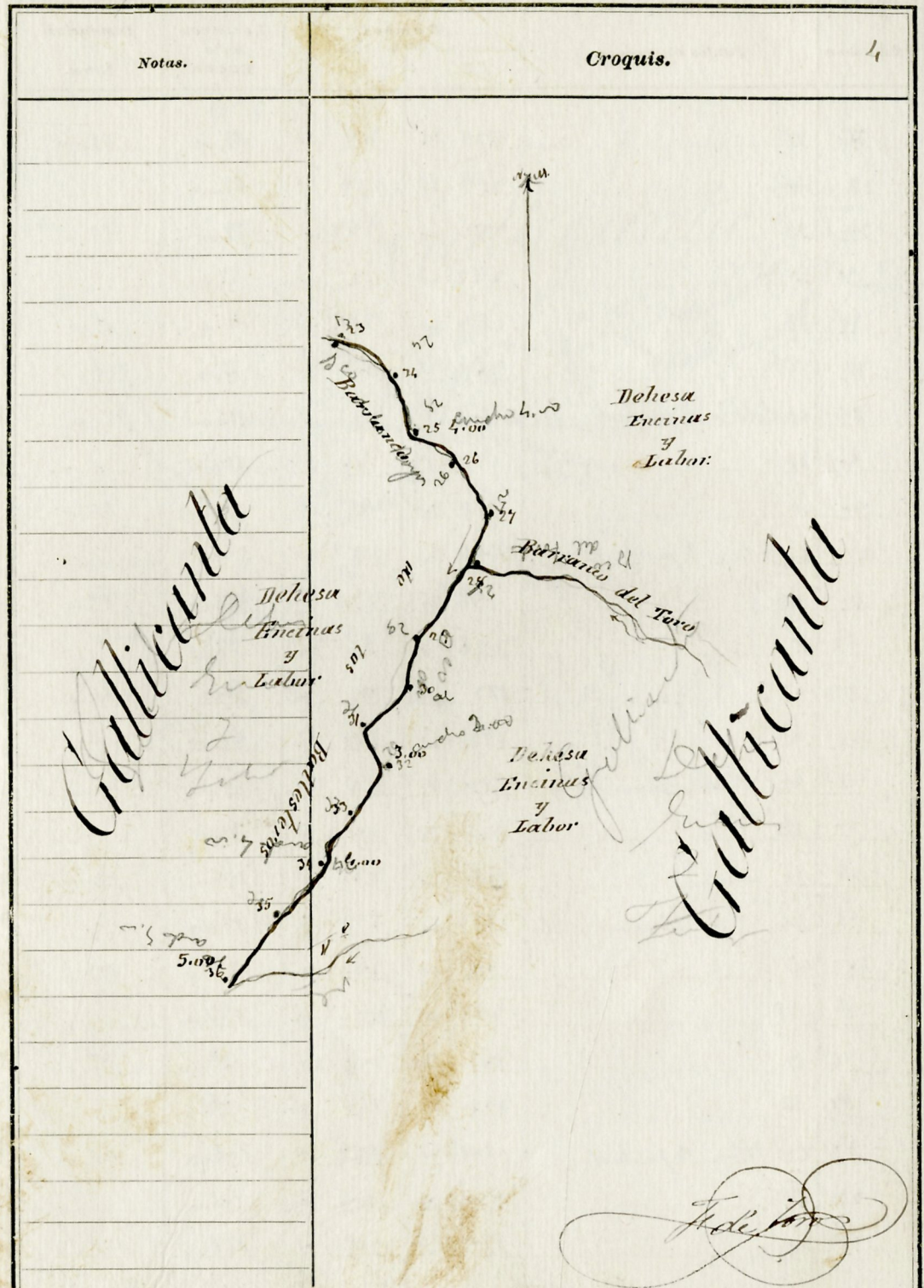
En 18 *Juli 1880*



Juli 1880

Estaciones	Puntos observados.	Rumbos.		Lecturas en la Estadia.	Distancias. Metros.
		N.	S.		
				6,618	
24	23	67 30	247 30	9 ¹ / ₂ ms	
24	25	186 15	6 15	24 ¹ / ₂ ms	26ms
25	25	6 15	186 15	24 ¹ / ₂ ms	
25	26	229 30	49 30	50 ¹ / ₂ ms	50 ¹ / ₂ ms
26	25	49 30	229 30	50 ¹ / ₂ ms	
26	27	215 00	25 00	82 ¹ / ₂ ms	82 ¹ / ₂ ms
27	26	25 00	215 00	81 ¹ / ₂ ms	
27	28	168 30	348 30	42 ¹ / ₂ ms	42 ¹ / ₂ ms
28	27	346 30	166 30	42 ¹ / ₂ ms	
28	29	129 30	319 30	128 ¹ / ₂ ms	128 ¹ / ₂ ms
29	28	319 45	129 45	128 ¹ / ₂ ms	
29	30 Estaca & puntado	171 00	251 00	61ms	61ms
30	29	251 00	171 00	61ms	
30	31	134 45	314 45	53 ¹ / ₂ ms	53 ¹ / ₂ ms
31	30 Estaca & puntado	315 00	135 00	53 ¹ / ₂ ms	
31	32	202 45	22 45	40 ¹ / ₂ ms	40 ¹ / ₂ ms
32	31	22 45	202 45	40 ¹ / ₂ ms	
32	33	143 15	323 15	80 ¹ / ₂ ms	80 ¹ / ₂ ms
33	32	323 15	143 15	80 ¹ / ₂ ms	
33	34	155 00	335 00	102 ¹ / ₂ ms	102 ¹ / ₂ ms
34	33	334 45	154 45	402ms	
34	35	139 45	319 45	65 ¹ / ₂ ms	165 ¹ / ₂ ms
35	34	319 45	139 45	65 ¹ / ₂ ms	
35	36	158 15	338 15	9 ¹ / ₂ ms	9 ¹ / ₂ ms
36	35	338 15	158 15	9 ¹ / ₂ ms	

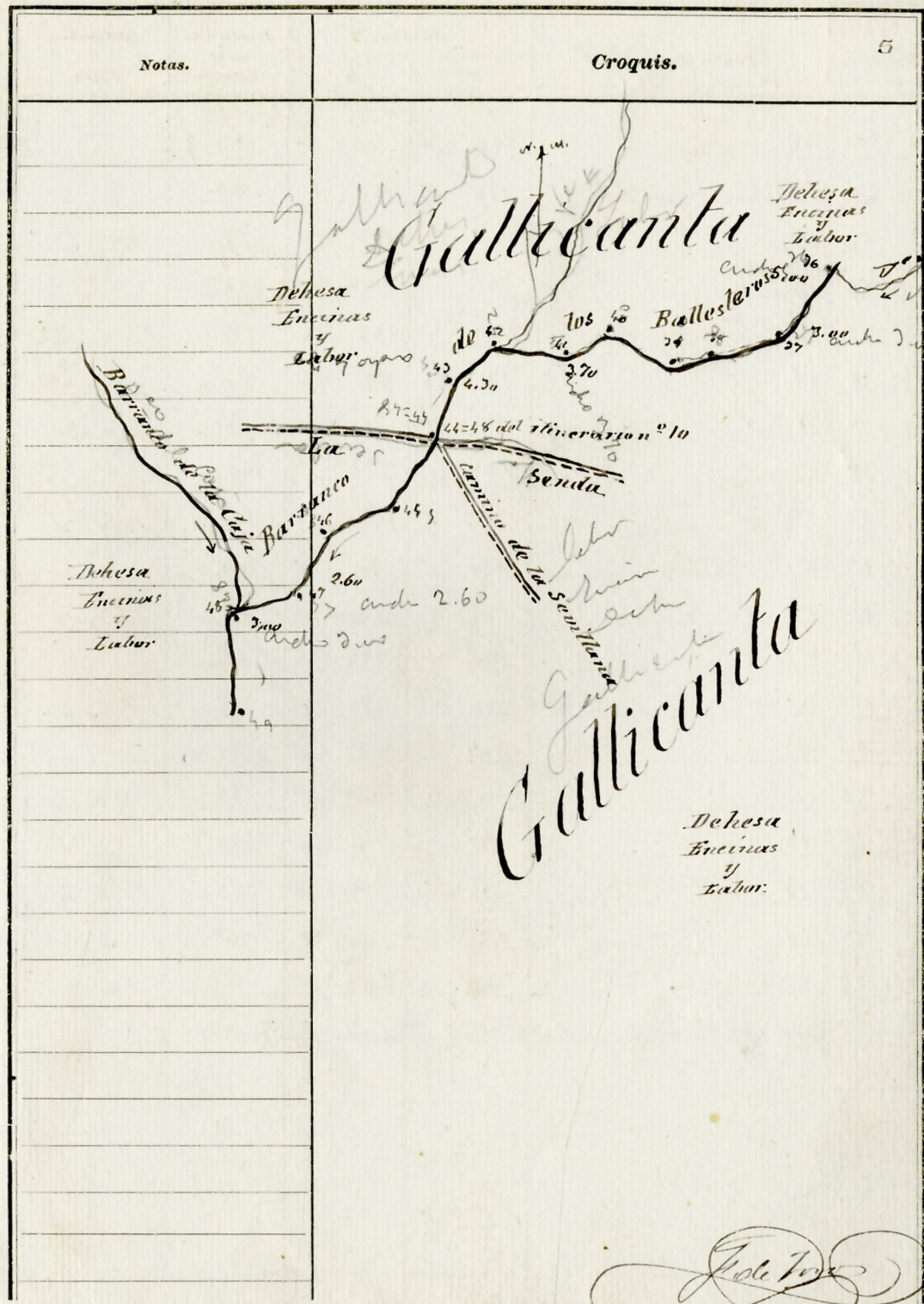
6349 J. de Torres



J. de Torres

Estaciones	Puntos observados.	Rumbos.		Lecturas en la Estadia.	Distancias. — Metros.
		N.	S.		
		°	'	6.549	
36	37	139	30	219	30
37	36	219	15	139	15
37	38	112	00	292	00
38	37	292	00	112	00
38	39	84	00	264	00
39	38	264	15	84	15
39	40 Estaca & puntado	46	15	226	15
40	39	226	15	46	15
40	41	118	30	298	30
41	40 Estaca & puntado	298	30	118	30
41	42	96	15	276	15
42	41	276	30	96	30
42	43	133	30	373	30
43	42	373	30	133	30
43	44 = 48 del itinerario n° 10	166	30	266	30
44	43	266	30	166	30
44	45	147	00	327	00
45	44 = 48 del itinerario n° 10	327	00	147	00
45	46	112	00	292	00
46	45	292	00	112	00
46	47	145	30	325	30
47	46	325	30	145	30
47	48 Estaca & puntado	108	30	288	30
48	47	288	30	108	30
48	49	175	45	355	45

8.471



Estaciones	Puntos observados.	Rumbos.				Lecturas en la Estadia.	Distancias. Metros.
		N.		S.			
						8471	
49	48	356	00	176	00	172.00	
49	So. de la caña & pintada	170	15	350	15	79.00	
50	49	350	15	170	15	79.00	79
50	51	144	45	324	45	142.00	2104
51	So. de la caña & pintada	324	45	144	45	142.00	3367
51	52	171	20	351	20	60.00	142.00
52	51	351	20	171	20	60.00	64.00
52	53	167	00	347	00	146.00	
53	52	347	15	167	15	146.00	146.00
53	54	210	45	70	45	65.00	
54	53	37	45	210	45	65.00	665.00
54	55	174	30	354	30	46.00	
55	54	354	45	174	45	46.00	46.00
55	56	107	00	287	00	57.00	
56	55	287	15	107	15	57.00	57.00
56	57	191	00	11	00	116.00	
57	56	11	00	191	00	116.00	116.00
57	58	223	30	43	30	66.00	
58	57	43	15	223	15	66.00	66.00
El punto 58 es igual al del itinerario n.º 4						10265	

