

INSTITUTO GEOGRÁFICO Y ESTADÍSTICO.

Ryl

206042

80

TRABAJOS TOPOGRÁFICOS.

Bosquejos planimétricos mandados formar por la ley de 24 de agosto y el Real decreto de 29 de diciembre de 1896.



Provincia.

Badajoz

Término municipal.

Montemolin

5.^a Brigada.

Itinerarios con brújula.

1.^a Zona

Cuaderno núm. 100

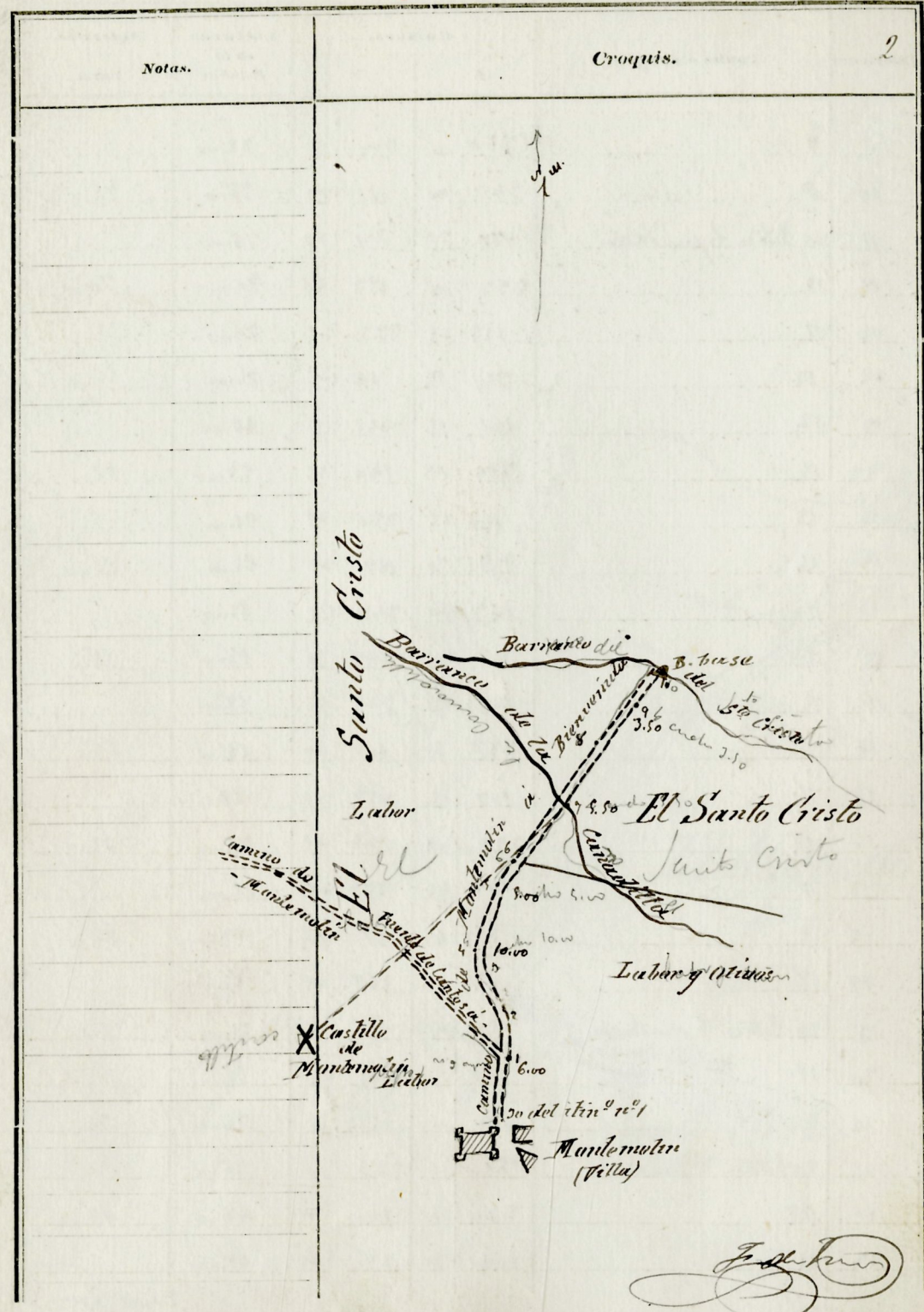
Brújula de Ordinaria núm. 725

cuya declinación es de 16° 28'

Observador: D. Jorge Fernández y Fernández de Toro

Estaciones	Puntos observados.	Rumbos.		Lecturas en la Estadia.	Distancias. — Metros.		
		N.	S.				
		Hirviendo en el 6.					
	Empieza en el punto 3018 & puntada del itinerario n.º 1 (presencia del pueblo) y termina en el punto 38 & puntada 410 de la línea levante con los terminos municipales de Montemulín y de Puerto de Santa Helena del camino de herradura de Montemulín a Baza.						
3018	1	343	15	163	15	118.00	118.00
1	3018 & puntada del itinerario n.º 1	163	15	343	15	118.00	
1	2 Estaca & puntada	352	20	173	20	76.00	76.00
2	1	173	20	352	20	76.00	
2	3	70	70	210	70	52.00	52.00
3	2 Estaca & puntada	210	70	70	70	52.00	
3	4	359	00	179	00	43.00	43.00
4	3	179	00	359	00	43.00	
4	5	343	70	163	70	100.00	100.00
5	4	163	70	343	70	100.00	
5	6 Estaca & puntada	331	15	151	15	42.00	42.00
6	5	151	15	331	15	42.00	
6	7 Estaca & puntada	328	00	148	00	152.00	152.00
7	6 Estaca & puntada	148	00	328	00	152.00	
7	Castello de Montemulín	141	15	321	15	"	"
7	8	326	00	156	00	104.00	104.00
8	7 Estaca & puntada	156	00	326	00	104.00	
8	9	318	45	138	45	34.50	34.50
9	8	138	45	318	45	34.50	
9	10 Estaca & puntada	340	00	160	00	32.00	32.00

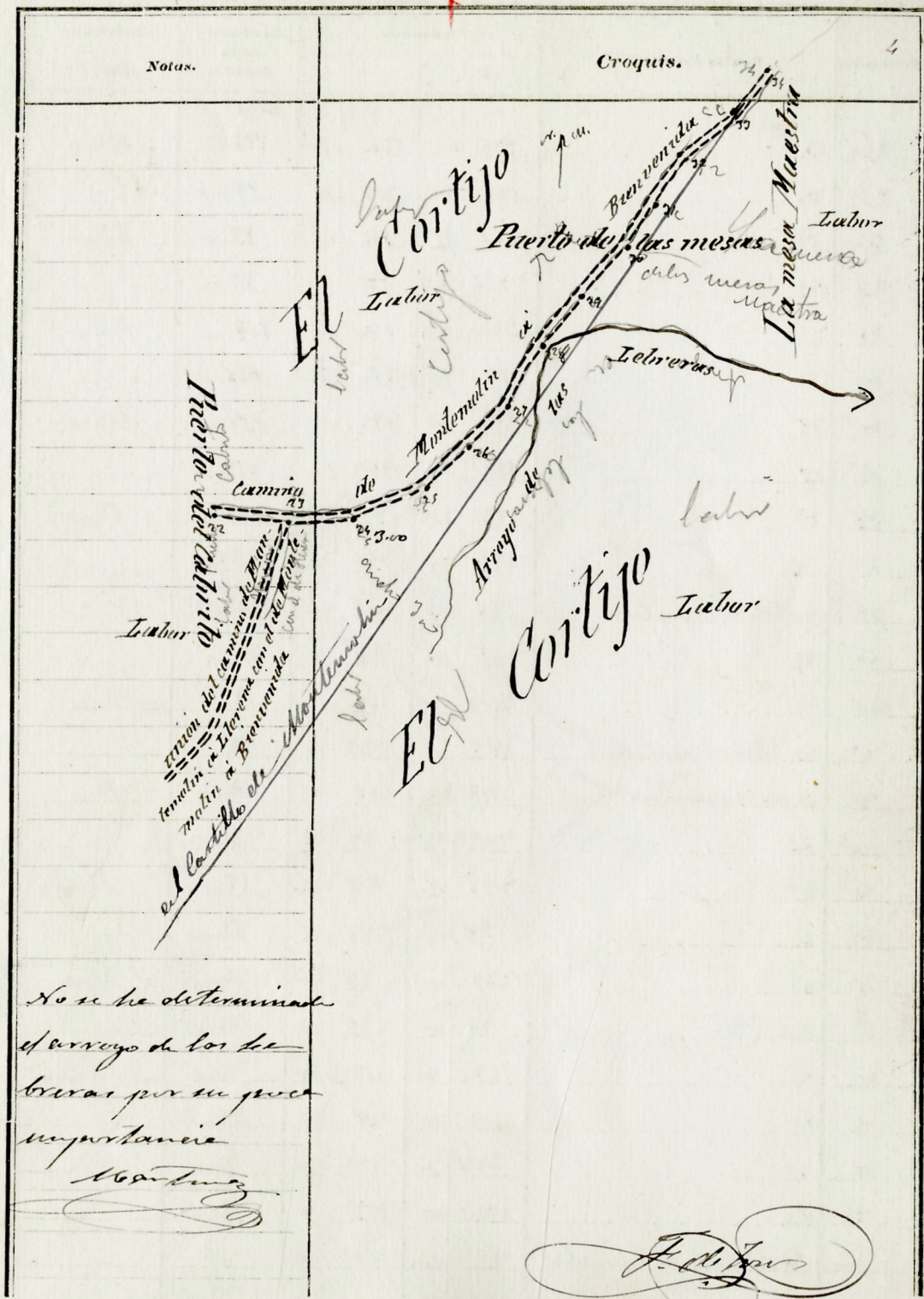
J. de J. [Signature]



[Signature]

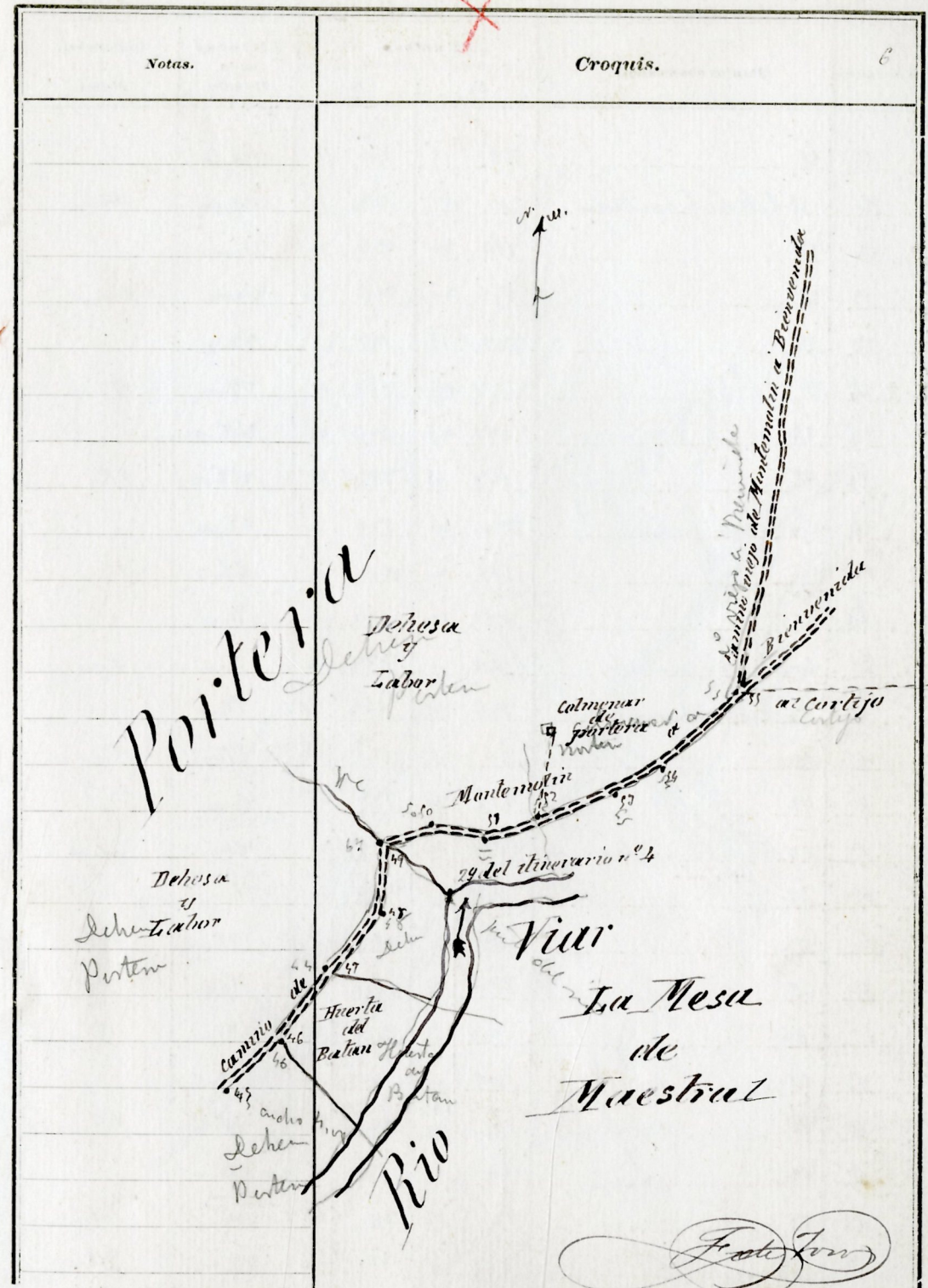
Estaciones	Puntos observados.	Rumbos.		Lecturas en la Estadia.	Distancias. Metros.
		N	S		
				3401	
22	23 Estaca & puntada	271	91	38.00	28.00
23	22	91	271	38.00	
23	24	286	106	53.50	57.50
24	23 Estaca & puntada	106	286	53.50	
24	25	302	122	113.00	117.00
25	24	122	302	113.00	
25	26	332	152	49.00	49.00
26	25	152	332	49.00	
26	27	330	150	52.00	52.00
27	26	150	330	52.00	
27	28	345	165	155.00	155.00
28	27	165	345	155.00	
28	29	330	150	114.00	114.00
29	28	150	330	114.00	
29	30 Estaca & puntada	325	145	124.00	124.00
30	29	145	325	124.00	
30	31	335	155	66.00	66.00
31	30 Estaca & puntada	155	335	66.00	
31	32	328	148	126.00	126.00
32	31	148	328	126.00	
32	33	324	144	112.00	112.00
33	32	144	324	112.00	
33	34	325	145	138.00	138.00
34	Castillo de Montemolin	148	321	138.00	
34	35	145	325	138.00	

6.661 J. de Torres



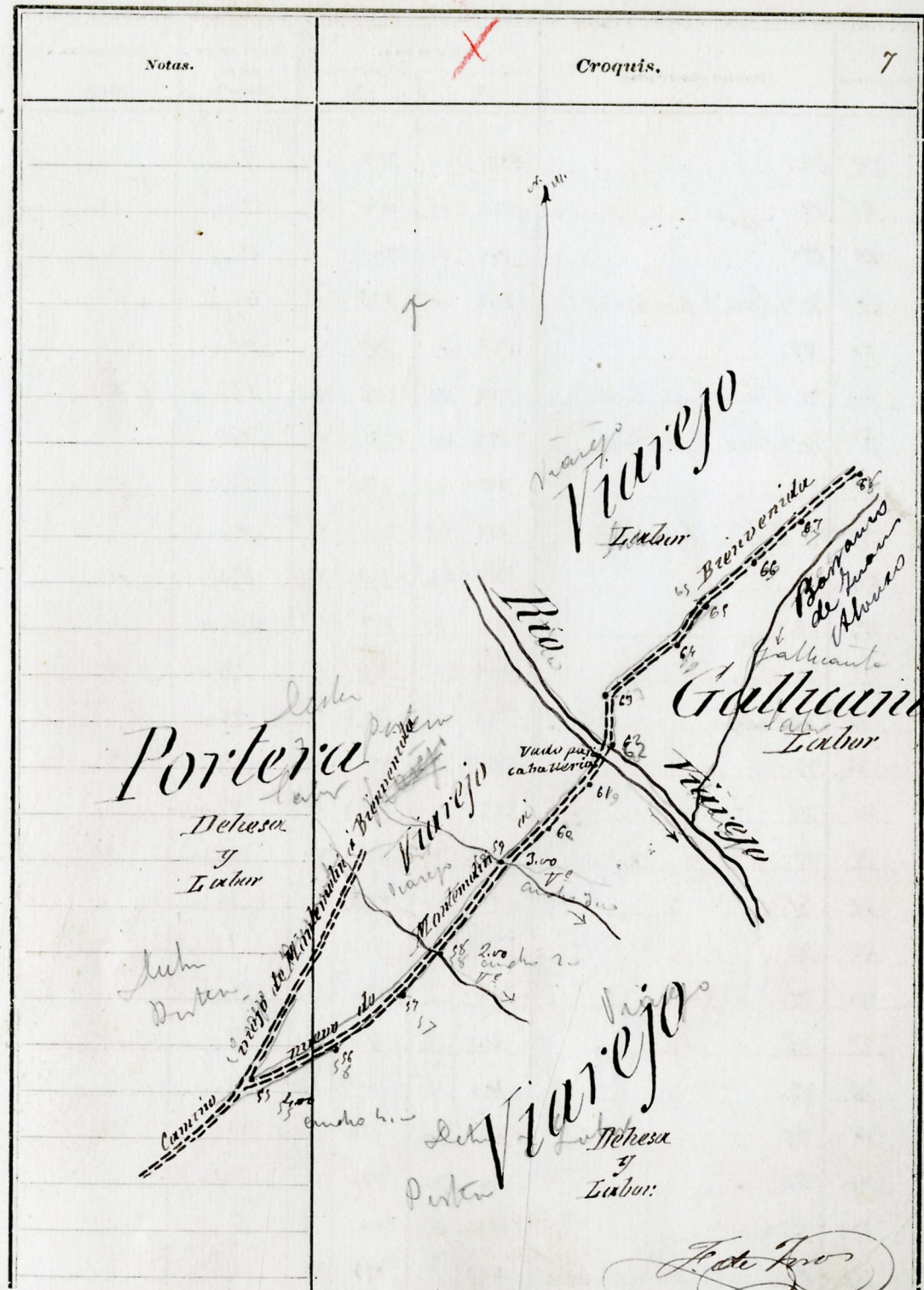
Estaciones	Puntos observados.	Rumbos.		Lecturas en la Estadia.	Distancias. Metros.
		N.	S.		
				8721	
45	46	323	70 143	70	107.00 107.00
46	45	143	70 323	70	107.00
46	47	324	70 144	70	156.00 156.00
47	46	144	70 324	70	156.00
47	48	326	70 146	70	119.00 119.00
48	47	146	70 326	70	119.00
48	49	350	70 170	70	92.00 92.00
49	48	170	70 350	70	92.00
49	29 del itinerario n.º 4	222	00 42	00	76.00 76.00
29 del it.	49	42	00 222	00	76.00
49	50 Estac. & puntada	292	70 112	70	44.00 44.00
50	49	112	70 292	70	44.00
50	51	275	15 95	15	33.00 33.00
51	50 Estac. & puntada	95	15 275	15	33.00
51	52	309	70 129	70	53.00 53.00
52	51	129	70 309	70	53.00
52	Colmenar de Espinosa	348	00 168	00	150.00 150.00
Colmenar	52	168	00 348	00	150.00
52	53	279	00 99	00	140.00 140.00
53	52	99	00 279	00	140.00
53	54	294	70 114	70	120.00 120.00
54	53	114	70 294	70	120.00
54	55 Estac. & puntada	301	70 121	70	238.00 238.00
55	54	121	70 301	70	238.00
55	Cortijo	282	70 102	70	" "

16,577 F. de J. J.



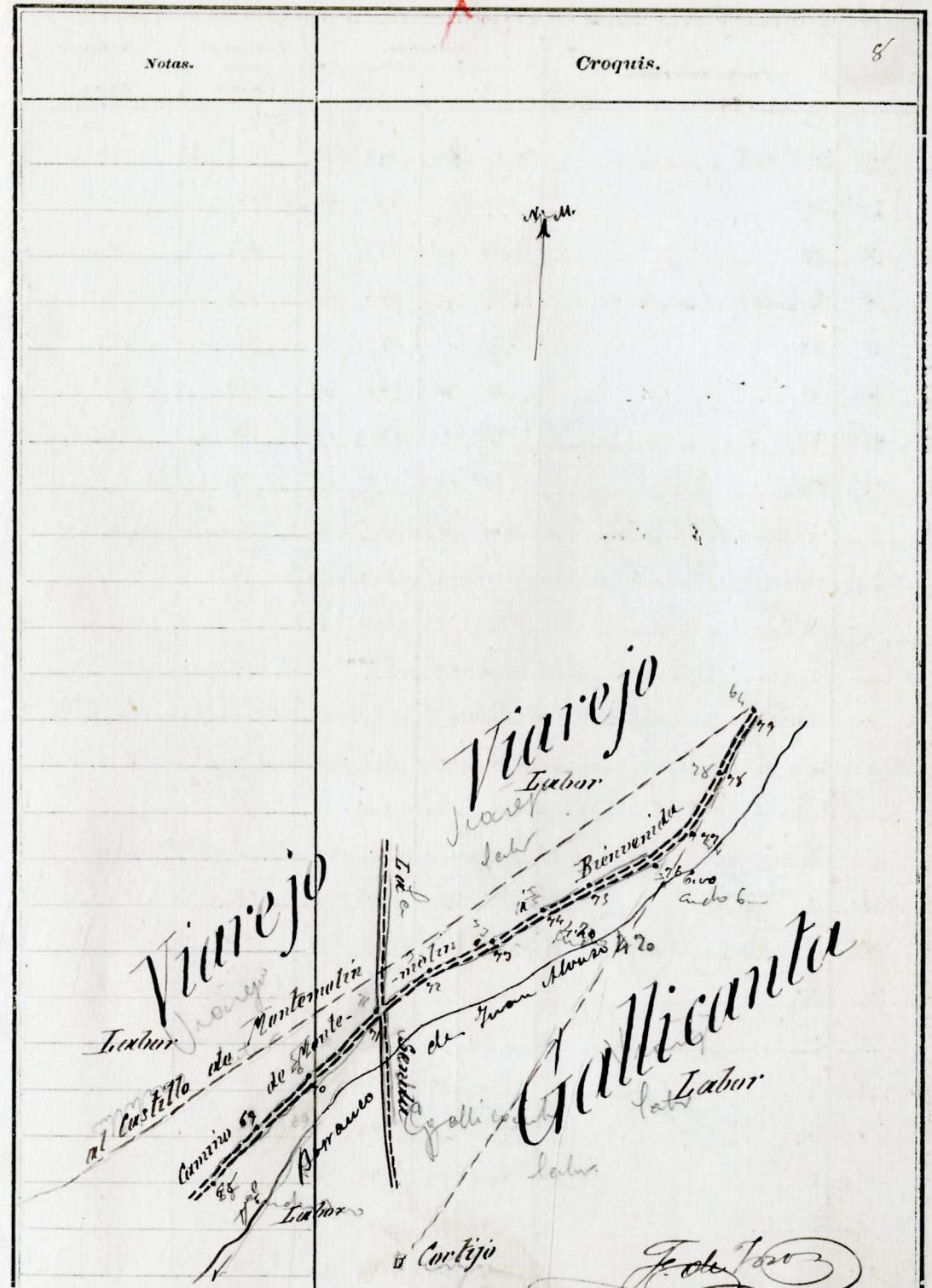
Estaciones	Puntos observados.	Rumbos.		Lecturas en la Estadia.	Distancias. Metros.		
		N.	S.				
55	56	291	15	111	15	144.00	
56	58 Estaca & pintada	111	15	291	15	144.00	144.00
56	57	316	20	136	20	210.00	
57	56	136	20	316	20	210.00	210.00
57	58	327	15	147	15	77.00	
58	57	147	15	327	15	77.00	77.00
58	59	327	45	147	45	268.00	
59	58	147	45	327	45	268.00	268.00
59	60 Estaca	310	00	130	00	68.00	
60	59	130	00	310	00	68.00	68.00
60	61	322	20	142	00	91.00	
61	60 Estaca & pintada	142	00	322	00	91.00	91.00
61	62 Estaca & pintada	343	45	163	45	57.00	
62	61	163	45	343	45	57.00	57.00
62	63	359	20	179	20	41.00	
63	62 Estaca & pintada	179	20	359	20	41.00	41.00
63	64	299	00	719	00	176.00	
64	63	719	00	299	00	176.00	176.00
64	65	320	15	140	15	92.00	
65	64	140	15	320	15	92.00	92.00
65	66	305	00	125	00	142.00	
66	65	125	00	305	00	142.00	142.00
66	67	311	15	131	15	106.00	
67	66	131	15	311	15	106.00	106.00
67	68	313	00	133	00	92.00	92.00

J. de J. F.



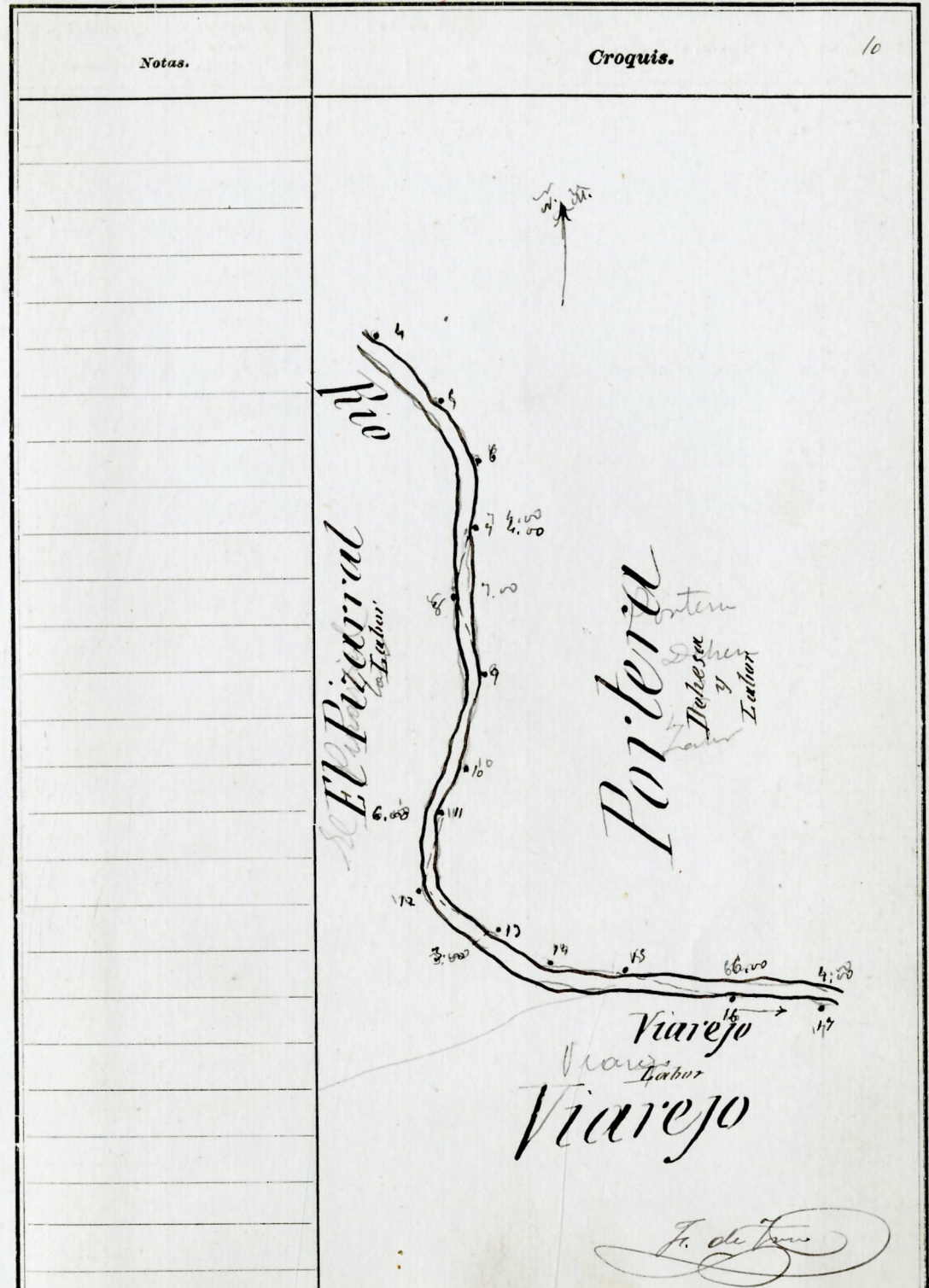
Estaciones	Puntos observados.	Rumbos:				Lecturas en la Estadia.	Distancias. Metros.
		N.		S.			
68	67	133	00	212	00	92.00	
68	69	324	15	144	15	58.00	58.00
69	68	144	15	324	15	58.00	
69	70 Estaca & pintada	309	00	129	00	145.00	145.00
70	69	129	00	309	00	145.00	
70	71 Estaca & pintada	322	00	142	00	149.00	149.00
71	70 Estaca & pintada	142	00	322	00	149.00	
71	72	311	45	134	45	116.00	116.00
72	71 Estaca & pintada	134	45	311	45	116.00	
72	73	312	45	132	45	114.00	114.00
73	72	132	45	312	45	114.00	
73	74	309	15	129	15	94.00	94.00
74	73	129	15	309	15	94.00	
74	75	297	20	112	20	72.00	72.00
75	74	112	15	292	15	72.00	
75	76	297	20	117	20	84.00	84.00
76	75	117	20	297	20	84.00	
76	77	320	00	140	00	59.00	59.00
77	76	140	00	320	00	59.00	
77	78	340	15	160	15	81.00	81.00
78	77	160	15	340	15	81.00	
78	79	320	20	150	20	170.00	170.00
79	78	150	20	320	20	170.00	
79	Cortijo	160	15	340	15	"	"
79	Castillo de Mantemolin	138	30	218	20	"	"

16. 129 J. de Jara



Estaciones	Puntos observados.	Rumbos.		Lecturas en la Estadia.	Distancias. Metros.
		N.	S.		
				758	
5	4	36 15	216 15	80ms	
5	6	190 15	10 15	84ms	84ms
6	5	10 15	190 15	84ms	
6	7	170 0	350 0	60ms	60ms
7	6	350 0	170 0	60ms	
7	8	181 0	1 0	70ms	70ms
8	7	0 45	180 45	70ms	
8	9	184 0	4 0	118ms	118ms
9	8	4 0	184 0	118ms	
9	(a)	83 45	267 45	22ms	22ms
9	10 Estaca b pintada	168 20	248 20	122ms	
10	9	248 45	168 45	122ms	122ms
10	11	154 20	374 20	33.50	
11	10 Estaca b pintada	374 20	154 20	33.50	33.50
11	12	173 20	353 20	86ms	
12	11	353 45	173 45	86ms	86ms
12	17	197 20	17 20	90ms	
17	12	17 20	197 20	90ms	90ms
17	14	211 20	21 20	50.50	
14	13	21 20	211 20	50.50	50.50
14	15	254 45	74 45	136ms	
15	14	74 45	254 45	136ms	136ms
15	16	278 45	98 45	174ms	
16	15	98 45	278 45	174ms	174ms
16	17	270 20	93 20	133ms	133ms

J. de Torres



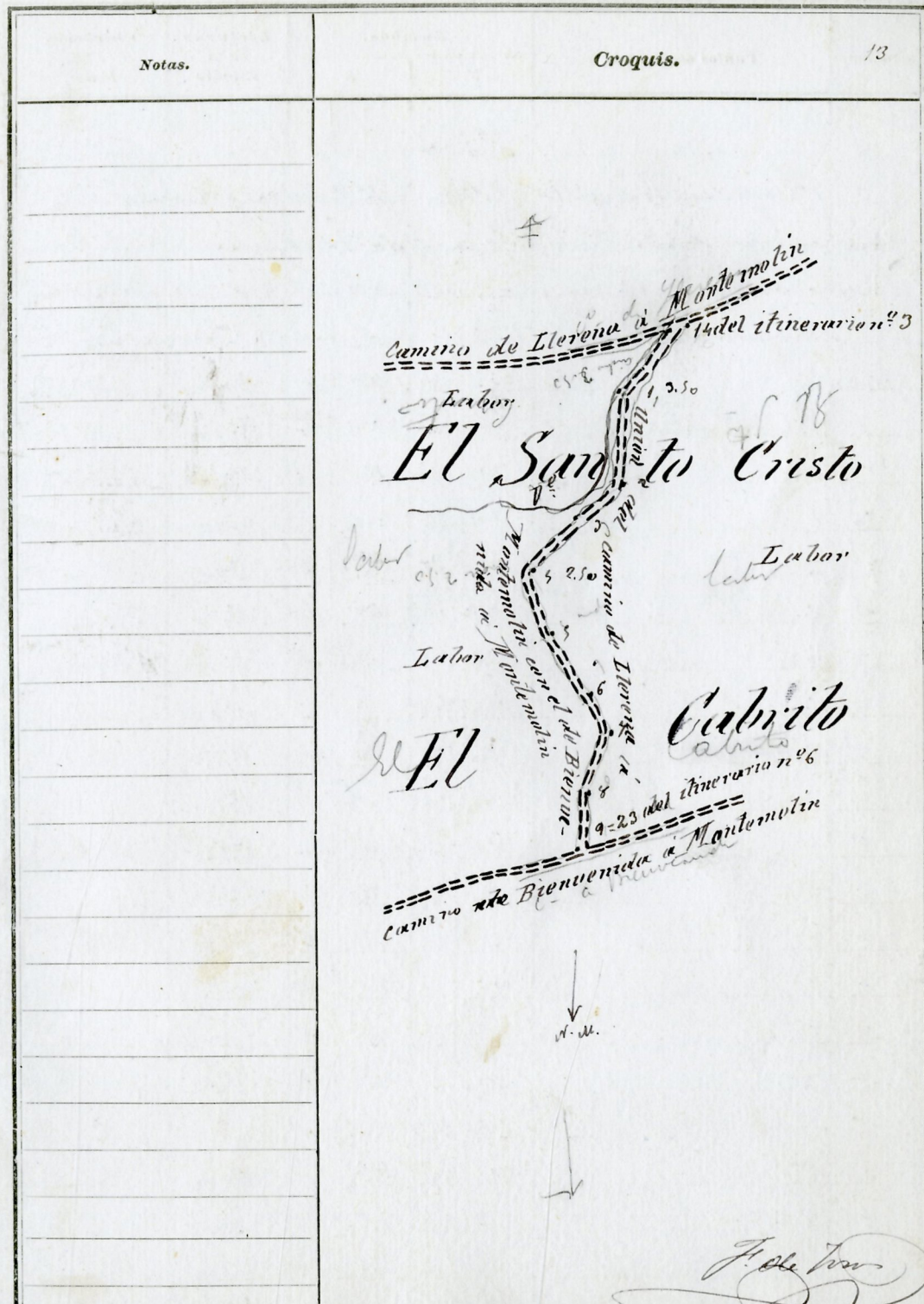
Estaciones	Puntos observados.	Rumbos.				Lecturas en la Estadia.	Distancias. — Metros.
		N.		S.			
						5,477	
29	28	255	45	175	45	162.00	
29	20 Estaca & puntado	211	20	21	20	108.00	108.00
30	29 Estaca & puntado	21	20	211	20	108.00	
30	21	225	20	55	20	70.00	70.00
31	20 Estaca & puntado	35	20	225	20	70.00	
31	22	209	00	29	00	106.00	106.00
32	21	28	45	208	45	106.00	
32	23	169	00	349	00	124.00	124.00
33	22	249	00	169	00	124.00	
33	24	168	20	248	20	220.00	220.00
34	23	248	20	168	20	220.00	
34	25 Estaca & puntado	196	15	14	15	66.00	66.00
35	24	14	20	194	20	66.00	
35	26 =	136	15	216	15	65.00	65.50
36	25 Estaca & puntado	216	15	136	15	66.00	
	36 = 45 Estaca & puntado del itinerario n.º 4 (Rio Nias)					7.159	

J. de Torres



Estaciones	Puntos observados.	Rumbos.		Lecturas en la Estadia.	Distancias. — Metros.
		N.	S.		
	<i>Itinerario n° 6</i>				
	<i>Empieza en el punto 14 Estaca 8 puntada del itinerario n° 3</i>				
	<i>y termina en el punto 23 Estaca 10 puntada del itinerario n° 6</i>				
	<i>Determina el camino de herradura que une el de Montemolin a Fresno con el de Montemolin a Buenavista</i>				
16	1	330	150	94.00	94.00
1	18 Estaca 3 puntada del itinerario n° 3	180	330	94.00	
1	2	357	173	60.00	60.00
2	1	172	253	60.00	
2	2	208	128	80.00	80.00
3	2	128	208	80.00	
3	4	320	140	76.00	76.00
4	7	140	320	76.00	
4	8	24	204	86.00	86.00
5	4	204	24	86.00	
5	6	20	216	170.00	170.00
6	5	210	20	170.00	
6	9	13	197	75.00	75.00
7	6	195	13	75.00	
7	8	225	155	75.00	75.00
8	7	155	225	75.00	
8	9	353	173	59.00	59.00
9	8	172	252	59.00	
	<i>9 = 34 Estaca 3 puntada del itinerario n° 6</i>				
				1350	

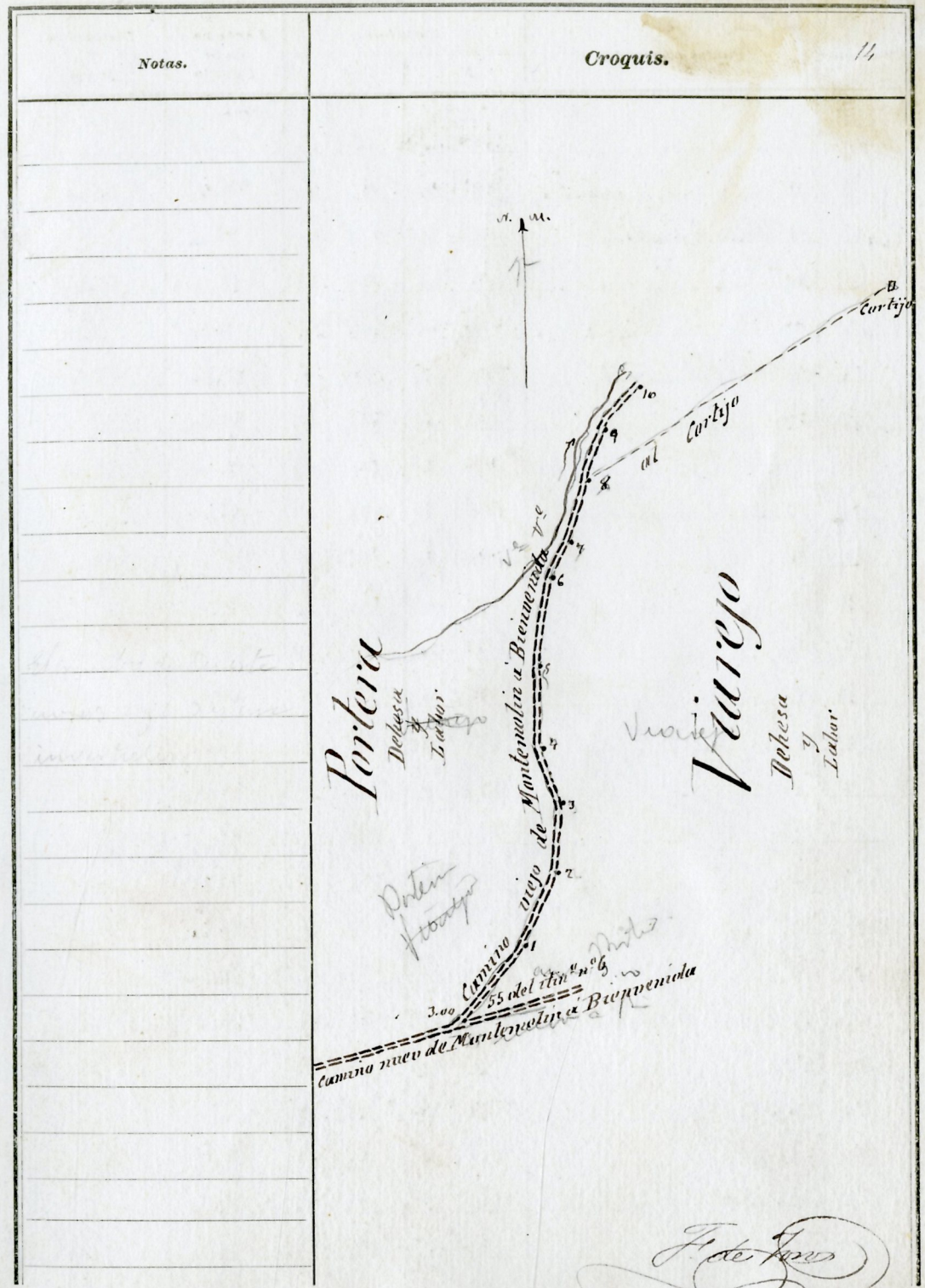
J. de J. J.



J. de J. J.

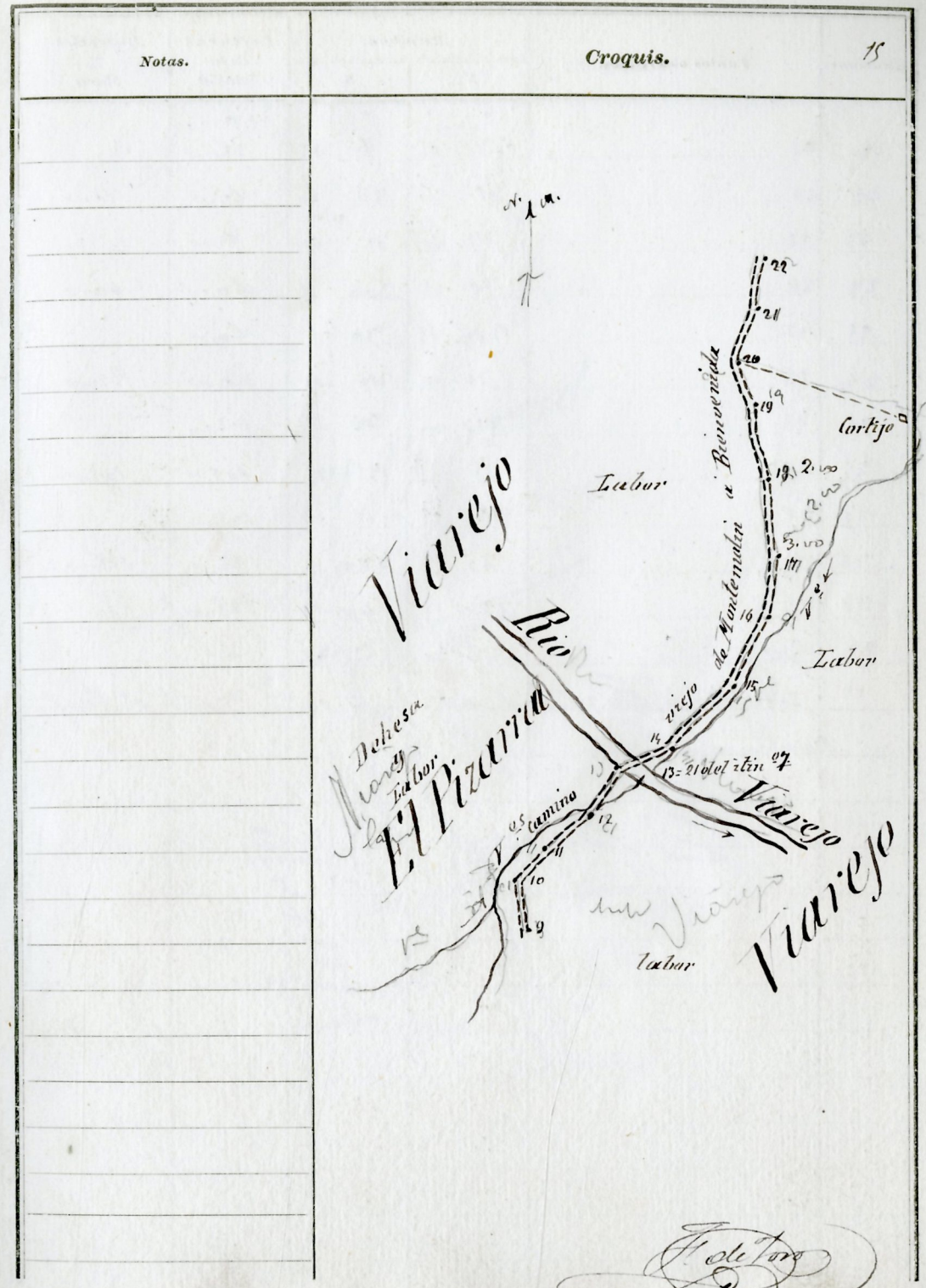
Estaciones	Puntos observados.	Rumbos.		Lecturas en la Estadia.	Distancias. — Metros.
		N.	S.		
		Itinerario n.º 9			
	Empieza en el punto 55 Estaca 6 pñtada del itinerario n.º 6 y termina en el punto 49 Estaca 8 pñtada del itinerario de la línea límite común a los terminos de Fucute de Cautz y de M. autemolm				
	Determina el camino viejo de Montemolin a Buenavista (de tierra dura)				
55 Estaca 1		324	45 144 45	91.00	91.00
2	55 Estaca 6 pñtada del it. n.º 6	144	45 324 45	91.00	
3	2	340	00 160 45	140.00	140.00
4	1	160	45 340 15	140.00	
5	3	147	45 357 45	155.00	155.00
6	2	357	45 177 45	155.00	
7	14	16	45 196 45	124.00	124.00
8	3	196	45 16 45	124.00	
9	5	2	30 182 30	163.00	163.00
10	4	182	30 2 300	163.00	
11	6	350	30 170 30	130.00	130.00
12	5	170	30 350 30	130.00	
13	7	334	30 154 30	84.00	84.00
14	6	154	30 334 30	84.00	
15	8	319	45 169 45	75.00	75.00
16	7	169	45 319 45	75.00	
17	Cartijo	309	45 129 45	"	"
18	9	334	30 154 30	84.00	84.00
19	8	154	30 334 30	84.00	
20	10 Estaca 8 pñtada	186	00 186 00	52.00	52.00

2049 J. de J. J.



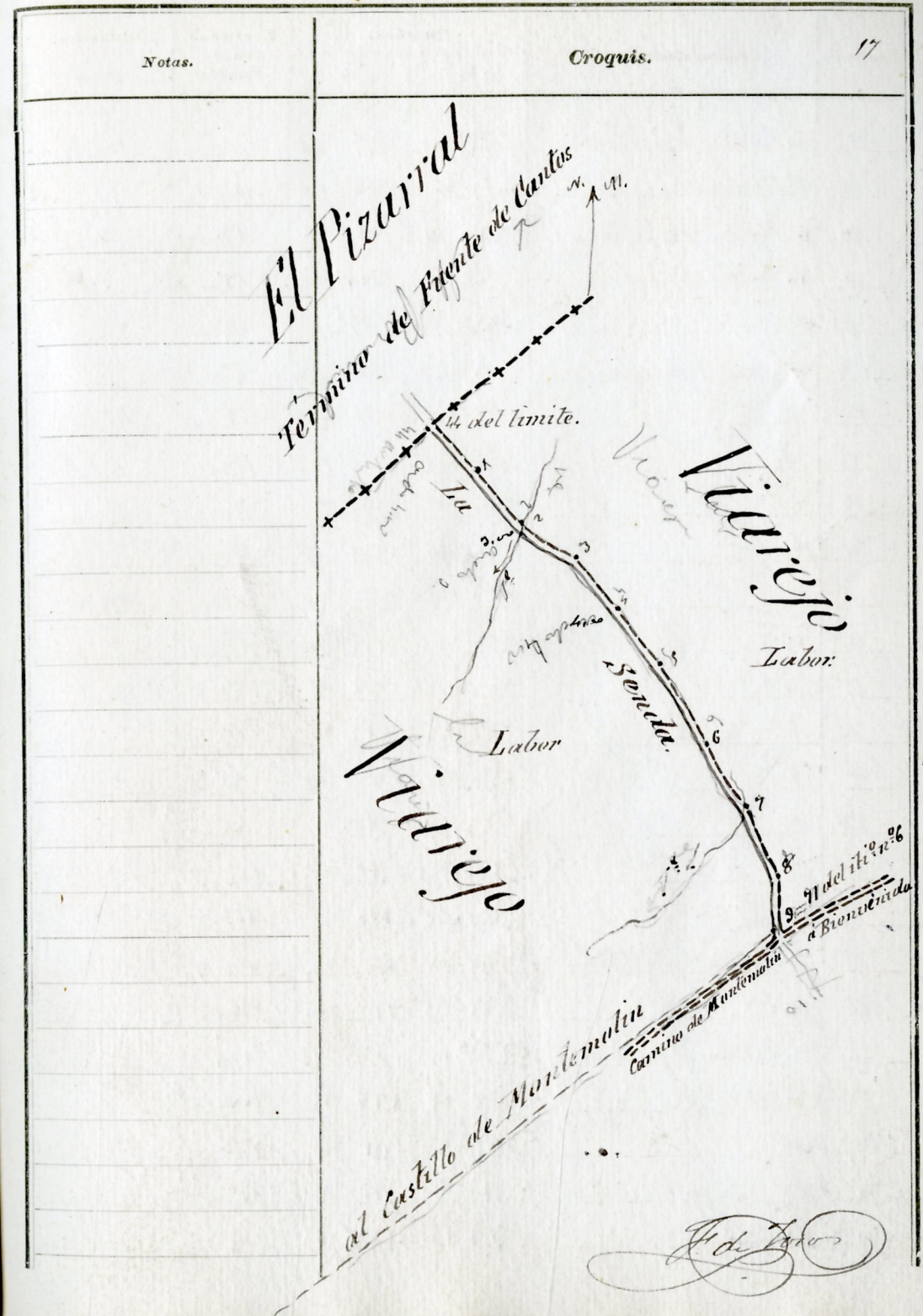
Estaciones	Puntos observados.	Rumbos.				Lecturas en la Estadia.	Distancias. Metros.	
		N.		S.				
		0	0	0	0	20.42		
10	9	186	00	6	00	52.00		
10	11	325	30	145	30	38.00	38.00	
11	10 Estaca & puntada	145	30	325	30	38.00		
11	112	304	30	124	30	51.00	51.00	
12	11	124	30	304	30	51.00		
12	13 = 21 del camino u ^o 4	334	00	154	00	22.50	22.50	
13	12	154	00	334	00	22.50		
13	14	294	30	114	30	55.00	55.00	
14	13 = 21 del camino u ^o 4	114	30	294	30	55.00		
14	15	326	00	146	00	120.00	120.00	
15	14	146	00	326	00	120.00		
15	16	335	30	155	30	65.00	65.00	
16	15	155	30	335	30	65.00		
16	17	353	00	173	00	60.00	60.00	
17	16	173	00	353	00	60.00		
17	18	351	00	171	00	115.00	115.00	
18	17	171	00	351	00	115.00		
18	19	202	00	202	00	116.00	116.00	
19	18	202	00	202	00	116.00		
19	20 Estaca & puntada	2	30	182	30	54.00	54.00	
20	199	182	30	2	30	54.00		
20	Cortijo	258	45	78	45	"	"	
20	21	345	15	165	15	74.00	74.00	
21	20 Estaca & puntada	165	15	345	15	74.00		
21	22	6	6	45	186	45	38.00	38.00

2042 J. de Torres



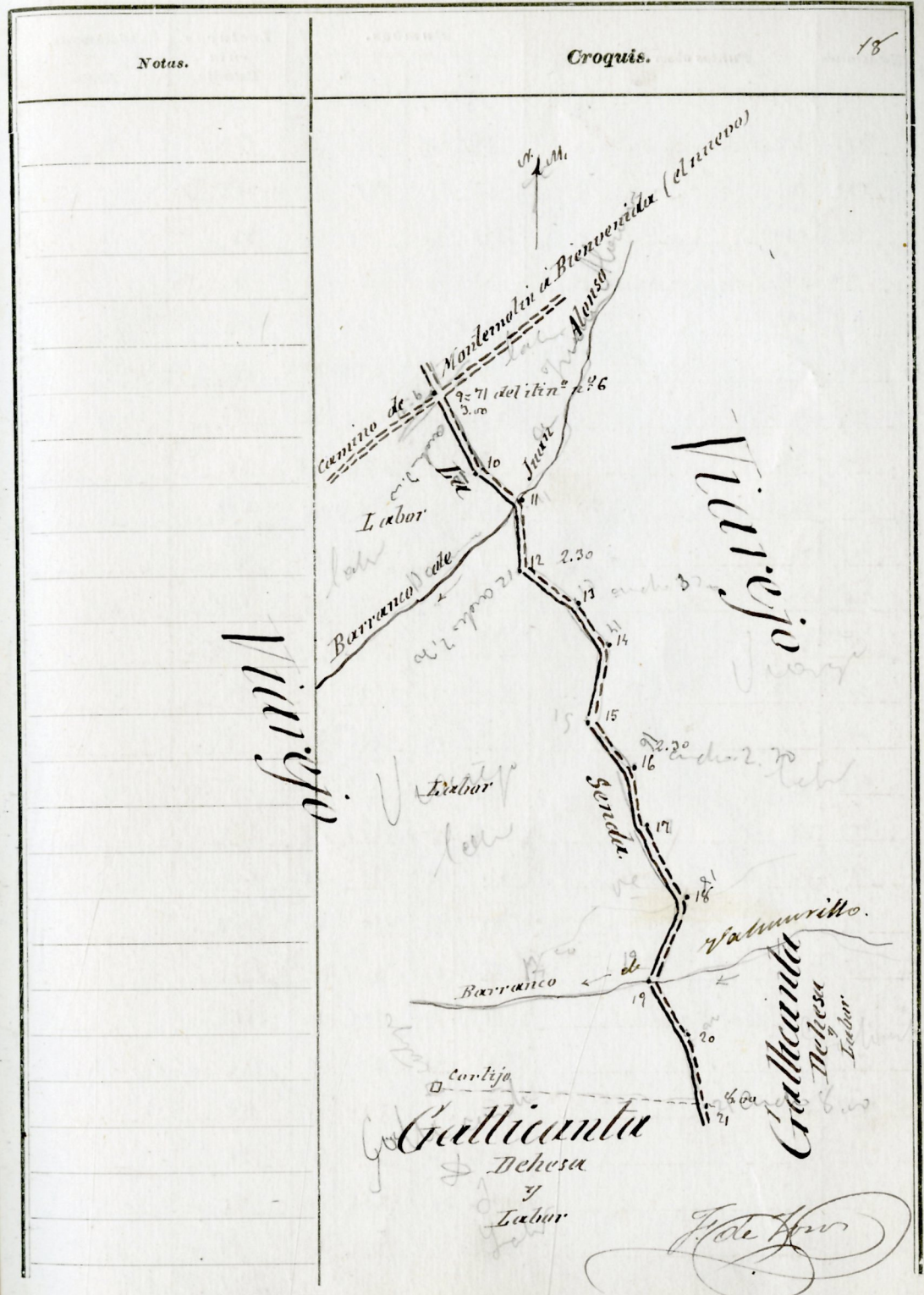
Estaciones	Puntos observados.	Rumbos.		Lecturas en la Estadia.	Distancias. — Metros.
		N.	S.		
	<i>Finiquito n.º 10</i>				
	<i>Empieza en el punto 44 en el punto de la línea límite entre</i>				
	<i>San Mateo de Guano y Montemolin y termina en el punto 17 Estacion 8 pintada</i>				
	<i>de la línea límite entre Montemolin y la pertenencia del de Casos de Rinse</i>				
	<i>denominada "Luz de los Tenebreros"</i>				
	<i>Determina el camino carretero denominado "La Senda"</i>				
	<i>si de Monte de Guano a Guadalupe</i>				
44	1	217 15	37 15	95.00	
1	44 en el punto de la línea límite con el punto de Guano	37 30	217 30	95.00	95.00
1	2	201 45	21 45	125.00	
2	1	21 45	201 45	125.00	125.00
2	3	217 45	37 45	95.00	
3	2	37 45	217 45	95.00	95.00
3	4	204 15	24 15	50.00	
4	3	24 15	204 15	50.00	50.00
4	5	204 00	24 00	136.00	
5	4	24 00	204 00	136.00	136.00
5	6	208 20	28 20	147.00	
6	5	28 20	208 20	147.00	147.00
6	7	205 20	25 20	104.00	
7	6	25 20	205 20	104.00	104.00
7	8	182 00	2 00	115.00	
8	7	2 45	182 45	115.00	115.00
8	9 = 11 del itinerario n.º 5	178 00	358 00	96.00	
9	8	358 00	178 00	96.00	96.00
9	Castillo de Montemolin	139 15	319 15	"	

2086 Fidei Juro




Estaciones	Puntos observados.	Rumbos.		Lecturas en la Estadia.	Distancias. — Metros.
		N.	S.		
		0	0	2086	
9	10 Estaca b puntada	197 00	17 00	106.00	106.00
10	9 = 71 del itinerario uº 6	17 00	197 00	106.00	
10	11 Estaca b puntada	220 15	40 15	57.00	57.00
11	10 Estaca b puntada	42 15	220 15	57.00	
11	12	185 00	5 00	62.00	62.00
12	11 Estaca b puntada	4 45	184 45	62.00	
12	13	216 45	36 45	112.00	112.00
13	12	36 45	216 45	112.00	
13	14	201 15	21 15	61.00	61.00
14	13	21 15	201 15	61.00	
14	15	174 20	254 20	172.00	172.00
15	14	354 20	174 20	172.00	
15	16	217 15	37 15	59.00	59.00
16	15	37 15	217 15	59.00	
16	17	187 15	7 15	85.00	85.00
17	16	7 15	187 15	85.00	
17	18	190 45	10 45	164.00	164.00
18	17	10 45	190 45	164.00	
18	19 Estaca b puntada	172 15	352 15	155.50	155.50
19	18	352 15	172 15	156.00	
19	20 Estaca b puntada	198 15	18 15	100.00	100.00
20	19	18 15	198 15	100.00	
20	21	191 20	11 20	172.00	172.00
21	20 Estaca b puntada	11 20	191 20	172.00	
21	Cartija	78 15	258 15	"	"

J. de J. J. de J.




Estaciones	Puntos observados.	Rumbos.		Lecturas en la Estadia.	Distancias. — Metros.
		N.	S.		
21	22 Estaca & pintada.	191 15	11 15	125.00	125.00
22	21	11 15	191 15	125.00	
22	23	181 00	1 00	30.00	30.00
23	22 Estaca & pintada.	1 00	181 00	30.00	
23	24	258 45	78 45	64.00	64.00
24	23	78 45	258 45	64.00	
24	25	276 15	96 15	132.00	132.00
25	24	96 15	276 15	132.00	
25	26-61 del itinerario u ^o	208 45	28 45	65.00	65.00
26	25	29 00	209 00	65.00	
26	27	198 45	18 45	108.00	108.00
27	26-61	18 45	198 45	108.00	
27	28	205 20	25 20	84.00	84.00
28	27	25 20	205 20	84.00	
28	29	189 00	9 00	109.00	109.00
29	28	9 00	189 00	109.00	
29	30 Estaca & pintada	211 45	31 45	102.00	102.00
30	29	32 00	212 00	102.00	
30	31	201 30	21 30	156.00	156.00
31	30 Estaca & pintada	21 30	201 30	156.00	
31	32	214 45	24 45	152.00	152.00
32	31	24 45	214 45	152.00	
32	33	206 20	26 20	96.00	96.00
33	32	26 20	206 20	96.00	
33	34	202 45	22 45	81.00	81.00

2141 (F. de Torres)



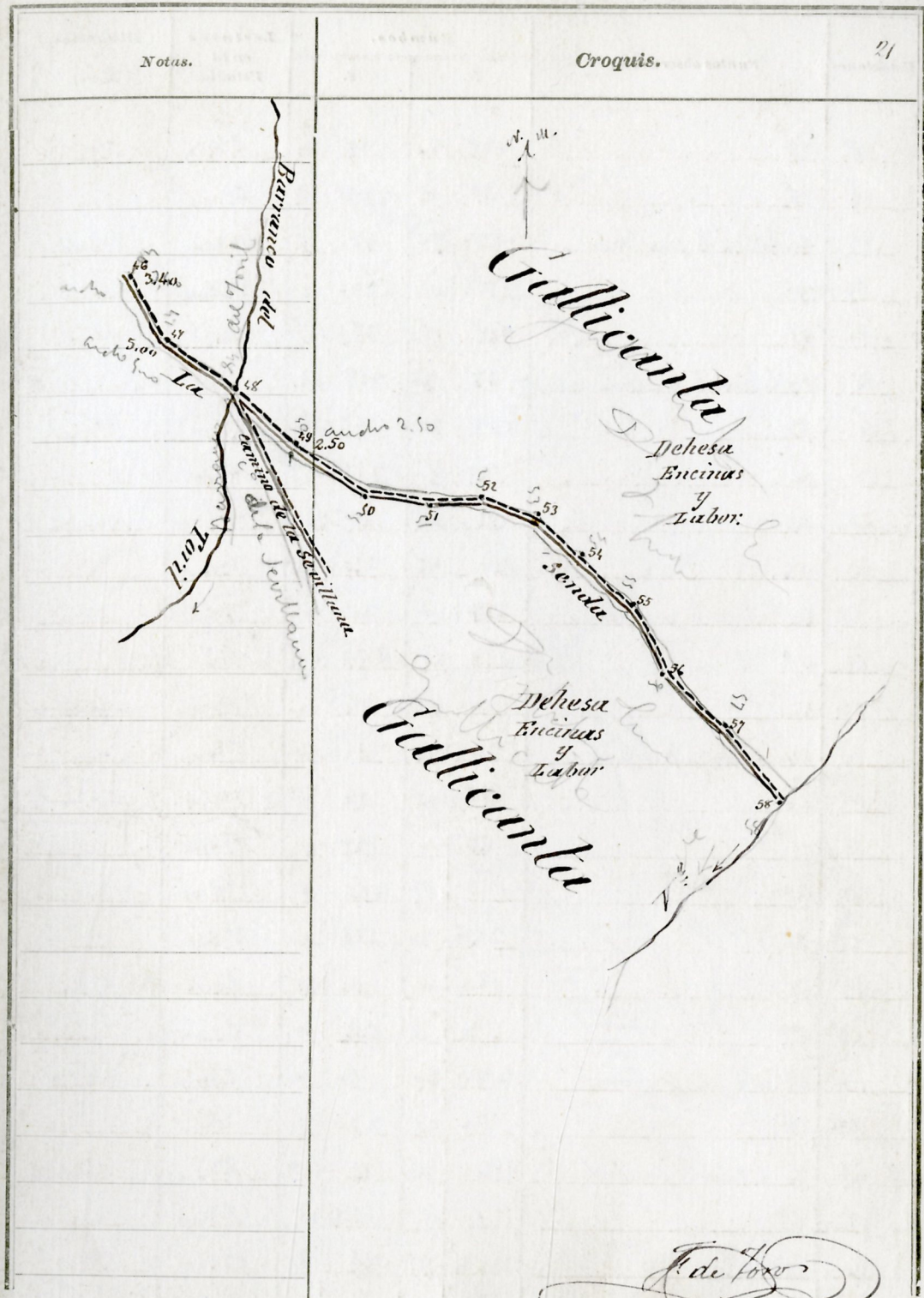
Estaciones	Puntos observados.	Rumbos.		Lecturas en la Estadia.	Distancias.	
		N.	S.		—	Metros.
				7,147		
34	33	22	30	202	30	81.00
34	35	238	15	58	15	95.00
35	34	58	15	238	15	95.00
35	36	208	30	28	30	167.00
36	35	28	45	208	45	167.00
36	37 Estaca & pintada	218	15	38	15	62.00
37	36	38	30	218	30	62.00
37	38	235	00	55	00	118.00
38	37 Estaca & pintada	55	00	235	00	118.00
38	39	235	00	55	00	110.00
39	38	55	00	235	00	110.00
39	40 Estaca & pintada	218	15	38	15	79.00
40	39	38	20	218	20	79.00
40	41	211	30	31	30	145.00
41	40 Estaca & pintada	31	30	211	30	145.00
41	42	216	30	36	30	100.00
42	41	36	30	216	30	100.00
42	43	234	00	54	00	110.00
43	42	54	00	234	00	110.00
43	44	204	30	24	30	162.00
44	43	24	30	204	30	162.00
44	45	208	45	28	45	110.00
45	44	28	30	208	30	110.00
45	46	202	15	22	15	156.00
46	45	22	30	202	30	156.00

10108. F. de Torres
040



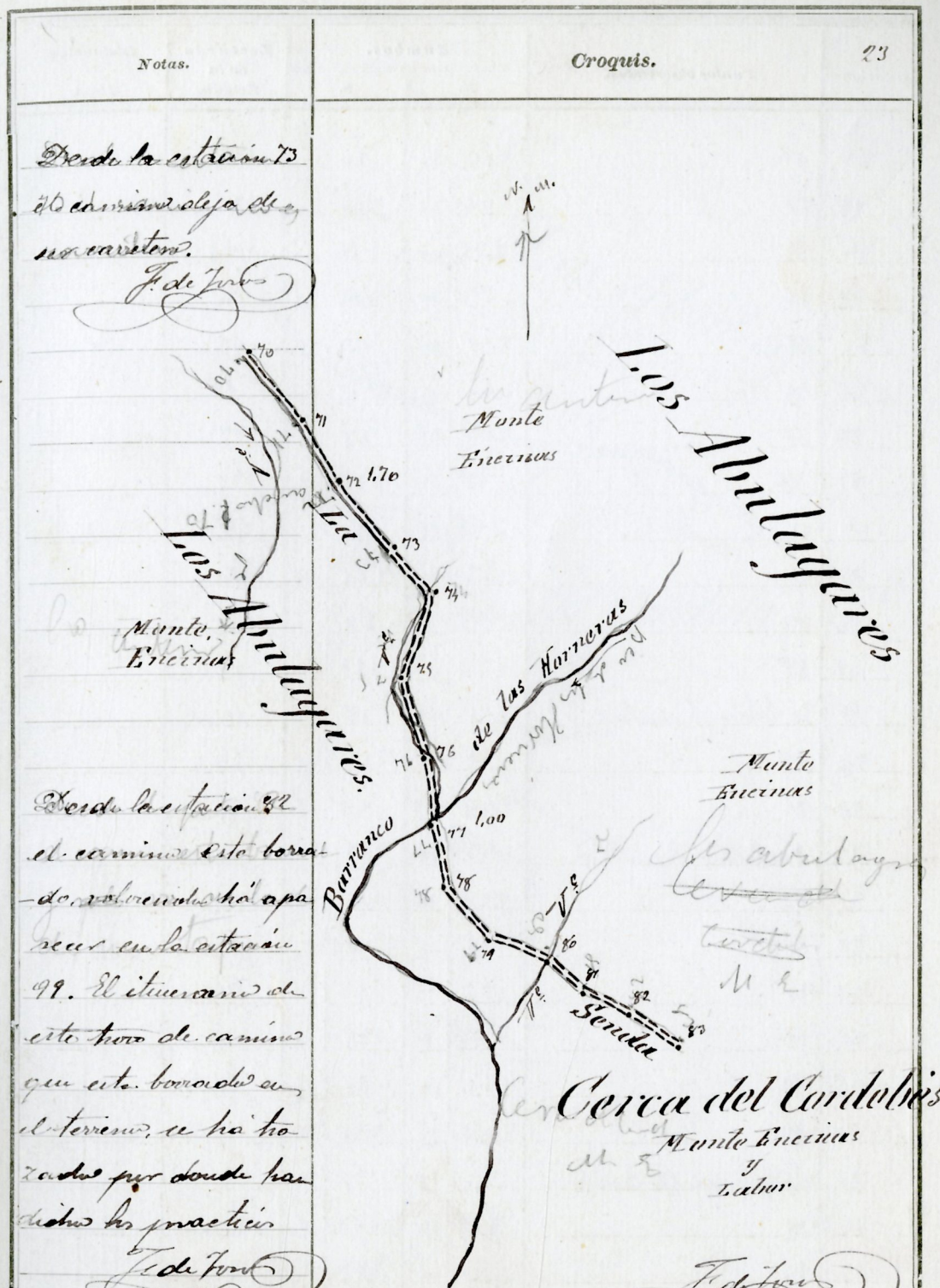
Estaciones	Puntos observados.	Rumbos.		Lecturas en la Estadia.	Distancias. Metros.
		N.	S.		
		0	0	10.448	
46	47	201 15	21 15	91.00	91.00
47	48	21 00	201 00	91.00	
47	48 Estaca & pintada	226 20	46 20	88.00	88.00
48	49	46 15	226 15	88.00	110.00
48	49	214 20	34 20	123.00	123.00
49	48 Estaca & pintada	34 45	214 45	123.00	
49	50 Estaca & pintada	231 00	51 00	92.00	92.00
50	49	51 00	231 00	92.00	
50	51	263 20	83 20	72.00	72.00
51	50 Estaca & pintada	83 20	263 20	72.00	
51	52	270 00	90 00	71.00	71.00
52	51	90 00	270 00	71.00	
52	53	246 20	66 20	52.00	52.00
53	52	66 20	246 20	52.00	
53	54	209 15	29 15	64.00	64.00
54	53	29 00	209 00	64.00	
54	55	216 20	36 20	55.00	55.00
55	54	36 42	216 45	55.00	
55	56	176 20	16 20	88.00	88.00
56	55	16 15	176 15	88.00	
56	57	221 45	41 45	95.00	95.00
57	56	41 20	221 20	95.00	
57	58	210 00	30 00	119.00	119.00
58	57	29 45	209 45	119.00	
58	Castillo de Montemolin	96 15	276 15	"	"

12.440 Cole Fox

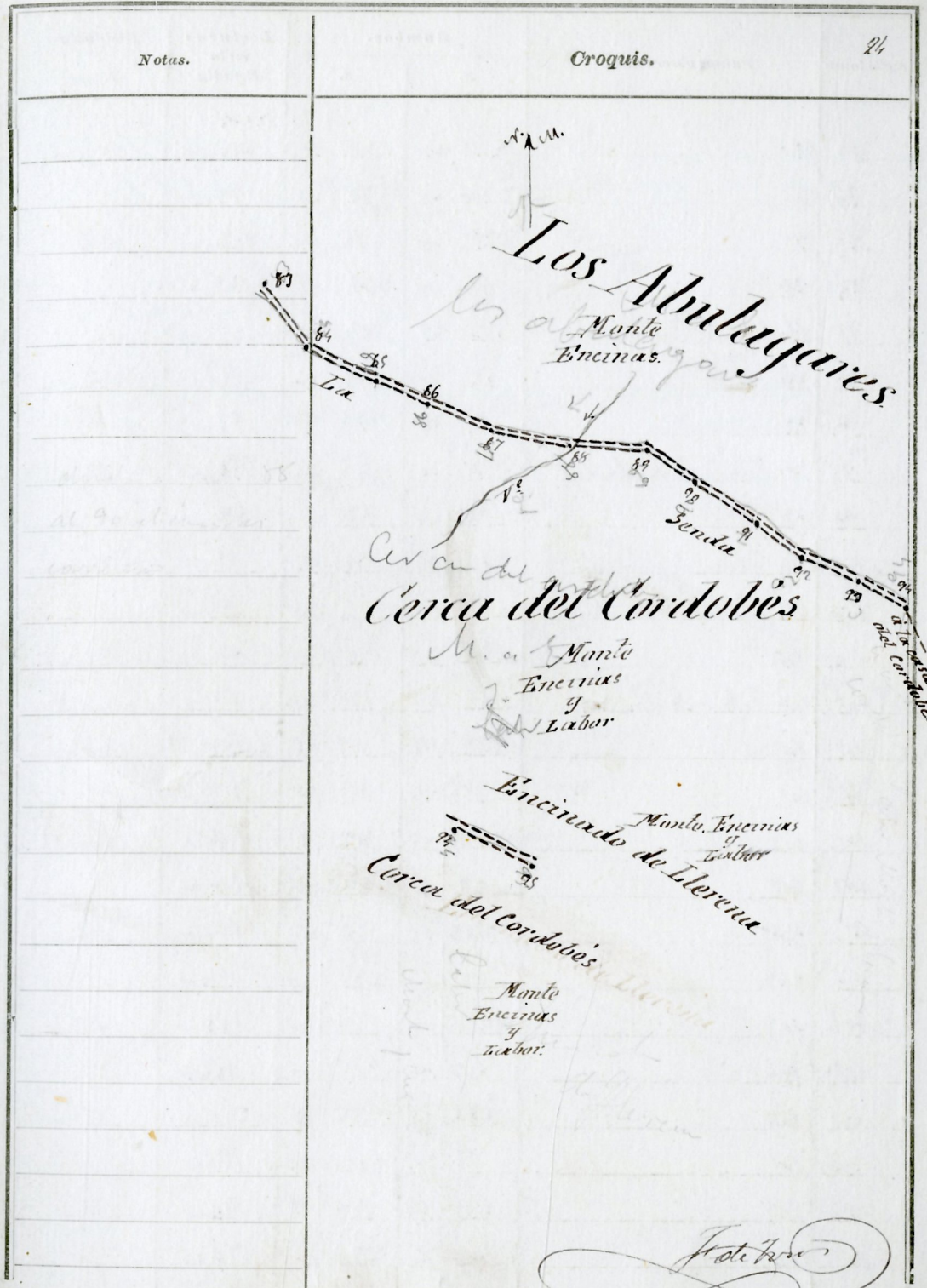


Estaciones	Puntos observados.	Rumbos.				Lecturas en la Estadia.	Distancias. — Metros.
		N.		S.			
71	70 Estaca & pintada	25	00	205	00	132.00	
71	72	195	15	15	15	46.00	46.00
72	71	15	00	195	00	46.00	
72	73	206	20	26	30	112.00	112.00
73	72	26	30	206	30	112.00	
73	74	202	35	22	15	56.00	56.00
74	73	22	30	202	30	56.00	
74	75	170	00	350	00	72.00	72.00
75	74	350	15	170	15	72.00	
75	76	207	20	27	30	87.00	87.00
76	75	27	15	207	15	87.00	
76	77 Estaca & pintada	176	30	356	20	46.00	46.00
77	76	356	30	176	30	46.00	
77	78	179	30	359	20	62.00	62.00
78	77 Estaca & pintada	359	15	179	15	62.00	
78	79	215	00	35	00	76.00	76.00
79	78	34	45	214	45	76.00	
79	80 Estaca & pintada	237	00	57	00	98.00	98.00
80	79	57	00	237	00	98.00	
80	81	211	30	31	30	38.00	38.00
81	80 Estaca & pintada	31	30	211	30	38.00	
81	82	238	15	58	15	62.00	62.00
82	81	58	15	238	15	62.00	
82	83	224	00	44	00	28.00	28.00
83	82	44	00	224	00	28.00	

Fidei Fidei

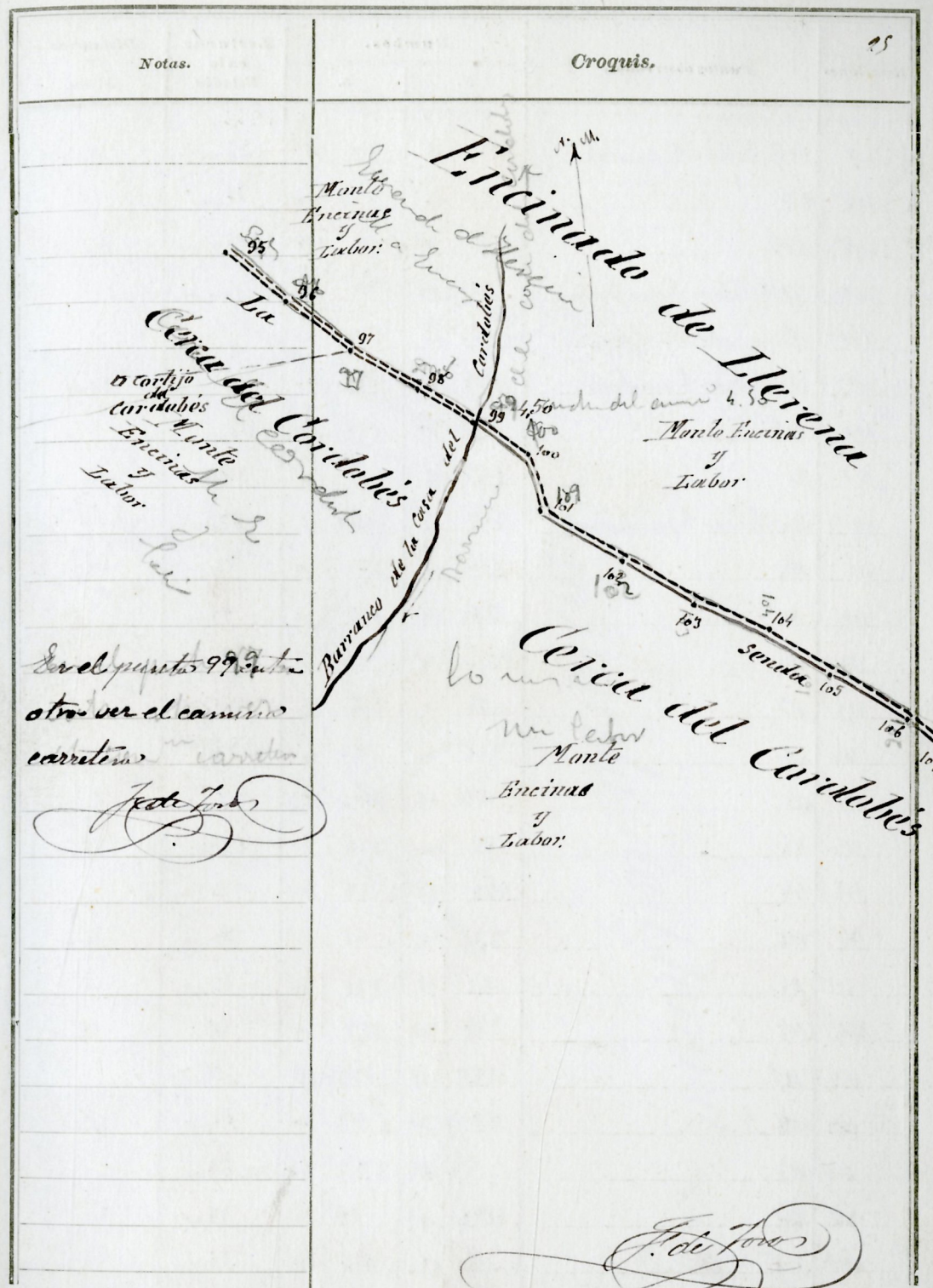


Estaciones	Puntos observados.	Rumbos.				Lecturas en la Estadia.	Distancias. — Metros.
		N.		S.			
83	84	204	30	24	30	28.00	28.00
84	83	24	30	204	30	28.00	
84	85	235	00	55	00	136.00	136.00
85	84	55	30	235	30	136.00	
85	86	241	00	61	00	68.00	68.00
86	85	60	45	240	45	68.00	
86	87	247	45	57	45	79.00	79.00
87	86	68	00	248	00	79.00	
87	88	265	15	85	15	68.00	68.00
88	87	85	00	265	00	68.00	
88	89	253	15	73	15	40.00	40.00
89	88	73	00	253	00	40.00	
89	90 hitaco & puntado	218	45	78	45	55.00	55.00
90	89	78	30	218	30	55.00	
90	91	229	15	49	15	66.00	66.00
91	90 hitaco & puntado	49	30	229	30	66.00	
91	92	228	30	48	30	73.00	73.00
92	91	48	15	228	15	73.00	
92	93	238	30	58	30	78.00	78.00
93	92	58	15	238	15	78.00	
93	94	241	15	61	15	52.50	52.50
94	93	61	15	241	15	52.50	
94	Costigo del Cordobés	214	30	34	30	"	"
94	95	237	15	57	15	210.00	210.00
95	94	57	30	237	30	210.00	

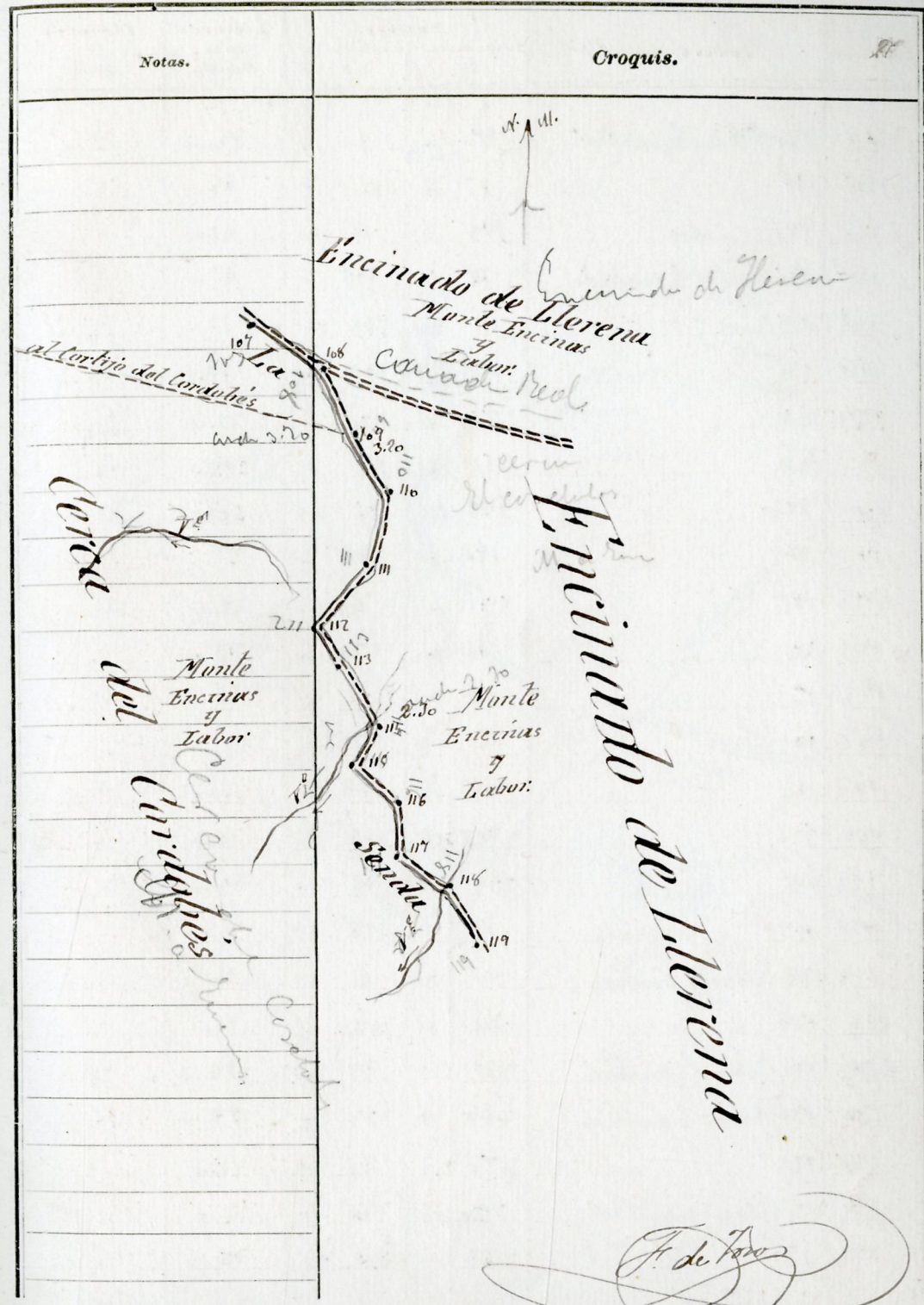


Estaciones	Puntos observados.	Rumbos.		Lecturas en la Estadia.	Distancias. — Metros.		
		N.	S.				
95	96	226	46	104.00	104.00		
96	95	46	226	104.00	104.00		
96	97	231	51	148.00	148.00		
97	96	51	231	148.00	148.00		
97	Cortijo de Cordobés	122	45	302	45	"	"
97	98	235	30	52.00	52.00		
98	97	55	235	52.00	52.00		
98	99 Estaca & puntado	231	51	49.00	49.00		
99	98	51	231	49.00	49.00		
99	100 Estaca & puntado	214	45	35.00	35.00		
100	99 Estaca & puntado	35	214	35.00	35.00		
100	101	196	30	62.00	62.00		
101	100 Estaca & puntado	30	196	62.00	62.00		
101	102	229	45	100.00	100.00		
102	101	45	229	100.00	100.00		
102	103	229	49	100.00	100.00		
103	102	49	229	100.00	100.00		
103	102	236	45	144.00	144.00		
104	103	57	237	144.00	144.00		
104	105	227	47	117.00	117.00		
105	104	47	227	117.00	117.00		
105	106	235	15	160.00	160.00		
106	105	15	235	160.00	160.00		
106	107	220	15	76.00	76.00		
107	106	15	220	76.00	76.00		

J. de J. [Signature]

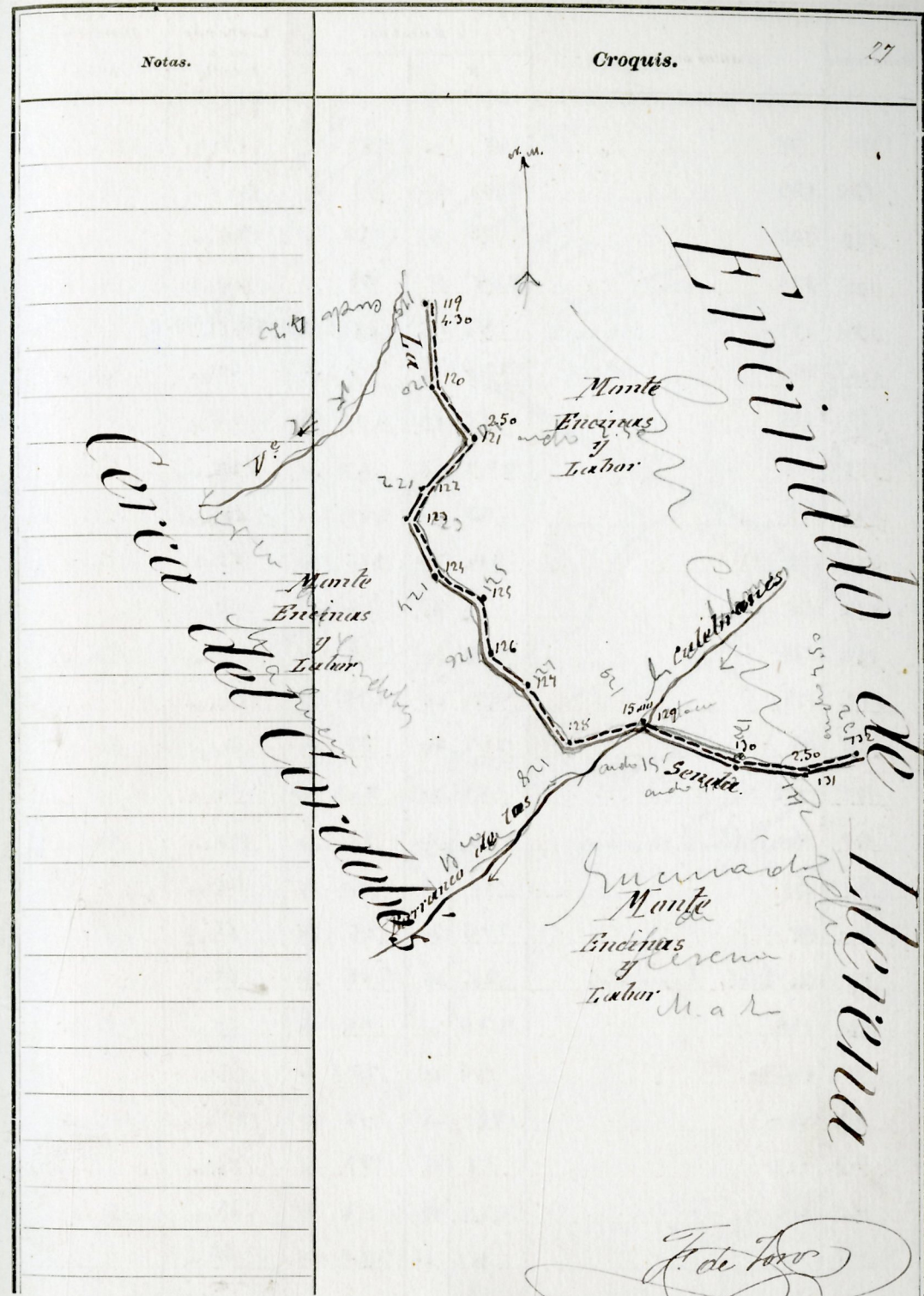


Estaciones	Puntos observados.	Rumbos.				Lecturas en la Estadia.	Distancias. Metros.
		N.		S.			
107	108 Estaca & puntado	237	15	57	15	35.00	35.00
108	107	57	00	237	00	35.00	
108	109	211	45	31	45	140.00	140.00
109	108 Estaca & puntado	31	45	211	45	140.00	
109	Casa del Condobes	54	00	234	00	"	"
109	110 Estaca & puntado	199	45	19	45	116.00	116.00
110	109	19	30	199	30	116.00	
110	111	167	15	347	15	38.00	38.00
111	110 Estaca & puntado	347	15	167	15	38.00	
111	112	154	00	334	00	95.00	95.00
112	111	334	00	154	00	95.00	
112	113	200	00	20	00	30.00	30.00
113	112	20	00	200	00	30.00	
113	114	204	00	24	00	72.00	72.00
114	113	24	15	204	15	72.00	
114	115	159	30	339	30	49.50	49.50
115	114	339	30	159	30	49.50	
115	116	221	00	41	00	34.00	34.00
116	115	41	15	221	15	34.00	
116	117	177	30	357	30	58.00	58.00
117	116	357	15	177	15	58.00	
117	118	222	30	42	30	61.00	61.00
118	117	42	45	222	45	61.00	
118	119	196	15	16	15	74.00	74.00
119	118	16	15	196	15	74.00	



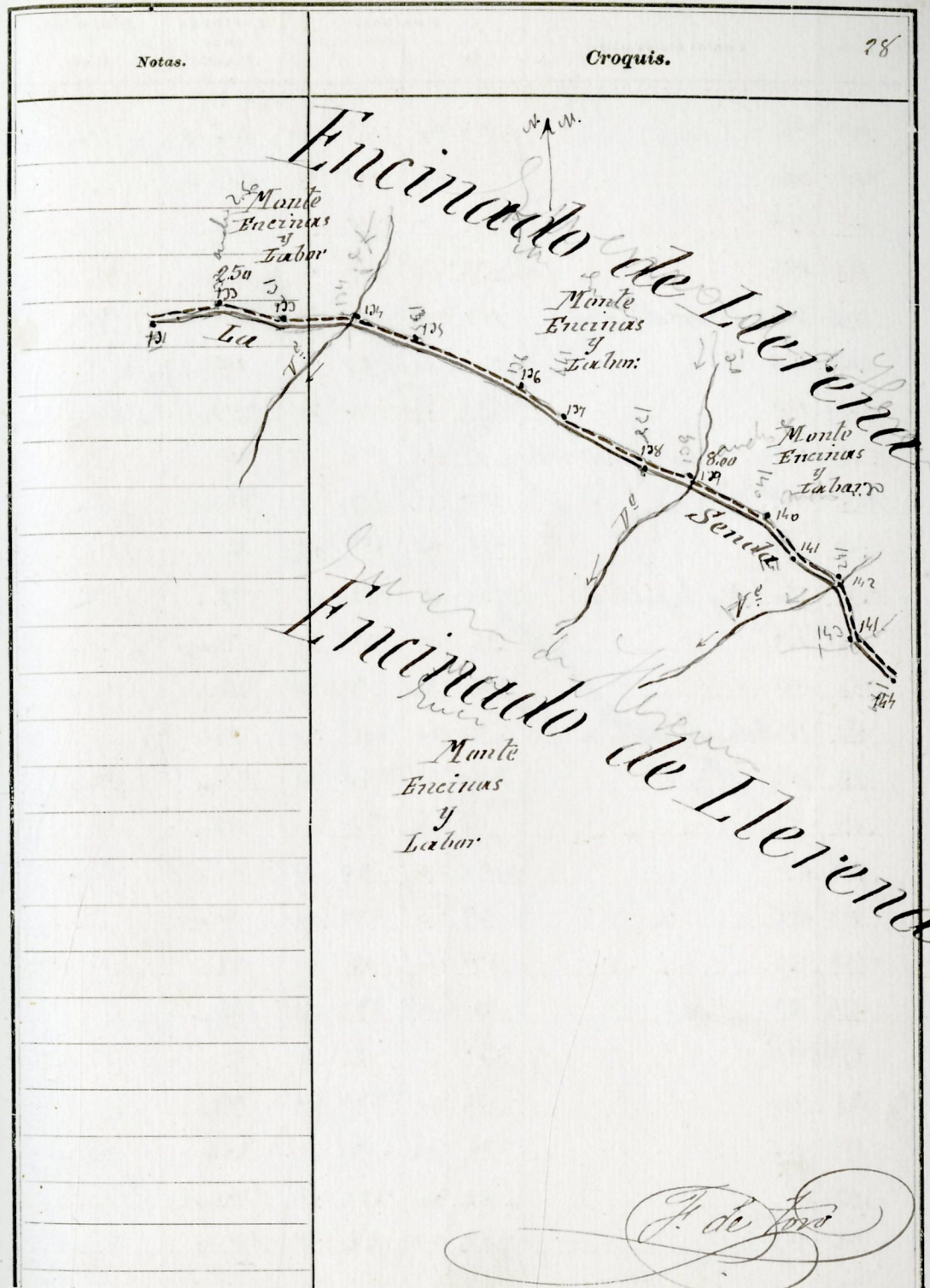
Estaciones	Puntos observados.	Rumbos.		Lecturas en la Estadia.	Distancias. — Metros.		
		N.	S.				
119	120 Estaca & pintada	181	1	84.00	84.00		
120	119	1	181	84.00	.		
120	121	198	18	61.00	61.00		
121	120 Estaca & pintada	18	198	61.00			
121	122	156	20	226	20	53.00	53.00
122	121	226	45	156	45	52.00	
122	123	156	20	226	20	21.00	21.00
123	122	226	20	156	20	21.00	
123	124	196	45	16	45	62.00	62.00
124	123	196	20	196	20	62.00	
124	125	224	00	44	00	25.00	25.00
125	124	44	00	224	00	25.00	
125	126	181	45	1	45	48.00	48.00
126	125	2	00	182	00	48.00	
126	127	208	15	28	15	26.00	26.00
127	126	28	15	208	15	26.00	
127	128	198	00	18	00	94.00	94.00
128	127	18	00	198	00	94.00	
128	129 Estaca & pintada	291	20	111	20	84.00	84.00
129	128	111	15	291	15	84.00	
129	130 Estaca & pintada	227	20	57	20	92.00	92.00
130	129 Estaca & pintada	57	45	227	45	92.00	
130	131	270	00	90	00	53.00	53.00
131	130 Estaca & pintada	90	00	270	00	53.00	
131	132	282	00	102	00	38.00	38.00

J. de Toro



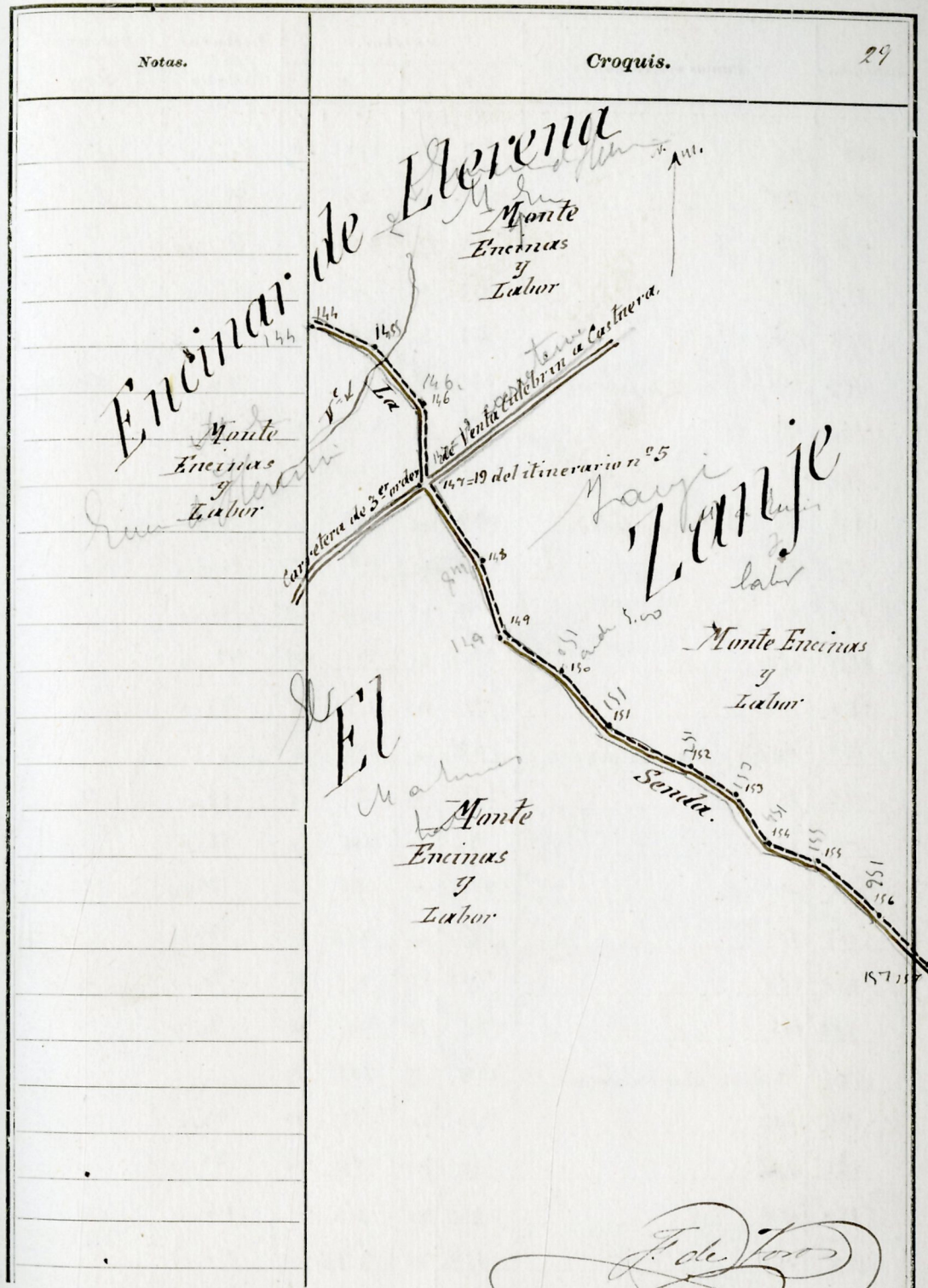
Estaciones	Puntos observados.	Rumbos.				Lecturas en la Estadia.	Distancias. Metros.
		N.		S.			
		0	0	0	0	24738	
132	131	460	00	280	00	38.00	
132	122	250	20	70	20	70.00	70.00
133	122	73	45	250	45	70.00	
132	124	268	15	88	15	46.00	46.00
124	133	88	15	268	15	46.00	
124	125	226	45	56	45	46.00	46.00
125	124	56	45	226	45	46.00	
125	136	227	00	47	00	102.00	102.00
126	125	47	00	227	00	102.00	
126	137	214	20	26	20	62.00	62.00
137	126	26	45	214	45	63.00	
137	128	238	20	58	20	150.00	150.00
138	137	58	45	238	45	150.00	
138	139	247	20	67	20	40.00	40.00
139	128	67	20	247	20	40.00	
139	140 Estaca 3 pintada	270	00	80	00	140.00	140.00
140	139	80	15	270	15	140.00	
140	141	206	20	26	20	65.00	65.00
141	140 Estaca 3 pintada	26	20	206	20	65.00	
141	142	226	00	46	00	55.00	55.00
142	141	46	00	226	00	55.00	
142	143	198	00	18	00	125.00	125.00
143	142	18	45	197	45	125.00	
143	144	222	15	42	15	84.00	84.00
144	143	42	15	222	15	84.00	

J. de Jara




Estaciones	Puntos observados.	Rumbos.		Lecturas en la Estadia.	Distancias. — Metros.
		N.	S.		
		0	0	26.818	
144	145	278 30	58 20	106.00	106.00
145	144	58 20	278 30	106.00	
145	146	208 20	28 20	111.00	111.00
146	145	28 45	208 45	111.00	
146	147 = 19 del itinerario n.º 5	167 00	347 00	122.00	122.00
147	146	347 00	167 00	122.00	
147	148	194 20	14 20	214.00	214.00
148	147 = 19 del itinerario n.º 5	14 45	194 45	214.00	
148	149	197 15	17 15	82.00	82.00
149	148	17 45	197 45	82.00	
149	150 Pitaco & pintado	225 15	45 15	99.00	99.00
150	149	45 20	225 20	99.00	
150	151	201 20	21 20	114.00	114.00
151	150 Pitaco & pintado	21 20	201 20	114.00	
151	152	270 45	50 45	158.00	158.00
152	151	51 00	271 20	158.00	
152	153	219 00	39 00	60.00	60.00
153	152	39 00	219 00	60.00	
153	154	192 00	12 00	32.00	32.00
154	153	12 00	192 00	32.00	
154	155	234 00	54 00	77.00	77.00
155	154	54 00	234 00	77.00	
155	156	221 45	41 45	246.00	246.00
156	155	42 00	222 00	246.00	
156	157	212 20	32 20	101.00	101.00

J. de J. J. J.



Estaciones	Puntos observados.	Rumbos.				Lecturas en la Estadia.	Distancias. — Metros.
		N.		S.			
		°	'	°	'	29.760	
157	156	32	30	212	30	40.00	
157	158	222	00	42	00	84.00	84.00
158	157	42	15	222	15	84.00	
158	159	243	45	63	45	66.00	66.00
159	158	63	30	243	30	66.00	
159	160. Estaca & puntado	242	15	62	15	80.00	80.00
160	159	62	30	242	30	80.00	
160	161	259	00	79	00	78.00	78.00
161	160. Estaca & puntado.	79	00	259	00	78.00	
161	162	228	30	48	30	140.00	140.00
162	161	48	45	228	45	140.00	
162	163	251	45	71	45	72.00	72.00
163	162	71	45	251	45	72.00	
163	Cartijo (Casa del Zanje)	168	00	348	00	"	"
163	164	215	45	35	45	58.00	58.00
164	163	36	00	216	00	58.00	
164	165	246	00	66	00	134.00	134.00
165	164	66	00	246	00	134.00	
165	166	205	15	25	15	90.00	90.00
166	165	25	30	205	30	90.00	
166	Cartijo (Casa del Zanje)	128	15	308	15	"	"
166	167	211	30	31	30	24.00	24.00
167	166	31	30	211	30	24.00	
167	168	294	30	114	30	116.00	116.00
168	167	114	30	294	30	116.00	

31, 29 J. de Lazo



Estaciones	Puntos observados.	Rumbos.				Lecturas en la Estadia.	Distancias. — Metros.
		N.	S.	N.	S.		
168	169	305	45	125	45	21529 122.00	122.00
169	168	125	70	205	20	122.00	

169 igual 17 de la línea límite común a Montemolín y a la pertenencia de Casas de Reina denominada "Dehesa de las Timenillas"

J. de Torres

Bosque

Br...
cuya...
Obs...

31

Notas.

Croquis.

Monte Encinas y Talor

17-169

Monte Encinas y Talor

Zanje

Riaca de Iteyera

Riaca de los Motinos

Termino de Casas de Reina pertenencia denominada "Dehesa de las Timenillas"

Montemolín 2 de diciembre de 1897

El Topógrafo 3º

Jorge Ferrández y J. de Torres

Hecho de canto 1º de mayo de 1898

Compan

El Jefe de la brigada

Manuel Dominguez

Bar

