

INSTITUTO GEOGRÁFICO Y ESTADÍSTICO.

TRABAJOS TOPOGRÁFICOS.

84

205907



Provincia.

Badajoz

Región.

Cádiz

Término municipal.

Monesterio

Foja de hoja 1.ª

5.ª Brigada. de terminación de fojas y conservación del Mapa

Itinerarios con brújula.

Masas de cultivos

Cuaderno núm. único

Brújula de Breithaupt núm. 705

cuya declinación es de 14. 25'

Observador: D. Manuel Díez de Onate y Cueto

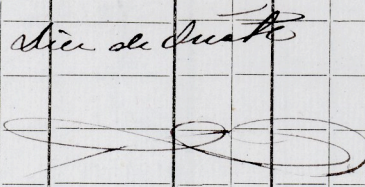




Estaciones	Puntos observados.	Rumbos.		Lecturas en la Mira. Metros.	Ángulos de		Distancias horizontales. Metros.
		N.	S.		Depresión.	Elevación.	
	Itinerario n.º 1 empieza en el punto n.º 19 del itinerario n.º 66 (Cauca no del cortijo de Aguablanca) y termina en el punto n.º 22 del itinerario n.º 128 (Arroyo de Culbrin). Determina divisiones de cultivos						
2	1-19 del it. n.º 66. 1.º	252	00	72	00	114	
3	2	290	00	70	00	140	
4	2	199	00	209	00	120	
5	4	168	00	248	00	140	
6	5	186	00	6	00	190	
7	6	229	00	119	00	120	
8	7	279	00	99	00	180	
9	8	210	00	120	00	170	
10	9	214	00	124	00	78	
11	10	220	00	112	00	170	
12	11	208	00	28	00	116	
12	10	187	00	7	00	121	
14	12	179	00	299	00	100	
15	14	217	00	27	00	144	
16	15	204	00	24	00	180	
17	16	192	00	2	00	196	
18	17	197	00	227	00	126	
19	18	162	00	242	00	207	
20	19	198	00	18	00	108	
21	20	64	00	224	00	60	
22	21	70	00	290	00	122	

2202 *Quadrante*

Diferencias de nivel.	Altitudes. — Metros.	Croquis y notas.
		<p style="text-align: right;">S. M. a. y E. I. C. C.</p> <p style="text-align: center;"><i>Vinculante</i></p>

2.

Estaciones	Puntos observados.	Rumbos.				Lecturas en la Mira. Metros.	Ángulos de		Distancias horizontales. Metros.
		N.		S.			Depresión.	Elevación.	
		°	'	°	'		°	'	
22	22	48	20	228	30	144			
24	23	68	00	248	00	156			
21	24	89	00	369	00	200			
26	25	79	20	259	20	228			
27	26	84	20	264	20	163			
28	27	6	45	186	45	217			
29	28	9	20	189	20	227			
30	29	91	20	231	20	180			
30 = 124 del itinerario n.º 128 (Cerro de Celedonia).									
									

Diferencias de nivel.	Altitudes. Metros.	Croquis y notas.
		2.
		M. a. y E.
		
		M. a. y T. L.
		3836
		

Estaciones	Puntos observados.	Rumbos.		Lecturas en la Mira. — Metros.	Ángulos de		Distancias horizontales. — Metros.
		N.	S.		Depresión.	Elevación.	
	Itinerario n.º 2 - Empieza en el punto n.º 168 del itinerario n.º 1 (Cartera de Sevilla a Badajoz) y termina en el punto n.º 188 del mismo itinerario. Determina división de cultivos						
1	168 del it. n.º 1 top.	381	00	101	00	218	
2	1	319	20	129	20	192	
3	2	278	20	93	20	138	
4	2	391	00	141	00	160	
5	4	11	00	141	00	181	
6	5	124	11	204	11	99	
7	6	232	41	192	41	162	
8	7	282	00	108	00	69	
9	8	290	20	140	20	144	
10	8	271	41	91	41	117	
11	10	270	20	90	20	179	
12	11	392	20	172	20	107	
13	12	247	00	157	00	158	
14	13	3	00	182	00	101	
15	14	9	18	189	18	140	
16	15	250	00	170	00	91	
17	16	385	00	188	00	119	
18	17	245	20	165	20	204	
19	18	255	20	175	20	138	
20	19	228	00	148	00	117	

272 6

Diferencias de nivel.	Altitudes. — Metros.	Croquis y notas.
		<p style="text-align: right;">A.</p> <p style="text-align: center;">M. 6.</p> <p style="text-align: right;">S. T.C.C.</p> <p style="text-align: right;">San de Puerto</p>

Estaciones	Puntos observados.	Rumbos.				Lecturas en la Mira. - Metros.	Angulos de				Distancias horizontales. - Metros.
		N.		S.			Depresión.		Elevación.		
		c	'	o	'		c	'	o	'	
21	20	24	00	204	00	110					
22	21	25	00	170	00	109					
23	22	322	15	152	15	82					
24	23	331	45	191	45	162					
25	24	25	20	215	20	111					
26	25	62	00	242	00	129					
27	26	72	20	252	20	212					
28	27	99	45	225	45	121					
29	28 <i>top.</i>	66	45	246	45	159					
30	29 <i>top.</i>	76	20	256	20	119					
31	30	71	20	291	20	190					
32	31	82	45	263	45	126					
33	32 <i>top.</i>	70	20	292	20	115					
34	33 <i>top.</i>	85	20	265	20	154					
35	34	47	00	227	00	76					
36	35	22	00	202	00	102					
37	36	11	00	191	00	97					
38	37	26	45	206	45	129					
39	38	95	20	225	20	116					
40	39	60	00	240	00	178					
41	40	14	00	194	00	215					
42	41	60	00	240	00	140					
43	42	97	20	227	20	100					
44	43	91	45	221	45	125					
45	44	42	00	222	00	95					

5082  
11  
*via de Puerto*

Diferencias de nivel.	Altitudes. - Metros.	Croquis y notas.
		<p>M. 6</p> <p>S. I.C.C. y M.C.E.</p> <p>A. Culobren</p> <p>via de Puerto</p>
		<p><i>via de Puerto</i></p>



