

W. 17/2
INSTITUTO GEOGRÁFICO Y ESTADÍSTICO.

TRABAJOS TOPOGRÁFICOS.

205895

Bosquejos planimétricos mandados formar por la ley de 24 de agosto y el Real decreto de 29 de diciembre de 1896.

Provincia.

Bachajón

Término municipal.

A. Mouton

Benavente

5.ª Brigada.

8 Enero 1898

Itinerarios con brújula.

Comunidades

Cuaderno núm. dos

Contiene setenta y tres bocetos u.º 1 al 14.

Brújula de

Ordinario

núm.

125

cuya declinación es de

Observador: D.

Vicent Troncoso y Ueno

ÍNDICE.

NÚMERO DE LOS ITINERARIOS.	FOLIOS.	NÚMERO DE LOS ITINERARIOS.	FOLIOS.	NÚMERO DE LOS ITINERARIOS.	FOLIOS.
5	1.º a 2.º				
6	3.º a 4.º				
7	4.º a 6.º				
8	6.º a 8.º				
9	8.º a 9.º				
10	9.º a 12.º				
11	12.º a 15.º				
12	16.º a 16.º				
13	17.º a 18.º				
14	18.º a 23.º				

Martinez

Croquis.

(1)

Nota = En las distancias entre puntos de esta obra se han colocado los puntos verticales

Martinez

Otra = Los estados no estan conforme a modelo hasta el folio 100 puesto por haberse hecho el trabajo antes de tener dichos estados

Otra = Apuraron con una sola observacion los puntos fijados desde los itinerarios por estar determinados con entera fidelidad a la circular del Centro

Martinez

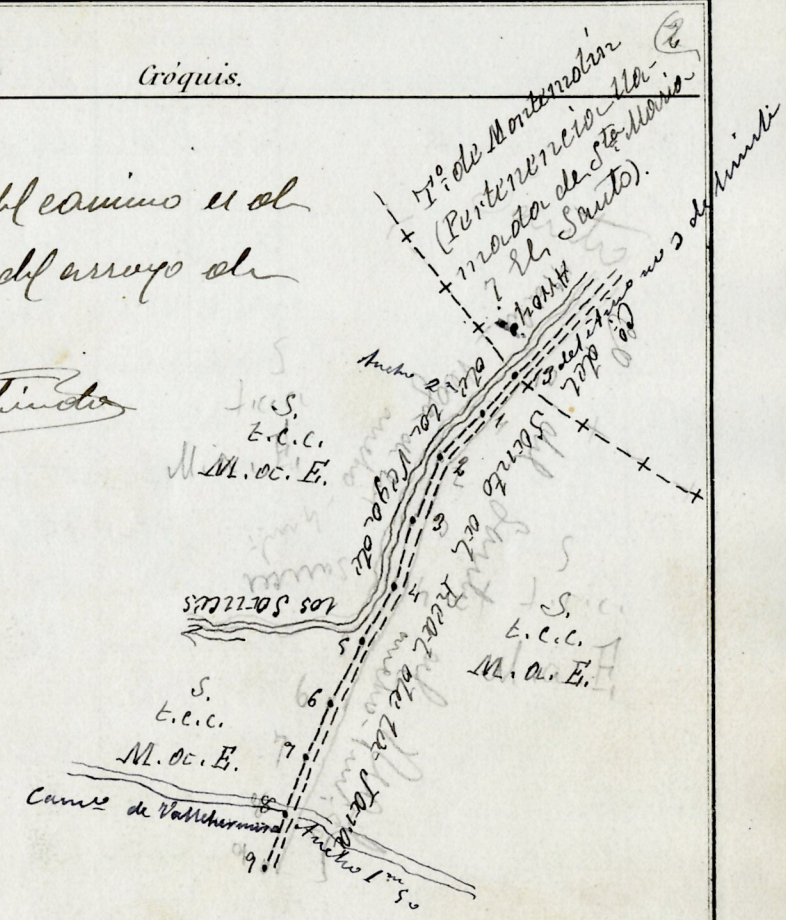
Estaciones.	Puntos observados.	Rumbos.		Distancias. Metros.	Notas.
		N.	S.		
	Itinerario n.º 9 = Empiezo en el punto 13 del declive de Monasterio con la pertenencia de Montevideo. ^{Arroyo n.º 3 de San} llamado Santo Maria y el Puerto, y termino en el punto 18 = 22 del declive de Monasterio con Real de la Jara (Provincia de Sevilla) = Determino el camino de herradura del Santo al Real de la Jara.				
10	1	125 20	215 20	25,00	
1	13 del declive con la pertenencia de	125 20	125 20	25,00	Monasterio de Monte-
1	2	138 9	209 00	77,00	molin, llamado de
2	1	208 45	128 45	77,00	Santo Maria y el
2	2	168 00	248 00	66,00	Santo = U.S. p. E. Hi
3	2	248 00	188 00	66,00	erario n.º 3 de
3	4	169 20	249 20	140,00	linke
4	2	248 45	168 45	140,00	
4	5 U.S. p. E.	150 00	220 00	50,00	
5	4	229 00	149 00	50,00	No se ha consignado
5	66	154 00	224 00	148,00	estacion en estacion
6	5	222 85	152 15	149,00	del arroyo su del lado
6	7	158 45	228 45	97,00	por no haberlos en
7	6	229 00	149 00	97,00	la brigada cuando
7	8 o s p E	169 20	249 20	154,00	en otro esta tra
8	7	249 20	169 20	154,00	haje
8	9	161 20	241 20	158,00	
9	8	241 20	161 20	157,00	

Protomede

Croquis.

El ancho del camino es de 4 metros, y el del arroyo de 4 metros.

Protomede




Desde el principio de este itinerario hasta la estacion 5 el arroyo del lado de los Saucos, va unido al camino

Protomede

Estaciones.	Puntos observados.	Rumbos.		Distancias. Metros.	Notas.
		N.	S.		
09	10 17 5 p A	140	220	225,00	
10	9	220	140	225,00	
110	11	167	247	56,00	
111	10	246 45	166 45	56,00	
111	12	146 20	226 20	170,00	
172	11	226 20	146 20	172,00	
172	10	152	202	172,00	
170	12	202	152	172,00	
170	14	196	226	190,00	
174	10	226	196	190,00	
174	15	155	225	224,00	
175	14	204 20	154 20	224,00	
175	16	171 15	251 15	104,00	
176	15	251 15	171 15	104,00	
176	17	179	259	191,00	
177	16	259 15	179 15	192,00	
177	18 2 mt	167	7	96,00	
178	17	7	167	95,00	

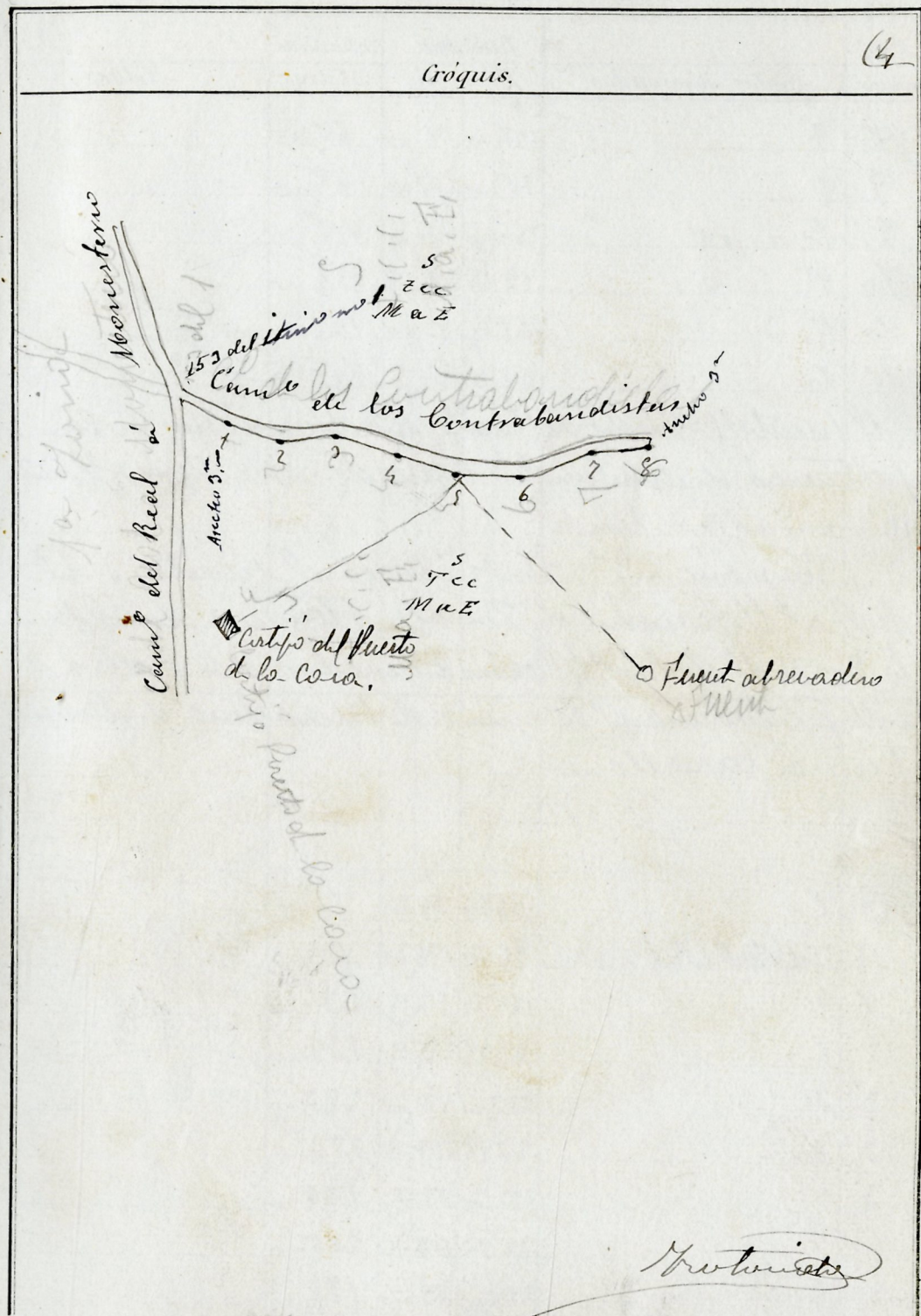
El punto 18 = 32 del itinerario de Monasterio en Real de la Jara (Provincia de Sevilla).

Botanico



Estaciones.	Puntos observados.	Rumbos.		Distancias. Metros.	Notas.
		N.	S.		
	Itinerario 6 = Empiezo en el punto 193 del Itinerario N.º 1 (división de zonas), y termino en el punto 24 del declin. de Monterrey con la pertenencia de Montecueli, llamado de Santo-Marie y el Santo ^{de Monterrey no debe limitarse} termino el camino de herradura, llamado de los Contrabandistas.				
	6				
152	4	242	62	89,00	
4	153 del Itinerario N.º 1 termino	62	242	99,00	
1	2	255	79	112,00	
2	1-3 in.	79	255	112,00	
2	3	248	68	92,00	
3	2	68	248	92,00	
3	4	257	77	170,00	
4	3	77	257	170,00	
4	5	260	80	129,00	
5	4	80	260	129,00	
5	Cortijo Punto de la	117	297	212,00	Cause
9	Fuente Herradura	219	29	54,00	
9	6	267	87	88,00	
6	5	87	267	88,00	
6	77	282	102	109,00	
7	6	102	282	109,00	
7	8	274	94	87,00	
8	7	94	274	87,00	

Montecueli

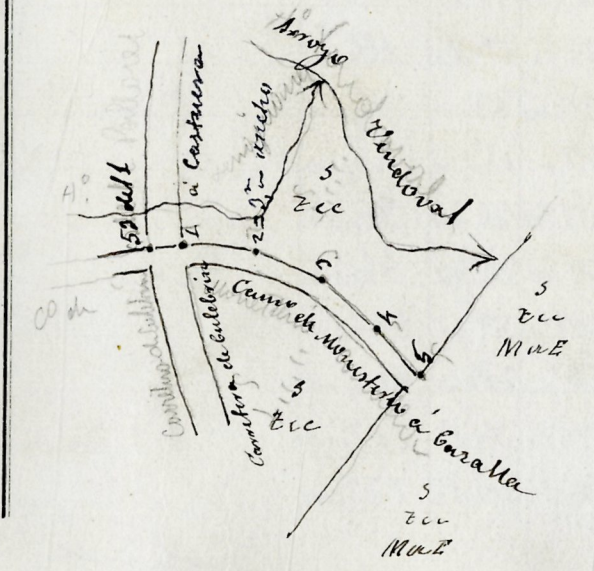



Estaciones.	Puntos observados.	Rumbos.		Distancias. Metros.	Notas.
		N.	S.		
8	9	271 ⁰⁰	91 ⁰⁰	68 ⁰⁰	
9	8	91 ⁰⁰	271 ⁰⁰	68 ⁰⁰	
9	10 12 13 14	240 ⁰⁰	60 ⁰⁰	118 ⁰⁰	
10	9	59 ⁵⁵	229 ⁴⁵	118 ⁰⁰	
10	11 2 mt.	261 ²⁰	81 ²⁰	109 ⁰⁰	
11	10	82 ⁰⁰	262 ⁰⁰	109 ⁰⁰	
<p>El punto 11 = 24 del itinerario de Monteterri en la pertenencia de Montemolin llamado de Santo. Morio y el punto itinerario n.º 3 de limite.</p> <p>Itinerario n.º 7 = Superior en el punto 50 del itinerario n.º 1 (sección de Teruel), y termina en el punto 20 = 26 del itinerario n.º 4 (Caminos de herradura de la Puella a Sevilla) = determina el camino de herradura de Monteterri a Carallo.</p>					
50	1	276 ²⁰	96 ²⁰	10 ⁰⁰	
1	8 del itinerario n.º 1 superior	96 ²⁰	276 ²⁰	10 ⁰⁰	(Teruel)
1	2 3 mt.	265 ¹⁵	85 ¹⁵	234 ⁰⁰	
2	1	85 ¹⁵	265 ¹⁵	234 ⁰⁰	
2	2	207 ⁰⁰	57 ⁰⁰	282 ⁰⁰	
2	2	57 ¹⁵	207 ¹⁵	282 ⁰⁰	
2	3	212 ²⁰	27 ²⁰	268 ⁰⁰	
4	2	22 ¹⁵	212 ¹⁵	268 ⁰⁰	
4	3	218 ⁰⁰	28 ⁰⁰	198 ⁰⁰	

Montemolin

Croquis.

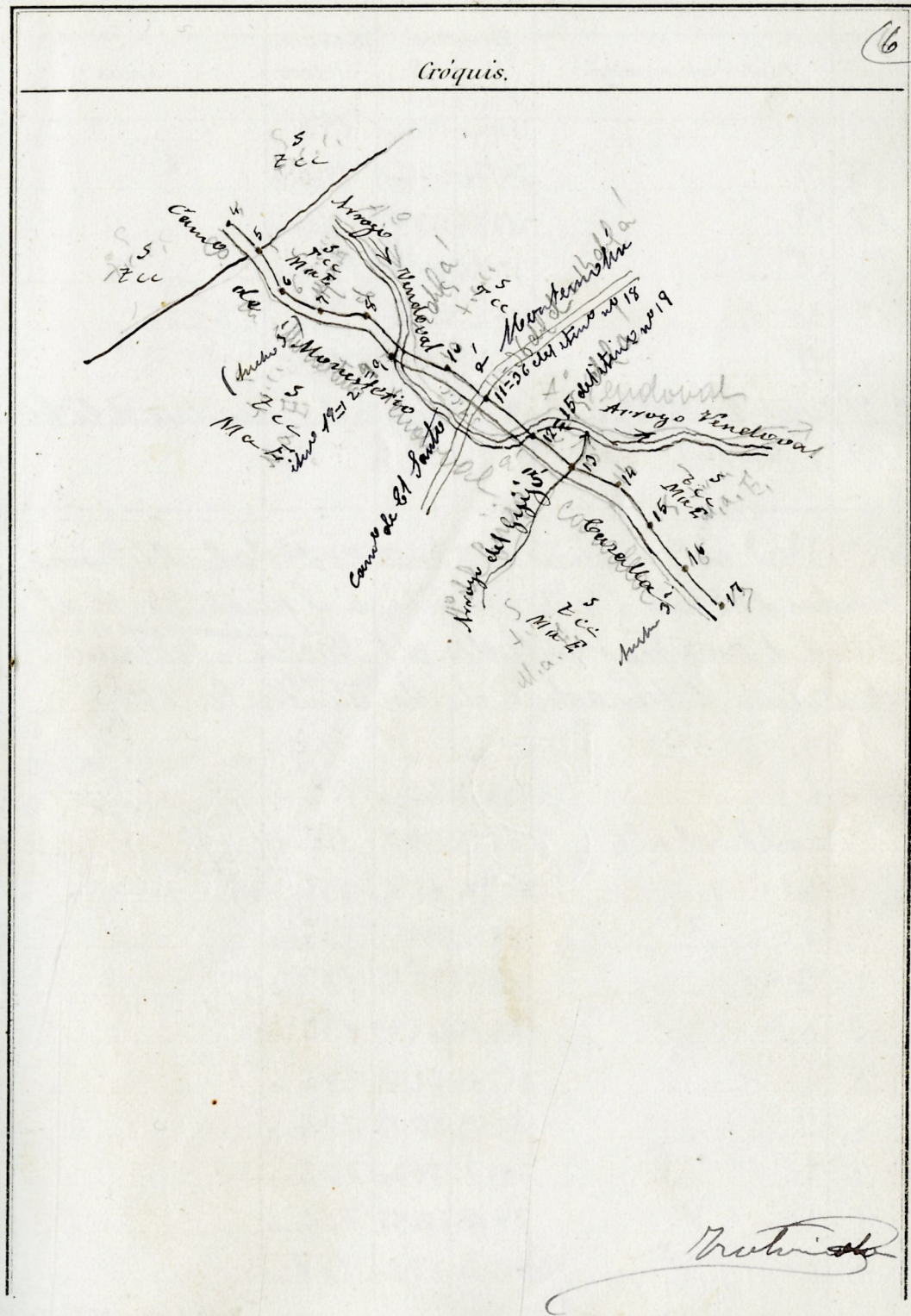
5



Montemolin

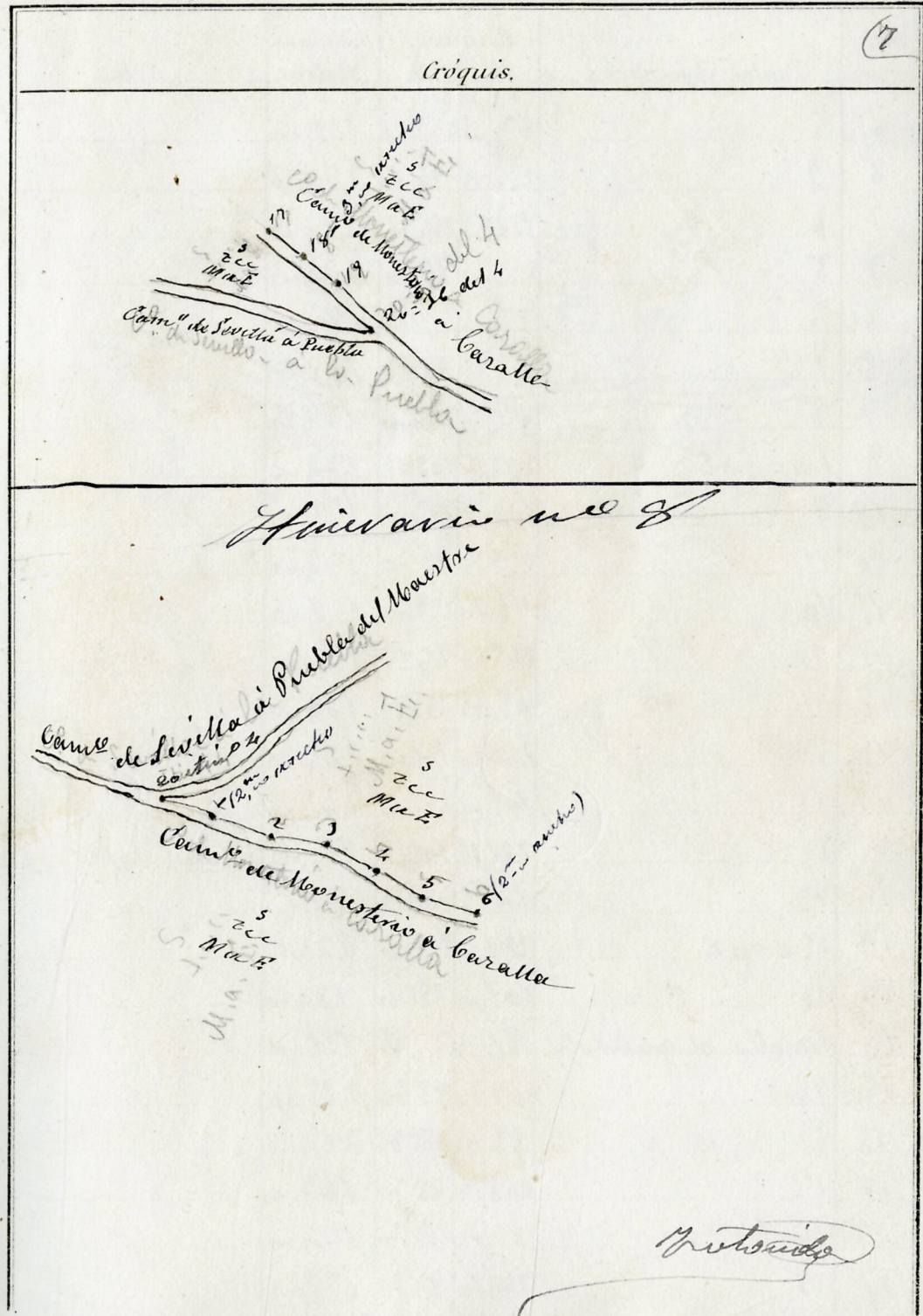
Estaciones.	Puntos observados.	Rumbos.		Distancias. Metros.	Notas.
		N.	S.		
5	4	28 20	218 20	198 20	
5	6	200 20	200 20	108 20	
6	5	24 20	204 20	108 20	
6	7	244 20	64 20	207 20	
7	6	68 20	248 20	207 20	
7	8	266 20	86 20	162 20	
8	7	86 20	266 20	162 20	
8	9 = 12 del itinerario n° 19	228 20	48 20	102 20	
9	8	44 45	224 45	102 20	
9	10	246 45	66 45	120 20	
10	9	67 20	247 20	119 20	
10	11 = 26 del itinerario n° 18	202 15	52 15	190 20	
11	10	52 20	202 20	189 20	
11	12 = 15 del itinerario n° 19	222 20	42 20	106 20	
12	11	42 45	222 45	106 20	
12	13	235 15	55 15	68 20	
13	12	55 15	235 15	68 20	
13	14	247 20	67 20	46 20	
14	13	67 20	247 20	46 20	
14	15	211 20	21 20	96 20	
15	14	21 20	211 20	96 20	
15	16	209 20	29 20	124 20	
16	15	29 20	209 20	124 20	
16	17	214 15	24 15	102 20	
17	16	24 15	214 15	102 20	

Proterius



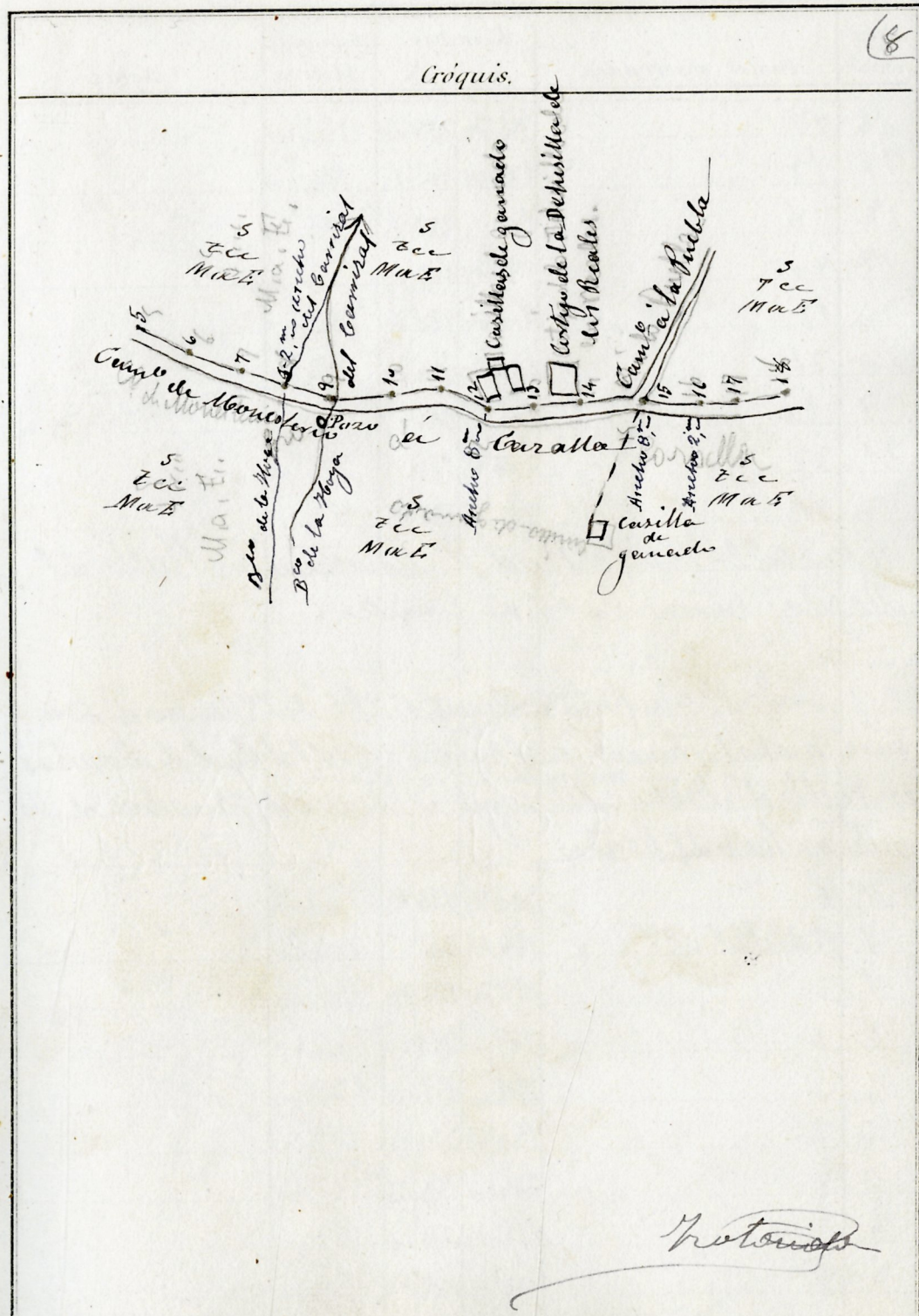
Estaciones.	Puntos observados.	Rumbos.		Distancias. Metros.	Notas.
		N.	S.		
17	18	214	04	196	0
18	17	214	20	196	0
18	19	210	45	180	0
19	18	20	45	180	0
19	20	215	0	75	0
20	19	214	45	175	0
El punto 20 = 26 del itinerario n.º 4 (Camino de Terraduro de la Puella a Sevilla).					
Itinerario n.º 8 = empieza en el punto 20 del itinerario n.º 4 (Camino de Terraduro de la Puella a Sevilla), y termina en el punto 28 = 28 del itinerario n.º 4 (Camino de Terraduro de Monesterio a Carallo).					
20	1	246	06	119	0
1	2	66	15	119	0
1	2	247	15	145	0
2	1	62	45	145	0
2	3	264	45	107	0
3	2	84	45	107	0
3	4	242	45	284	0
4	3	62	15	284	0
4	5	204	20	205	0
5	4	54	45	204	0
5	6	247	20	108	0

Problemas



Estaciones.	Puntos observados.	Rumbos.		Distancias. Metros.	Notas.
		N.	S.		
6	5	67	247	108	
6	7	256	76	270	
7	6	76	256	270	
7	8	256	20	120	
8	7	77	257	120	
8	9	248	15	158	
9	8-2 mt.	69	249	158	
9	100 sp E	280	102	172	
10	9	102	280	174	
10	11	279	20	148	
11	10	99	20	148	
11	12	245	45	168	
12	11	65	45	168	
12	13	281	101	224	
13	12-8 mt.	101	281	222	
13	14 E	281	15	94	
14	13	101	15	94	
14	15 sp E	281	101	222	
15	14	101	281	222	
15	Casilla de guarda del	161	45	124	
15	16	268	20	215	
16	15-8 mt.	88	45	215	
16	17	268	20	122	
17	16-2 mt.	88	20	122	
17	18	278	20	152	

Yutorius



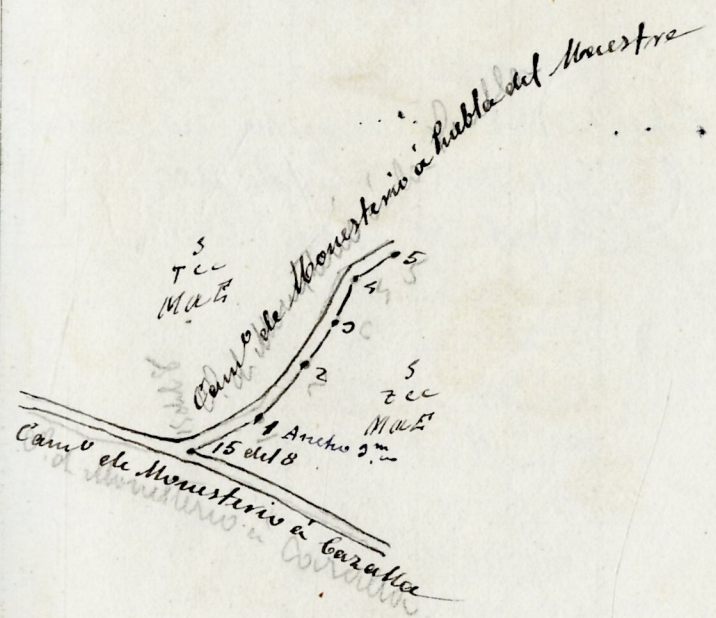
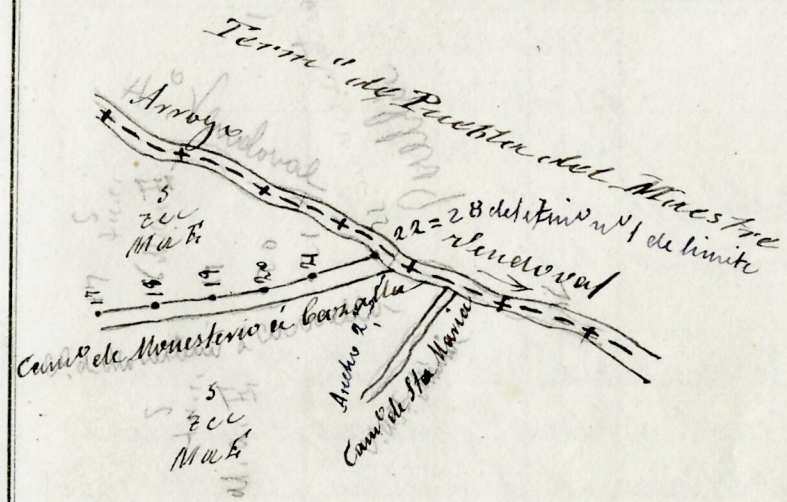
Yutorius

78 46 170
77 47 173
155 93 243

Estaciones.	Puntos observados.	Rumbos.		Distancias. Metros.	Notas.
		N.	S.		
18	17	98 20	228 20	152,00	
18	19	280 15	102 15	114,00	
19	18	102 15	280 15	114,00	
19	20	280 20	102 20	155,00	
20	19	102 20	280 20	155,00	
20	21	286 20	106 20	92,00	
21	20	106 25	286 25	92,00	
21	22 - 2 mil.	296 45	116 45	88,00	
22	21	116 45	296 45	88,00	
El punto 22 = 28 del itinerario de Monesterio con Puella del Maestro; itinerario n° 1 de limite					
Itinerario n° 9 = empieza en el punto 15 del itinerario n° 8 (Camino de Monesterio a Carallo) y termina en el punto 6 = 23 del itinerario de Monesterio con Puella del Maestro = itinerario n° 1 de limite					
Itinerario n° 10 = termina en el punto 15 del itinerario de Monesterio a Puella del Maestro.					
15	1	206 45	126 45	242,00	
1	15 del itinerario n° 8	126 45	206 45	242,00	
1	2	218 20	108 20	147,00	
2	1 - 2 mil.	109 00	219 00	147,00	
2	2	221 00	191 00	122,00	
2	2	180 45	220 45	122,00	
2	4	224 00	184 00	72,00	
4	2	184 00	224 00	72,00	
4	5	202 20	122 20	56,00	

Trutwinde

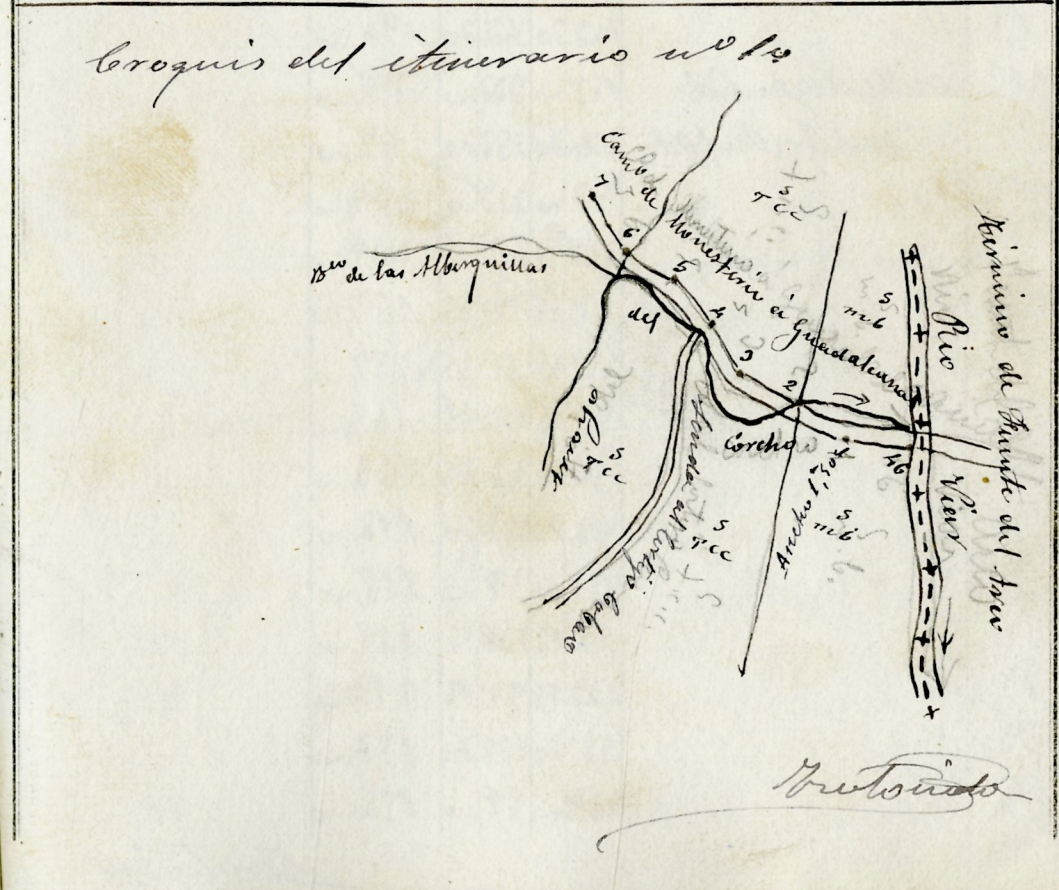
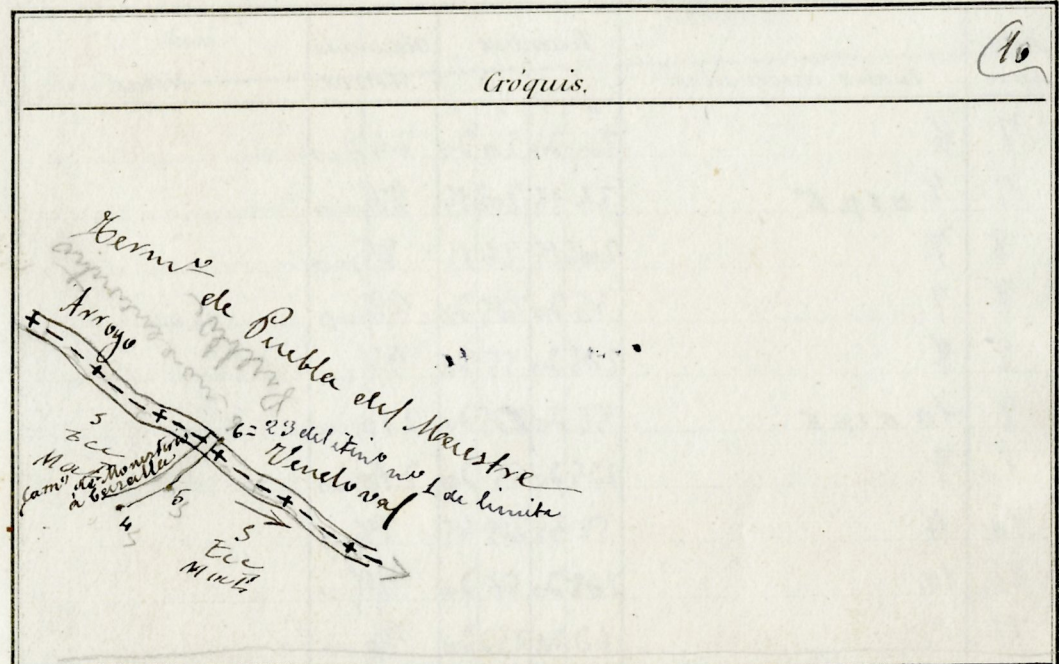
Croquis.



Trutwinde

Estaciones.	Puntos observados.	Rumbos.		Distancias. Metros.	Notas.
		N.	S.		
5	4	122 20	02 20	57.0	
5	6	022 20	142 20	177.0	
6	5	142 20	022 20	177.0	
El punto 6 = 23 del distrito de Monasterio en Puella del Marqués. Itinerario n.º 1 de límites					
Itin. n.º 10 = supiera en punto 46 del distrito de Monasterio en Puente del Arco, y termino en el punto 02 = 25 del itin. n.º 11 (camino de Monasterio a Corallo) = It. termino el camino de Herradura de Monasterio a Guadalupe n.º 10.					
46	1	84 20	264 20	24.0	
1	46	262 45	80 45	24.0	Monasterio y Puente del Arco
1	2	62 15	242 15	88.0	
2	1	242 20	62 20	88.0	
2	2	62 20	242 20	70.0	
2	2	242 20	62 20	70.0	
2	4	15 10	195 10	112.0	
4	2	195 10	15 10	112.0	
4	5	06 15	216 15	102.0	
5	4	216 15	06 15	102.0	
5	6	64 10	244 10	75.0	
6	5	244 10	64 10	75.0	
6	7	20 20	20 20	247.0	

Protomudo



150
156 126
209 266

Estaciones.	Puntos observados.	Rumbos.		Distancias. Metros.	Notas.
		N.	S.		
7	6	200 20	20 20	247 m	
7	8 o s p E	26 15	206 15	86 m	
8	7	206 15	26 15	85 m	
8	9	55 20	205 20	98 m	
9	8	205 20	55 20	98 m	
9	10 o s p E	55 20	205 20	210 m	
10	9	205 20	55 20	210 m	
10	11	58 45	208 45	78 m	
11	10	208 20	58 20	78 m	
11	12	62 20	242 20	90 m	
12	11	242 20	62 20	90 m	
12	Casilla de gemados	150 0	000 0	38 m	
12	Carpas de los Refos	024 20	154 20	47 m	
12	13	42 0	222 0	227 m	
13	12	222 0	42 0	227 m	
13	14	41 45	221 45	157 m	
14	13	221 45	41 45	157 m	
14	15	52 45	202 45	166 m	
15	14	202 45	52 45	166 m	
15	16	48 20	228 20	118 m	
16	15	228 0	48 0	118 m	
16	17	58 15	208 15	241 m	
17	16 - 2 m	208 15	58 15	211 m	
17	18	58 20	208 20	156 m	
18	17	208 0	58 0	156 m	

Metsu

Notas.

Croquis.



Metsu

152 100
157 310 14 287 170 249
147 176

Estaciones	Puntos observados.	Rumbos.		Lecturas en la Estadia.	Distancias. Metros.
		N.	S.		
18	19	64 45	244 45	160,00	
19	18	244 45	64 45	161,00	160,50
19	20 asp E	60 00	240 00	92,00	
20	19	240 20	60 20	92,00	93,00
20	21	60 00	240 00	218,00	
21	20	240 00	60 00	218,00	218,00
21	22 S. p. E	108 15	288 15	78,00	
22	21	288 20	108 20	78,00	78,00
22	23	66 00	246 00	142,00	
23	22 S. p. E	245 20	65 20	142,00	142,00
23	24	92 00	202 00	96,00	
24	23	202 00	92 00	97,00	96,50
24	25	57 15	207 15	62,00	
25	24	207 00	57 00	62,00	62,00
25	26	82 00	262 00	27,00	
26	25	262 00	82 00	27,00	27,00
26	27	51 15	204 15	282,00	
27	26	204 15	51 15	282,00	283,00
27	28	69 20	249 20	216,00	
28	27	249 15	69 15	216,00	216,00
28	29	69 00	249 00	122,00	
29	28	249 00	69 00	122,00	122,00
29	20	47 15	227 15	194,00	
20	29	227 15	47 15	194,00	194,00
20	21	64 00	246 00	165,00	

Protonotario

(12)

Notas.

Croquis.

Protonotario

Estaciones	Puntos observados.	Rumbos.		Lecturas en la Estadia.	Distancias. Metros.
		N.	S.		
26	20	254	64	168,0	
21	22	42	222	269,0	
22	21	222	42	269,0	
El punto 22 = 2 Substitu ^{to} n.º 11 (Camino de Monasterio a Carra- llo).					
Itin. n.º 11 = Empiezo en el punto 233 del declin. de Monasterio en Real de la Jara (Provincia de Sevilla), y termino en el punto 29 = 94 del declin. de Monasterio en Pueblo del Maestro. Determino el camino de herradura de Monasterio a Carra- llo.					
233	1	62	45	242	45 64,0
1	233 del declin. de Moner.	242	45	62	45 64,0
1	2-2 m.	48	228	218,0	
2	1	228	48	220,0	219,0
2	2	54	15	205	15 211,0
2	2	205	20	54	20 210,0
2	4	42	222	112,0	
4	2	222	42	45	45 112,0
4	5	42	222	220,0	
5	4	222	42	222,0	220,0
5	6	42	20	222	20 276,0
6	5	222	20	42	20 274,50
6	7	28	45	218	45 209,0

Trabaja

(19)

Notas.

tercio y Real de la Jara (Provincia de Sevilla)

Croquis.

146286 160224
152 164

Estaciones	Puntos observados.	Rumbos.		Lecturas en la Estadia.	Distancias. — Metros.
		N.	S.		
19	20 u s p e	21	211	99	
20	19	210	20 20	99	90
20	Cortijo de la Loma del	100	45 280 45	60	60
20	24	29	20 219 20	126	
21	20	219	20 29 20	124	125
21	22	29	45 219 45	172	
22	21	219	20 29 20	174	173
22	23	20	20 200 20	75	
23	22	200	45 20 45	75	75
23	24	259	45 179 45	126	
24	23	179	45 259 45	126	126
24	25	8	188	189	
25	24	188	8	189	189
25	26	29	15 205 15	126	
26	25=22 del to	205	15 29 15	126	126
26	27 u s p e	26	20 216 20	198	
27	26	216	20 26 20	198	198
27	28	22	202	176	
28	27	202	45 22 45	176	176
28	29	22	15 202 15	224	
29	28	202	15 22 15	224	224
29	20 u s p e	20	20 200 20	192	
20	29	200	20 20 20	192	192
20	Cortijo de la Loma del	98	45 278 45	125	125
20	21	14	45 194 45	160	

Problemas

Notas.

Croquis. 15

croquis

Problemas

Estaciones	Puntos observados.	Rumbos.		Lecturas en la Estadia.	Distancias. — Metros.
		N.	S.		
21	20 - 2 mts	194 45	14 45	169,0	169,0
21	22	27 0	207 0	222,0	
22	21	207 0	27 0	224,0	222,0
22	20	40 15	220 15	64,0	
22	22	220 0	40 0	64,0	64,0
22	24	20 20	200 20	266,0	
24	20	200 15	20 15	266,0	266,0
24	25	20 15	210 15	156,0	
25	24	210 15	20 15	156,0	156,0
25	26 = sp. 2	22 0	202 0	260,0	
26	25	202 0	22 0	260,0	260,0
26	27	12 20	192 20	54,0	
27	26	192 20	12 20	54,0	54,0
27	28 = sp. 2	22 0	212 0	268,0	
28	27	212 20	22 20	268,0	268,0
28	29	67 20	247 20	122,0	
29	28	247 20	67 20	122,0	122,0

El punto 29 = 94 del delimit. el Monasterio en Puerto del Maestre.

Retinats

Notas.

Croquis.

Retinats

Estaciones	Puntos observados.	Rumbos.		Lecturas en la Estadia.	Distancias. Metros.
		N.	S.		
	Itin. n.º 12 = Superior en el punto 28 del Itin. n.º 11 (Camino de Monesterio a Carallo), y termino en el punto 2 = 98 del declin. de Monesterio con Pueblo del Maestro. Determino el camino de la radura de lo Pueblo del Maestro a Carallo.				
28	1	0	180	51,00	
1	28 del Itin. n.º 11	180	0	51,00	51,00
1	2	206	45 156	45	145,00
2	4 - 2 rds.	156	20 206	20	145,00
2	2	220	45 140	45	194,00
2	2	140	45 220	45	194,00
	El punto 2 = 98 del declin. de Monesterio y Pueblo del Maestro				

Trutson

(17)

Notas.

Croquis.

Trutson

Estaciones	Puntos observados.	Rumbos.		Lecturas en la Estadia.	Distancias. — Metros.
		N.	S.		
	Itin ^o n ^o 13 = Empiezo en el punto 182 del declin ^o de de Monesterio en la pertenencia de Montevideo llamo do Santo-Morice y El Santo, ^{Itinerario n^o 3 de limite} y termino en el punto 182 ^{Itinerario n^o 1 de limite} del declin ^o de Monesterio con Pueblo del Maestre = Determino el camino el herradura de Puebla del Maestre a Santo-Morice.				
182	Cortijo de Montevideo	246	66	0	
182	1	292	112	71	71
1	182 del declin ^o de de	112	292	71	71
1	2	294	114	50	
2	1	114	294	48	48
2	2	295	115	109	
2	2	115	295	109	109
2	Cortijo de Montevideo	228	48	0	
2	4	212	102	186	186
4	2	102	212	186	
4	5	224	154	122	
5	4	154	224	122	122
5	Cortijo de Montevideo	198	18	0	
5	6 = 18 del itin ^o n ^o 17	229	159	42	
6	5	159	229	44	44
6	Molino de Abiel	244	64	22	
6	7	257	117	115	
7	6	117	257	114	114

Protovista

18

Notas.

Monesterio con la pertenencia de Montevideo en la llanura de Santo-Morice y El Santo. Itinerario n^o 3 de limite

Croquis.

Protovista

Estaciones	Puntos observados.	Rumbos.		Lecturas en la Estadia.	Distancias. Metros.
		N.	S.		
7	8	0 20	180 20	109,0	
8	7	180 45	0 45	109,0	100,0
8	9	226 0	146 0	220,0	
9	8	146 0	226 0	220,0	220,0
9	10	224 20	144 20	94,0	
10	9	144 45	224 45	92,0	92,0
10	11	242 20	162 20	92,0	
11	10 a sp e	162 20	242 20	92,0	92,0
11	Molino de Albuja	202 0	22 0	18,0	19,0
11	12	249 0	169 0	76,0	
12	11	169 0	249 0	75,0	75,50
12	10	11 0	191 0	50,0	
12	12	191 0	11 0	50,0	50,0
El punto 12=84 del alfiler de Monestris con Puella del Maestro, itinerario n.º 1 de limite					
Itinerario n.º 14 = Esquero en el punto 11 del itinerario n.º 10					
(Camino de Puella del Maestro a Santa Maria), itinerario en el punto 6 1/2 = 8 del itinerario n.º 10 Camino de Monestris a Guadalcanal = itinerario el camino de herradura llamado Puella de los Vinateros					
11	1=10 del c'	224 0	84 0	85,0	
1	11 del itinerario n.º 10	84 0	224 0	85,0	55,0
1	2	266 45	86 45	40,0	
2	1	86 0	266 0	29,0	29,50
2	2	220 45	82 45	45,0	

prohibido

Notas.

Croquis. 19

The croquis depicts a geographical area with a river on the left and a road on the right. Key features include:

- Rio**: A river flowing from the top left towards the center.
- Camino de Puella**: A road or path running parallel to the river.
- Vincula de los Vinateros**: A boundary or line of demarcation.
- Molino de Albuja**: A mill located near the bottom center.
- Points 1-12**: Markers along the road and river, with associated bearings and distances.
- Other labels**: 'Terr. de Puella del Maestro', 'Ancho de la herradura', and 'Camino de la Rivera de los Vinateros'.

This second croquis shows a different section of the area, with labels such as:

- Camino de Sta. Maria a baralle**: A road or path.
- Vincula de los Vinateros**: A boundary line.
- Molino de Albuja**: The mill, shown in a different orientation.
- Other labels**: 'Camino de la Rivera de los Vinateros' and various points and measurements.

Prohibido

Estaciones	Puntos observados.	Rumbos.		Lecturas en la Estadia.	Distancias. Metros.
		N.	S.		
2	2	50	20	250	250
3	4	274	94	120	120
4	3	90	35	270	120
4	5	261	84	194	194
5	4	84	261	194	194
5	6	289	109	69	69
6	5	109	289	69	69
6	7	275	95	100	100
7	6	95	275	100	100
7	8	297	20	117	202
8	7	117	20	297	202
8	9 (1 s. p. E)	277	97	108	208
9	8	96	15	276	207
9	10	279	99	78	207
10	9 = 96 del itoa. n.º 11	99	279	78	78
10	11	284	104	152	152
11	10	104	284	152	152
11	12	242	62	254	254
12	11	62	242	254	254
12	13	271	91	79	79
12	12	90	270	80	78
12	14	270	90	250	250
13	12	90	270	250	250
14	15	274	94	108	108
15	14	90	270	108	108

Protonotario

Notas.

No se ha determinado la línea que aparece en el croquis en la estación n.º 5 por ser de sencilla mano de labores.

Maestros

Croquis. (20)

No se ha determinado la línea que figura en la estación 5 por su insignificancia

Maestros

Protonotario

Estaciones	Puntos observados.	Rumbos.		Lecturas en la Estadia.	Distancias. Metros.
		N.	S.		
15	16	252 45	62 45	78,00	
16	15	62 45	252 45	78,00	78,00
16	17	282 ~	102 ~	112,00	
17	16	101 20	281 20	114,00	112,80
17	18	252 15	72 15	140,00	
18	17	72 15	252 15	140,00	140,00
18	19	242 15	62 15	117,00	
19	18	62 15	242 15	118,00	117,80
19	20 asp. S.	260 ~	80 ~	199,00	
20	19	79 20	259 20	199,00	199,00
20	21	250 20	70 20	112,00	
21	20	70 20	250 20	112,00	112,00
21	22	208 ~	58 ~	160,00	
22	21	58 20	208 20	161,00	160,50
22	20	206 20	56 20	117,00	
20	22	57 ~	207 ~	116,00	116,80
20	24	220 ~	50 ~	122,00	
24	20	50 20	220 20	122,00	122,00
24	25	240 15	60 15	108,00	
25	24	60 20	240 20	107,00	107,80
25	26	215 20	25 20	70,00	
26	25	25 20	215 20	70,00	70,00
26	27	201 ~	51 ~	177,00	
27	26	50 ~	220 ~	178,00	177,50
27	28	247 20	67 20	177,00	

Robinson

2º Camino
Croquis. 21

Notas.


No se ha alterado
nada de la Vereda
que aparece en el
croquis en la es-
tación 16 por su
insignificancia
por desaparecer
cuando labren
las tierras por
donde pasa

Martín

Robinson

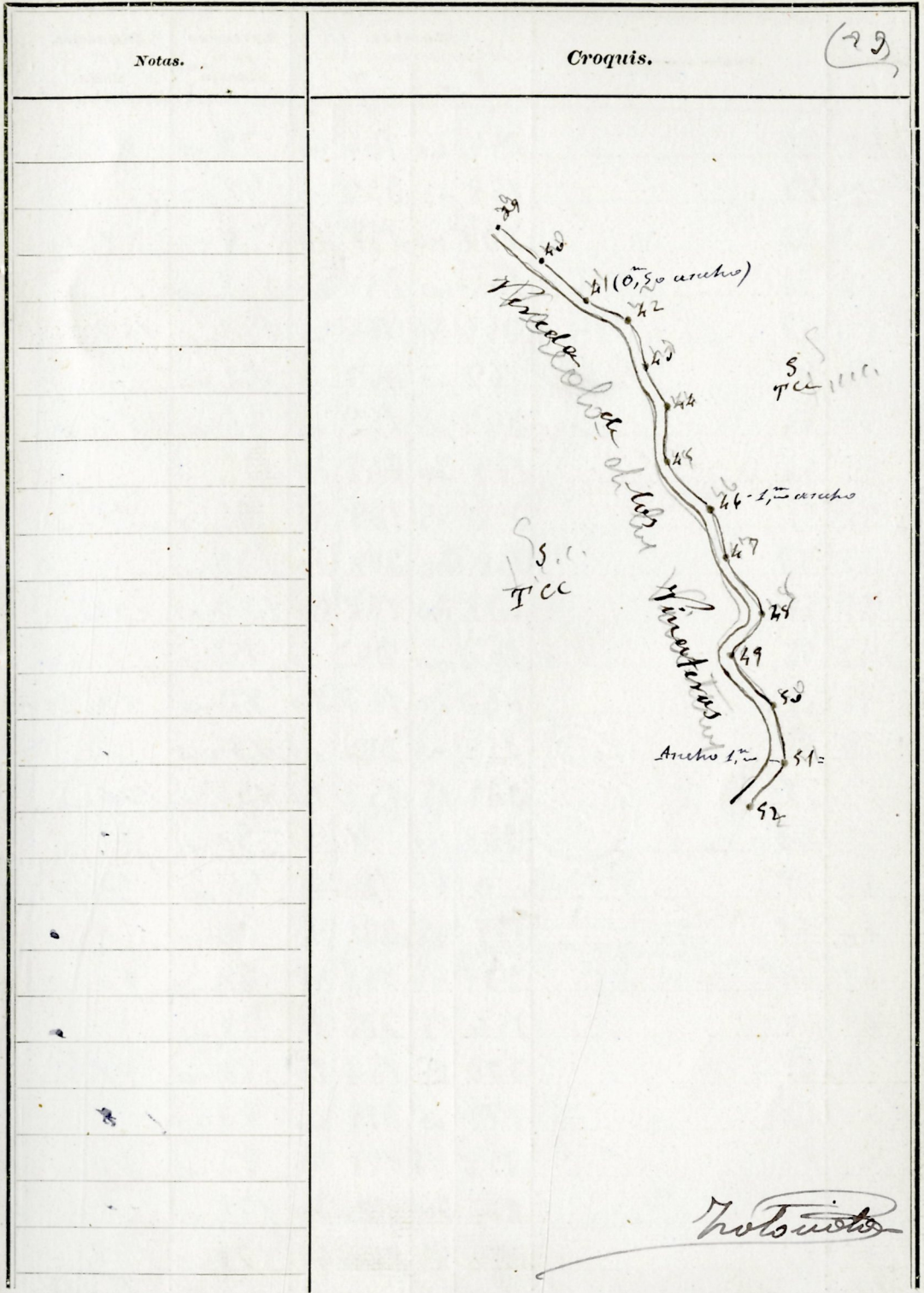
Estaciones	Puntos observados.	Rumbos.		Lecturas en la Estadia.	Distancias. Metros.
		N.	S.		
28	27	68	248	172,0	172,0
28	Contijo del Herranzgo	215	108	21,0	21,0
28	29	220	40	108,0	
29	28	44	204	107,0	107,5
29	20 ^h sp 8	206	26	80,0	
20	29	26	206	80,0	80,0
20	21	215	20	109,0	
21	20	25	215	110,0	109,0
21	22	198	18	109,0	
22	21	18	198	109,0	109,0
22	20	206	15	220,0	
20	22	26	15	220,0	222,5
20	24	208	15	52,0	
04	20	58	15	208,0	52,00
24	25	265	20	85,0	109,0
25	24	85	15	265,0	109,0
25	26	258	0	169,0	
26	25	78	0	258,0	169,50
26	27	246	0	66,0	109,0
27	26	66	0	246,0	109,0
27	28	246	0	66,0	158,0
28	27	66	20	246,0	158,50
28	29	241	20	61,0	282,0
29	28	60	45	240,0	282,0
29	Contijo Clairgo	278	98	68,0	68

Protomela



Estaciones	Puntos observados.	Rumbos.		Lecturas en la Estadia.	Distancias. Metros.
		N.	S.		
29	40	220	40	116,0	
40	29	40	220	117,0	116,50
40	41	224	20	198,0	
41	40 asp 8	44	18	198,0	198,00
41	42	229	49	86,0	
42	41	48	18	86,0	86,00
42	40	218	20	100,0	
43	42	28	18	99,0	99,50
43	44	210	20	41,0	
44	43	20	20	41,0	41,00
44	45	188	18	62,0	
45	44	8	18	61,0	61,50
45	46	220	40	126,0	
46	45	40	45	126,0	126,00
46	47	208	18	88,0	
47	46	28	45	88,0	88,00
47	48	210	20	119,0	
48	47	20	20	120,0	119,50
48	49	162	24	22,0	
49	48	242	16	22,0	32,00
49	50 asp 8	208	28	128,0	
50	49	28	18	128,0	128,00
50	51	188	8	88,0	
51	50	4	20	88,0	88,00
51	52	164	20	29	

Trubstedt



Trubstedt

Estaciones	Puntos observados.	Rumbos.		Lecturas en la Estadia.	Distancias. Metros.
		N.	S.		
52	51	244 w	164 w	29 w	29 w
52	50	158 w	208 w	78 w	78 w
50	52	208 w	158 w	78 w	78 w
52	54	164 w	244 w	149 w	149 w
54	50	244 45	164 85	150 w	149.5 w
54	55	167 w	247 w	81 w	81 w
55	54	247 w	167 w	81 w	81 w
55	56	168 20	248 20	98 w	98 w
56	55	248 45	168 45	98 w	98 w
58	57	158 20	208 20	122 w	122 w
57	56	208 20	158 20	122 w	122 w
57	58	162 w	242 w	82 w	82 w
58	57	242 20	162 20	82 w	82 w
58	59	152 w	202 w	134 w	134 w
59	58	202 15	152 15	134 w	134 w
59	60 sp 8	181 w	1 w	92 w	92 w
60	59	0 45	180 45	90 w	90 w
60	61	151 45	201 45	80 w	80 w
61	60	201 45	151 45	80 w	80 w
61	62	156 15	206 15	79 w	79 w
62	61	206 15	156 15	80 w	79.5 w
62	60	179 w	259 w	82 w	82 w
60	62	258 45	178 45	82 w	82 w
62	64 = 8 del itim ^o no lo	200 20	20 20	178 w	178 w
64	62	20 45	200 45	178 w	178 w

el punto 64 = 8 del itim^o no lo

Retenido

Notas.

Croquis. 24

Retenido

Mo -

Estaciones	Puntos observados.	Rumbos.		Lecturas en la Estadia.	Distancias. — Metros.
		N.	S.		
	restaró 20 de junio de 1897 El Topógrafo P. Vicente Martínez				
	Cuente de Canteo 23 de octubre de 1897 conforme el Jefe de la brigada Mamuel Domínguez				
	Badajoz 28 de diciembre de 1897 Revisado el Jefe de los trabajos de la provincia P. A. M. A. Sánchez				

Notas.	Croquis.
	25