

INSTITUTO GEOGRÁFICO Y ESTADÍSTICO.

75

TRABAJOS TOPOGRÁFICOS.

205497

Bosquejos planimétricos mandados formar por la ley de 24 de agosto y el Real decreto de 29 de diciembre de 1896.

Provincia.

Badajoz

Término municipal.

Maguilla

2.ª Brigada.

Itinerarios con brújula.

Cuaderno núm. *2* (*Referencia de vértices*
e itinerario n.º 50)

Brújula de *Colombi* núm. *238*.

cuya declinación es de *18.º - 0'*

Observador: D. *Par Ponc*



ÍNDICE.

NÚMERO DE LOS ITINERARIOS.	FOLIOS.	NÚMERO DE LOS ITINERARIOS.	FOLIOS.	NÚMERO DE LOS ITINERARIOS.	FOLIOS.
43	1. ^o	51	6	5 ^a	
44	1. ^o	52	7	5 ^a	
45	2. ^o				
46	2. ^o	<i>Don</i>			
47	3. ^o				
48	3. ^o				
49	4. ^o				
50	5	<i>Don</i>			
51	6. ^o				

Notas.

Croquis.

Los valores consignados en la columna "distancias
 horizontales" son los promedios de las lecturas hechas
 en la estación corregidas de inclinación.

Don

Estaciones	Puntos observados.	Rumbos.		Lecturas en la Estadia.	Distancias. — Metros.
		N.	S.		
<p>Vertice n° 43 Referencia del Vertice La Calabara. Campira en el punto 5 del ito n° 4 Camiñ de los Vitancos y Aguaga y terminia en el mencionado vertice</p>					
1	2	254 15	174 15	112,00	
2	1	174 15	254 15	112,00	112,00
2	3	22 45	203 45	180,00	
3	2	203 45	22 45	180,00	180,00
3	4	22 30	202 30	182,00	
4	3	202 30	22 30	182,00	182,00
4	Vertice tierra del ito n° 4		50 161 50		
4 = Vertice Calabara.					
<p>Vertice n° 44 Referencia de los vertices (a) y (b) de la base Campira en el punto 7 del ito 6 Camiñ de Talauca y terminia en el vertice (b) de la base</p>					
1	2	285 30	108 30	101,00	
2	1	108 30	285 30	101,00	101,00
2	3	288 30	108 30	214,00	
3	2	108 30	288 30	214,00	214,00
3	4, 4a (b)	288 30	108 30	208,00	
4	3	108 30	288 30	208,00	208,00

P. J. J.


Notas.	Croquis.
	<p>H° 42</p>
	<p>H° 43</p>

Estaciones	Puntos observados.	Rumbos.		Lecturas en la Estadia.	Distancias. Metros.		
		N.	S.				
<p>46^{to} n^o 47 Referencia del vertice Cerro Gordo Guayra en el punto 17 del 46^{to} n^o 29 (Camino de Abadencia de las Torres y Teruna en el mencionado vertice. vista)</p>							
1	n	103	0	282	0	142,00	
2	1	243	0	103	0	142,00	142,00
2	3 ^a Cerro Gordo	49	20	259	20	126,00	
3	n	254	30	49	20	126,00	126,00
<p>46^{to} n^o 48 Referencia del vertice Sierra de la Vuelta Guayra en el punto 28 del camino con el Campillo de Teruna y Teruna en el vertice mencionada</p>							
1	n	243	48	63	48	150,00	
2	1	63	48	243	48	150,00	150,00
2	3 ^a de la Vuelta	243	48	63	48	150,00	
3	n	63	48	243	48	150,00	150,00
<p>3 = Vertice Sierra de la Vuelta</p>							

Ponce

Notas.

Croquis.




Ponce

Estaciones	Puntos observados.	Rumbos.		Lecturas en la Estadia.	Distancias. Metros.		
		N.	S.				
<p>Atmósfera 49 Referencia del vertice "Las Horcas. Siempre en el punto S del itinerario n.º 5 (Carr. de la Laguna del Moro) y termino en el referido vertice.</p>							
1	2	201	15	121	15	286,00	
2	1	121	15	201	15	286,00	286,00
2	3	310	45	130	45	269,00	
3	2	130	45	310	45	269,00	269,00
3	4	294	30	114	20	261,00	
4	3	114	30	294	20	261,00	261,00
4	8	280	15	100	15	224,00	
5	4	100	15	280	15	224,00	224,00
5	6	269	45	89	45	241,00	
6	5	89	45	269	45	241,00	241,00
6	8 Vertice	259	20	49	20	200,00	
7	6	49	20	259	20	200,00	200,00
<p>7 = Vertice Las Horcas.</p>							

Ponce

Notas.

Croquis.



Ponce

Estaciones	Puntos observados.	Rumbos.		Lecturas en la Estadia.	Distancias. Metros.	
		N.	S.			
	<p>Apdo n.º 50 Empierson en el yacimiento 58 del camino de Hoiguera de Florencia 14 ter. en el punto 14 del límite común con el camino de Florencia de Florencia. Determina parte del arroyo de Botasanos de agua dulce constante con tanto.</p>					
1	2	122	15	302	15	276,00
2	1	302	15	122	15	276,00 275,00
2	3	106	0	286	0	192,00
3	2	286	0	106	0	192,00 192,00
3	13 del límite	194	15	259	15	156,00
13	3	259	15	194	15	156,00 156,00
3	4=14 del límite	92	30	272	30	94,00
4	3	272	30	92	30	94,00 94,00
	<p>4=14 del límite común con Hoiguera de Florencia</p>					


Ponce

Notas.

Croquis.

Camino de Hoiguera de Florencia
 Arroyo de Botasanos
 límite
 límite común
 14 35 del 25
 13 del límite
 Ponce

Estaciones	Puntos observados.	Rumbos.		Lecturas en la Estadia.	Distancias. — Metros.
		N.	S.		
<p>El terreno es de 54. Diferencia de elevación Buena vista</p> <p>Comienza en el punto 54 del itinerario con un con Merlango y termina en el punto 54 de Buena vista.</p>					
1	2	124 45	311 15	250, m	
2	1 y 2 del itinerario	311 15	131 15	250, m	250, m
2	3	112 15	297 15	253, m	
3	2	297 15	112 15	253, m	253, m
3	4	112 2	292 2	232, m	232, m
4	3	292 2	112 2	232, m	232, m
4	5	122 45	312 45	246, m	
5	4	312 45	122 45	246, m	246, m
5	6	137 0	287 0	222, m	
6	5	287 0	137 0	222, m	222, m
6	7	142 15	222 15	254, m	
7	6	222 15	142 15	254, m	254, m
7	8	152 15	312 15	156, m	
8	7	312 15	152 15	156, m	156, m
<p>8 = Vertice Buena vista</p> <p style="text-align: center;">Ponce</p>					



Estaciones	Puntos observados.	Rumbos.		Lecturas en la Estadia.	Distancias. Metros.
		N.	S.		
<p>Ante n.º 52 del perpendicular al vertical en Berton</p> <p>Comenzamos en el p.º de declinacion n.º 11 (y del límite con Amaga) y terminamos en el perpendicular vertical en</p>					
1	2	247 2	67 2	184,0	
2	1	67 2	247 2	184,0	184,0
2	2	229 0	49 0	210,0	
3	2	49 0	229 0	210,0	210,0
3	4	224 0	47 0	256,0	
4	3	47 0	224 0	256,0	256,0
4	5	222 0	42 0	241,0	
5	4	42 0	222 0	241,0	241,0
5	6	224 15	44 15	250,0	
6	5	44 15	224 15	250,0	250,0
6	4	215 0	25 0	180,0	
7	6	25 0	215 0	180,0	180,0
7	8	207 2	27 2	172,0	
8	7	27 2	207 2	172,0	172,0
<p>8 = Vertical Berton</p> <p>Ponce</p>					

Notas.

Caminos de la Laguna del Moro del 11 (del límite)

Croquis.

Maguilla 21 de Diciembre de 1898
 El Topógrafo P.
 Ponce

Berlanga 11 de abril de 1898
 El jefe de la Brigada
 Antonio Vera

Pa

