

Imp. 25

M 4499

INSTITUTO GEOGRÁFICO Y ESTADÍSTICO.

205844

72

TRABAJOS TOPOGRÁFICOS.

Bosquejos planimétricos mandados formar por la ley de 24 de agosto y el Real decreto de 29 de diciembre de 1896.

Provincia.

Badajoz

Término municipal.

Llera

3 de Julio 1899

2

Brigada.

Itinerarios con brújula.

Cuaderno núm. 2 a itinerarios

Brújula de

Aguirre

núm.

279

cuya declinación es de

17° 10'

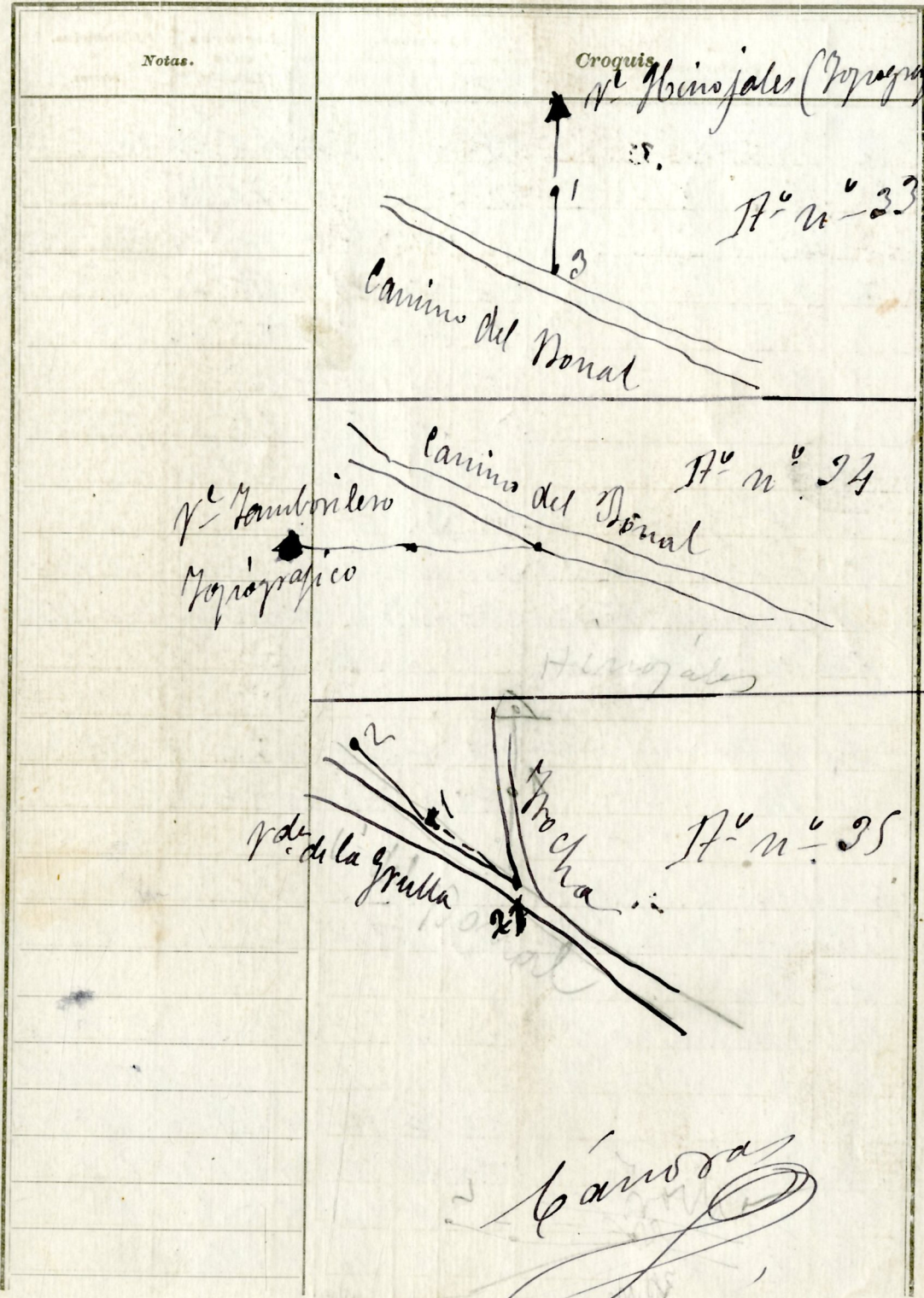
Observador: D.

Juan Cánovas Peres



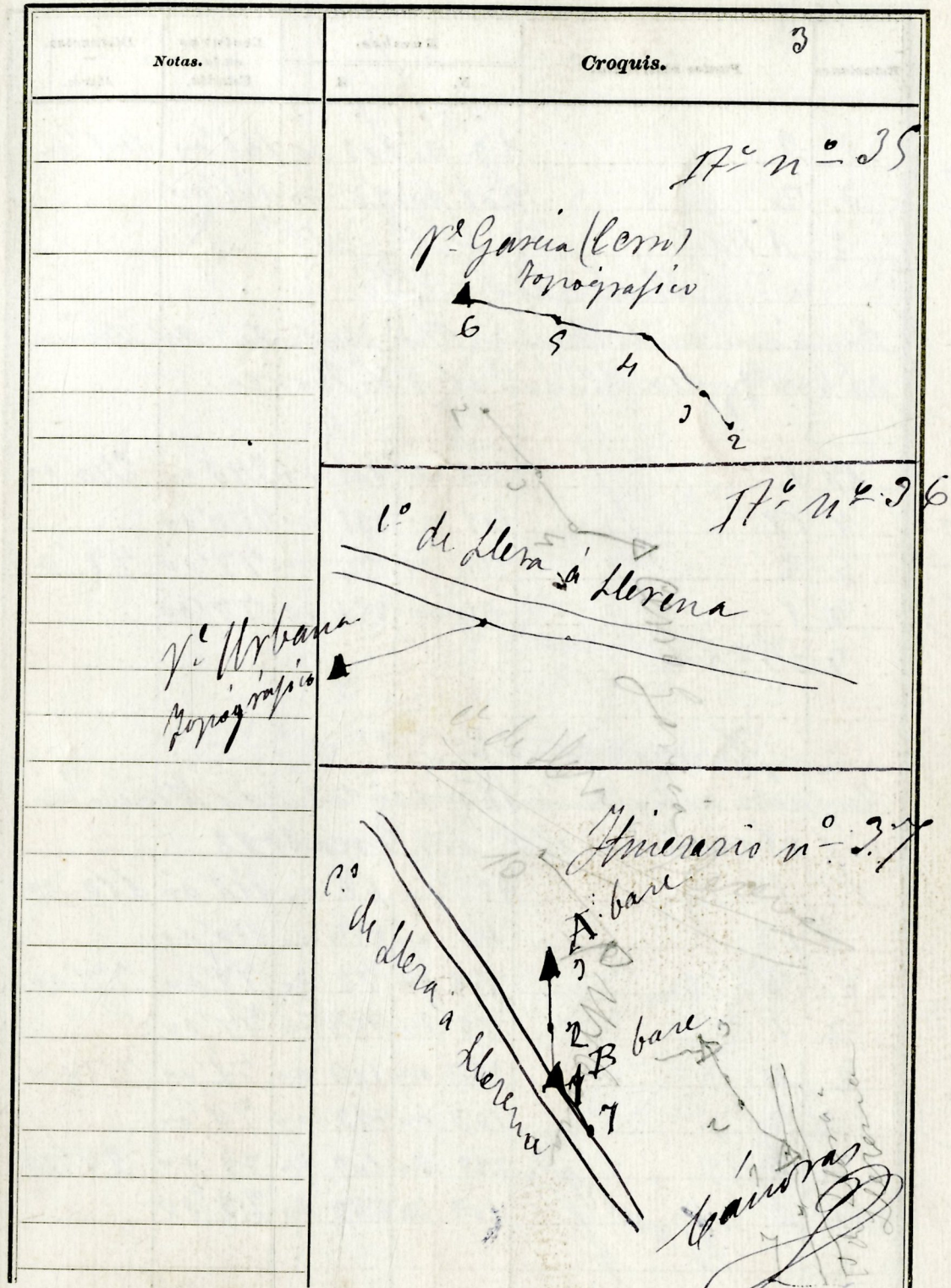
Estaciones	Puntos observados.	Rumbos.		Lecturas en la Estadia.	Distancias. — Metros.
		N.	S.		
Itinerario n° 33: Comienza en el punto 3 + pntada del n° 22 y termina en el N° Hinojales del n° 23 y termina en el N° 2					
3	1	242 20	162 20	225 00	225 00
1	3	162 20	242 20	225 00	
4	2	357 20	177 20	42 00	42 00
2	4	177 20	357 20	42 00	
297					
Itinerario n° 34: Comienza en la estación 21 + pntada del Itinerario 23 y termina en el N° Tamborilero en el N° Tamborilero					
21	1	85 20	265 20	220 00	220 00
1	21	265 20	85 20	220 00	
1	2	85 20	265 20	220 00	220 00
2	1	265 20	85 20	220 00	
n					
Itinerario n° 35: Comienza en la estación 21 + pntada del Itinerario 24 y termina en el N° Tudegar					
21	1	75 20	255 20	190 00	190 00
1	24	255 20	75 20	190 00	
1	2	59 20	239 20	240 00	240 00
2	1	239 20	59 20	240 00	

*El autor*



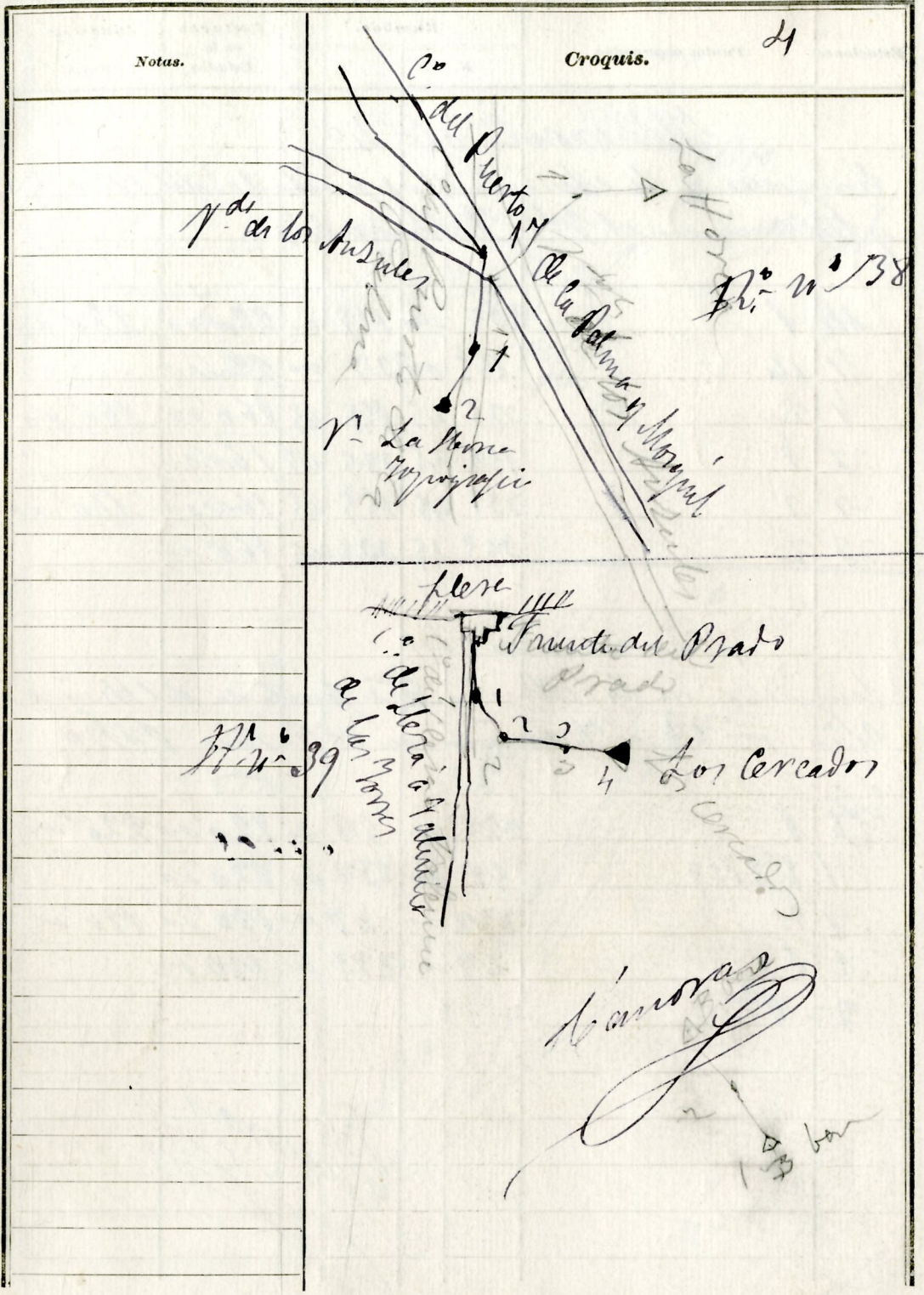
Estaciones	Puntos observados.	Rumbos.		Lecturas en la Estadia.	Distancias. — Metros.
		N.	S.		
22	3	53	233	160'00	160'00
23	2	233	53	160'00	
3	4	53	233	160'00	160'00
4	3	233	53	160'00	
4	5	73	253	218'00	218'00
5	4	253	73	218'00	
5	6	73	253	268'00	268'00
6	5	253	73	268'00	
6 = V.º Garcia					
Itinerario n.º 36: Comienza en la estación 10 + pintada del Itinerario n.º 3 + y termina en el vértice Urbana					
10	1	156	236	300'00	300'00
1	10	236	156	300'00	
Itinerario n.º 37: Comienza en el punto 74 pintado del Itinerario n.º 3 + y termina en el V.º A. Bare					
Referencia de los V.º topográficos A. Bare y B. Bare					
referencia de los V.º A. Bare - B. Bare					
7	1	00	180	210'00	210'00
1	7	180	00	210'00	
11	2	20	15	282'00	282'00
2	1	20	15	282'00	

*Canones*



Estaciones	Puntos observados.	Rumbos.		Lecturas en la Estadia.	Distancias. Metros.
		N.	S.		
2	3	203	203	161'00	161'00
3	2	203	203	161'00	
3	A Pau				
Itinerario n.º 38					
Compasso en la estación 174 puntadas del Nivel					
y se termina en el N.º de la Borda					
17	1	281	101	210'00	210'00
1	17	101	281	210'00	
1	2	254	74	47'00	47'00
2	1	74	254	47'00	
2	N.º Nona				
Itinerario n.º 39					
Compasso en la estación 184 puntadas del Nivel					
y se termina en el N.º Los Cercados					
18	1	228	46	110'00	110'00
1	18	46	228	110'00	
1	2	258	78	47'00	47'00
2	1	78	258	47'00	
2	2	280	100	41'00	41'00
2	2	100	280	41'00	
2	4	289	109	28'00	28'00
4	2	109	289	28'00	

*Mano*



Estaciones	Puntos observados.	Rumbos.		Lecturas en la Estadia.	Distancias. Metros.
		N.	S.		
Itinerario n° 40 Comenzara en la estacion 14 + punta del del 58° 29' S y termina en el N° Notamaly					
14 1		225	as 155	as 220'00	220'00
11 14		155	as 225	as 220'00	
1 2		225	45 155	45 160'00	160'00
22 1		155	45 225	45 160'00	
22 2		225	45 155	45 160'00	160'00
22 2		155	45 225	45 160'00	
Itinerario n° 41 Comenzara en la estacion 14 + punta del del 58° 29' S y termina en el Piste Pello					
58 1		278	20 58	20 220'00	220'00
11 58 29		58	20 278	20 220'00	
1 2		227	as 47	as 180'00	180'00
2 1		47	as 227	as 180'00	
2 1					

Se avisa

Notas.	Croquis.

Se avisa  
S. M.

