

INSTITUTO GEOGRÁFICO Y ESTADÍSTICO.

Numero
110
Hoyas
2

36

TRABAJOS TOPOGRÁFICOS.

205640

Bosquejos planimétricos mandados formar por la ley de 24 de agosto y el Real decreto de 29 de diciembre de 1896.

Provincia.

de
Badajoz

Término municipal.

de
Castuera

3 de Julio 1899

6.^a Brigada.

Zona- 2.^a

Itinerarios con brújula.

Cuaderno núm. 2.

Brújula de Borchhaupt núm. 333

cuya declinación es de 16.^o 41'

Observador: D. Justino Benito Hidalgo

1712

Metros - 97.057

ÍNDICE.

NÚMERO DE LOS ITINERARIOS.	FOLIOS.	NÚMERO DE LOS ITINERARIOS.	FOLIOS.	NÚMERO DE LOS ITINERARIOS.	FOLIOS.
17	1 vuelta	33	10 vueltas		
18	4 vueltas	24	48 v ^o		
19	7 v ^o	25	10 v ^o		
20	10 v ^o	26	48 v ^o		
21	16 v ^o	27	48 v ^o		
22	12 v ^o	28	80 v ^o		
23	19 v ^o	29	18 v ^o		
24	22 v ^o	40	18 v ^o		
25	22 v ^o	41	18 v ^o		
26	25 v ^o	42	51 v ^o		
27	21 v ^o	42	52 v ^o		
28	26 v ^o	44	96 v ^o		
29	29 v ^o	45	59 v ^o		
20	21 v ^o	46	59 v ^o		
21	26 v ^o	47	60 v ^o		
22	29 v ^o	48	60 v ^o		

Memoria

Notas.	Croquis.
1.	
<p><i>Nota - Los valores consignados en la cavieta - "Distancias metros" son los de las secciones hechas en la estadia con ángulos de inclinación.</i></p>	
<p><i>Memoria</i></p>	

Estaciones	Puntos observados.	Rumbos.		Lecturas en la Estadia.	Distancias. Metros.		
		N.	S.				
<i>Itinerario n° 17</i>							
<i>Comienza en el punto 14 del itinerario n° 1 - Perimetro del pueblo de Cartuera y termina en el punto 18 del itinerario n° 18 Camino de las Lumbres - Determina el camino de las 4e jares de serradura.</i>							
84	1	22	30	202	20	44,50	44,50
1	84 del itinerario n° 1	202	20	22	20	44,50	44,50
1	2	344	20	164	20	46,00	46,00
2	1	164	00	244	00	46,00	46,00
2	3	202	20	122	20	143,00	143,00
3	2	122	20	302	30	143,00	143,00
3	4	236	00	56	00	86,00	86,00
4	3	56	20	236	20	86,00	86,00
4	5 = 1 del itinerario n° 10	211	20	21	20	47,00	47,00
5	4	21	20	211	20	47,00	47,00
5	6	323	00	143	00	81,00	81,00
6	5	143	00	323	00	81,00	81,00
6	7	238	20	158	20	168,00	168,00
7	6	158	20	338	20	168,00	168,00
7	8	329	20	149	20	224,00	224,00
8	7	149	00	329	00	224,00	224,00
8	9	353	00	173	00	121,00	121,00
9	8	173	20	353	20	121,00	121,00
9	10 Señal de pda	324	20	154	20	79,00	79,00
10	9	154	20	324	20	79,00	79,00

2078 *Rovira*

Notas.	Croquis.
	<i>Itinerario n° 17</i>
	<i>Rovira</i>

Estaciones	Puntos observados.	Rumbos.		Lecturas en la Estadia.	Distancias. Metros.		
		N.	S.				
10	11	288	30	108	20	61,00	61,00
11	10	108	20	288	20	61,00	61,00
11	12 señal a pda	221	20	141	20	171,00	170,00
12	11	141	20	221	20	171,00	170,00
12	13	321	00	141	00	56,00	56,00
12	12	141	00	221	00	56,00	56,00
12	14	322	20	152	20	172,00	172,00
14	13	152	00	322	00	172,00	172,00
14	A Casa del Higueral	248	20	68	20	220,00	220,00
A	14	68	20	248	20	220,00	220,00
14	B Casa de la Huerta	271	00	91	00	298,00	298,00
B	14	91	00	271	00	298,00	298,00
14	15	289	20	149	20	173,00	173,00
15	14	149	00	289	00	173,00	173,00
15	16 señal a pda	399	20	159	20	296,00	296,00
16	15	160	00	260	00	296,00	296,00
16	17	388	20	158	20	190,00	190,00
17	16	158	20	388	20	190,00	190,00
17	18 señal a pda	384	00	154	00	109,00	109,00
18	17	154	00	384	00	109,00	109,00
18	19	304	20	124	20	204,00	204,00
19	18	125	00	305	00	204,00	204,00
19	20	329	20	159	20	98,00	98,00
20	19	160	00	240	00	98,00	98,00
20	21	321	00	151	00	190,00	190,00

5990
 7 Ponion

5

Notas.

Croquis.

Itinerario n° 17

(2.º 2.º)

Ponion

Estaciones	Puntos observados.	Rumbos.		Lecturas en la Estadia.	Distancias. Metros.
		N.	S.		
21	20	151	221	190,00	190,00
21	20 estaca B. pda	219	199	192,00	192,00
22	21	140	220	192,00	192,00
22	22	297	119	67,00	67,00
22	22 B	119	297	67,00	67,00
22	24	219	199	168,00	168,00
24	22	197	217	168,00	168,00
24	25	284	104	129,00	129,00
25	24	104	284	129,00	129,00
25	26	271	91	192,00	192,00
26	25	91	271	192,00	192,00
26	C-Casa de la Francesa	217	127	66,00	66,00
C	26	127	217	66,00	66,00
26	27	260	80	90,00	90,00
27	26	80	260	90,00	90,00
27	28	290	110	66,00	66,00
28	27	110	290	66,00	66,00
28	29	292	112	161,00	161,00
29	28	112	292	161,00	161,00
29	20 estaca B. pda	202	122	47,00	47,00
20	29	122	202	47,00	47,00
20	21	277	97	184,00	184,00
21	20	97	277	184,00	184,00
H=18 del itinerario n° 17				764	

Boixy

4

Croquis.

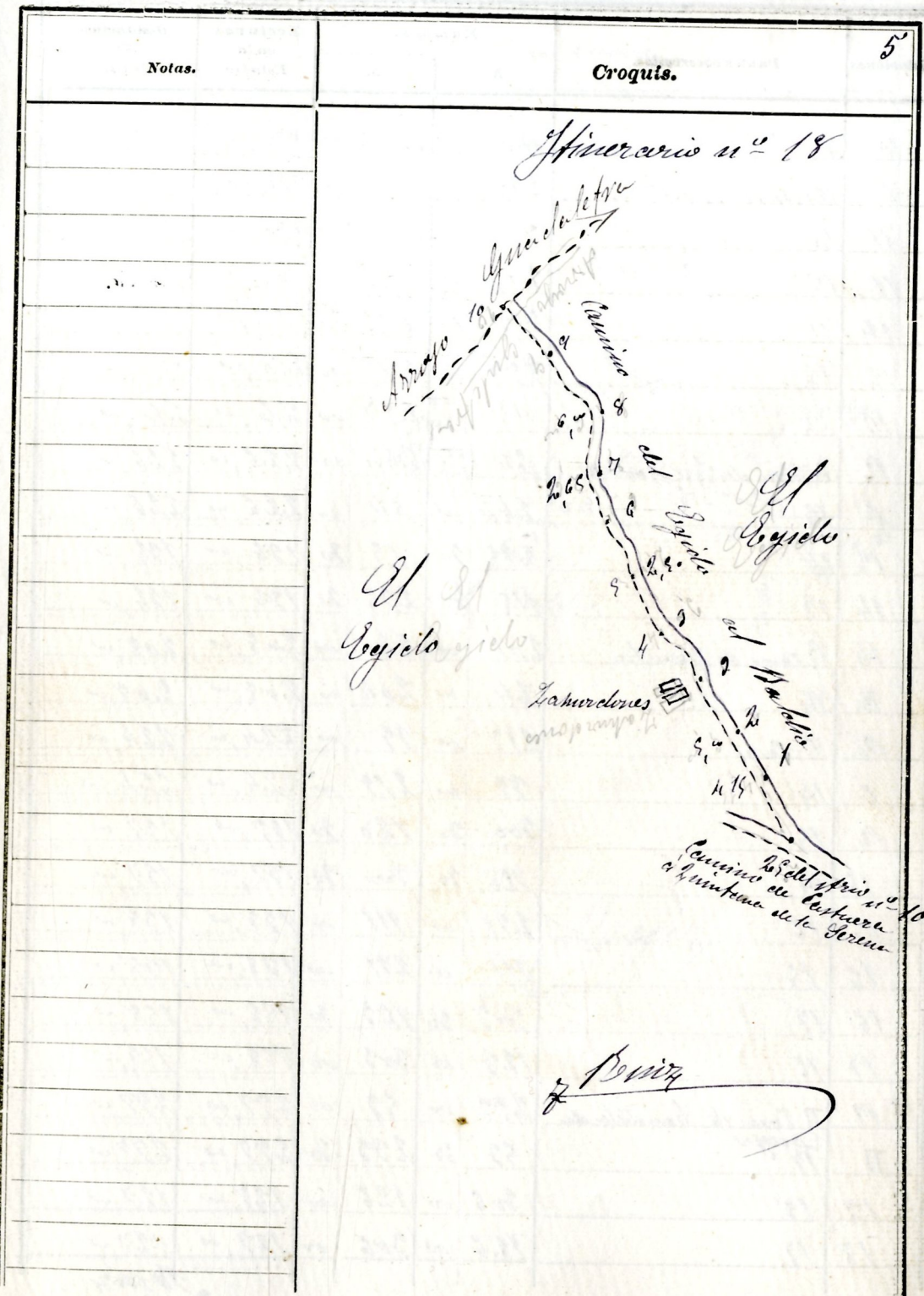
Itinerario n° 17

The sketch map shows a route starting from the bottom left, labeled 'Camino de los Arroyos de los Cumbres'. It proceeds through several points with distances marked: 190, 192, 192, 67, 67, 168, 168, 129, 129, 192, 192, 66, 66, 90, 90, 66, 66, 161, 161, 47, 47, 184, 184. The route ends at 'Boixy' at the bottom right. Other landmarks include 'Casa de la Francesa' and 'Hojares'. A note at the bottom left of the sketch says 'H=18 del itinerario n° 17'.

Boixy


Estaciones	Puntos observados.	Rumbos.		Lecturas en la Estadia.	Distancias. — Metros.
		N.	S.		
Itinerario n° 18					
Comienza en el punto 25 del itinerario n° 10 Camino de Castuera a Guisatena de la Serena y termina en el punto 25 del itinerario n° 16 Camino de Malpartida de la Serena a Campuñario.					
Deposición al Camino del Ejército al Maldis. Se comienza a caminar hasta el punto 20 y desde este punto al final se herradura					
25	1	246	166	87	87,00
1	2	166	246	87	87,00
1	2 1/2	322	152	156	156,00
2	1	153	323	156	156,00
2	3	327	157	184	184,00
3	2	158	328	184	184,00
3	4	370	150	142	142,00
4	3	150	370	142	142,00
4	5	381	151	201	201,00
5	4	151	381	201	201,00
5	6	342	163	113	113,00
6	5	163	342	113	113,00
6	7	328	158	150	150,00
7	6	158	328	150	150,00
7	8	257	177	112	112,00
8	7	177	257	112	112,00
8	9	224	144	238	238,00
9	8	144	224	238	238,00
9	10 señal a poca	320	140	177	177,00

Benita



Estaciones	Puntos observados.	Rumbos.		Lecturas en la Estadia.	Distancias. — Metros.		
		N.	S.				
10	9	140	20	220	20	177, w	177, w
10	11 Estaca Felipe	277	00	97	00	191, w	191, w
11	10	97	00	277	00	191, w	191, w
11	12	293	20	113	20	85, w	85, w
12	11	113	20	293	20	85, w	85, w
12	13	297	00	117	00	210, w	210, w
12	12	117	00	297	00	210, w	210, w
13	A Casa de José Gallego	64	00	244	00	226, w	226, w
A	13	244	00	64	00	226, w	226, w
13	14	295	20	115	20	194, w	194, w
14	13	115	20	295	20	194, w	194, w
14	B Casa de Quintan	204	00	204	00	208, w	208, w
B	14	204	00	204	00	208, w	208, w
14	C-Casa	219	00	99	00	224, w	224, w
C	14	99	00	219	00	224, w	224, w
14	15	300	20	120	20	197, w	197, w
15	14	120	20	300	20	197, w	197, w
15	16	291	00	111	00	138, w	138, w
16	15	111	00	291	00	138, w	138, w
16	17	303	20	123	20	158, w	158, w
17	16	123	00	303	00	158, w	158, w
17	D Casa de Casilda de Diego	233	00	53	00	297, w	297, w
D	17	53	20	233	20	297, w	297, w
17	18	306	00	126	00	127, w	127, w
18	17	126	00	306	00	127, w	127, w

277
 &
 Novitz



Estaciones	Puntos observados.	Rumbos.				Lecturas en la Estadia.	Distancias. Metros.
		N.		S.			
18	19	292	20	112	20	112,00	112,00
19	18	113	00	293	00	112,00	112,00
19	20	302	20	122	20	150,00	150,00
20	19	123	00	303	00	150,00	150,00
20	21	269	00	89	00	49,00	49,00
21	20 señal a polo	89	00	269	00	49,00	49,00
21	22	221	20	41	20	74,00	74,00
22	21	41	00	221	00	74,00	74,00
22	23	250	00	70	00	119,00	119,00
23	22	70	00	250	00	119,00	119,00
23	24	300	20	120	20	112,00	112,00
24	23	120	20	300	20	112,00	112,00
24	25	300	20	120	20	102,00	102,00
25	24	121	00	301	00	102,00	102,00
25	26	308	00	128	00	102,00	102,00
26	25	128	00	308	00	102,00	102,00
26	27	303	20	123	20	158,00	158,00
27	26	124	00	304	00	158,00	158,00
27	28	332	20	152	20	193,00	193,00
28	27	152	20	332	20	193,00	193,00
28 =	22 del itinerario n° 16					4492	
						4146	
						4133	
						7120	

Benitez

Notas.	Croquis.
	7
	Itinerario n° 18
	Benitez

Estaciones	Puntos observados.	Rumbos.		Lecturas en la Estadia.	Distancias. Metros.
		N.	S.		
Itinerario n° 19					
Empieza en el punto 25 de la línea límite común a los términos municipales de Castuera y de Quintana de la Serena y termina en el punto 29 del itinerario n° 19 camino de las Cumbres. Determina el camino del Monte. Comienza hasta el punto 20 y desde este punto al final de la redire.					
25	1	104	70	284	27,00
1	25 del límite con Quintana de la Serena	284	70	104	27,00
1	2	97	00	277	150,00
2	1	277	00	97	150,00
2	3	124	00	304	127,00
3	2	304	70	124	127,00
3	4	101	70	281	112,00
4	3	281	70	101	112,00
4	5	112	00	292	84,00
5	4	292	70	112	84,00
5	6	251	00	71	280,00
6	5	71	70	251	280,00
6	7	81	70	261	156,00
7	5	261	70	81	156,00
7	8	121	00	301	123,00
8	7	301	00	121	123,00
8	9	119	70	279	134,00
9	8	279	70	119	134,00
9	10 = 15 del itinerario n° 16	141	00	221	48,00

248 / 1000

Notas.

Croquis.

Itinerario n° 19

Estaciones	Puntos observados.	Rumbos.		Lecturas en la Estadia.	Distancias. — Metros.
		N.	S.		
10	9	221	141	48,00	48,00
10	11	122	202	68,00	48,00
11	10 = 15 del sitio n° 16	202	122	68,00	68,00
11	12	119	299	146,00	146,00
12	11	299	119	146,00	146,00
12	12	121	201	121,00	121,00
12	12	201	121	121,00	121,00
12	14	112	292	69,00	69,00
14	12	292	112	69,00	69,00
14	15	119	299	147,00	147,00
15	14	299	119	147,00	147,00
15	16	69	249	90,00	90,00
16	15	249	69	90,00	90,00
16	17	180	0	81,00	81,00
17	16	0	180	81,00	81,00
17	18	170	850	94,00	94,00
18	17	250	170	94,00	94,00
18	19	129	209	165,00	165,00
19	18	209	129	165,00	165,00
19	20 = final de jornada	128	208	164,00	164,00
20	19	208	128	164,00	164,00
20	21	120	210	162,00	162,00
21	20	210	120	162,00	162,00
21	22	130	210	154,00	154,00
22	21	210	130	154,00	154,00

2004
Hosira

Notas.	Croquis.
	Itinerario n° 19

Estaciones	Puntos observados.	Rumbos.		Lecturas en la Estadia.	Distancias. — Metros.
		N.	S.		
22	22	128	208	170,00	170,00
22	22	208	128	170,00	170,00
22	24	125	205	185,00	185,00
24	22	205	125	185,00	185,00
24	25	124	204	94,00	94,00
25	24	204	124	94,00	94,00
25	26	127	207	102,00	102,00
26	25	207	127	102,00	102,00
26	27	144	224	180,00	180,00
27	26	224	144	180,00	180,00
27	28	150	230	125,00	125,00
28	27	230	150	125,00	125,00
28	29	142	222	92,00	92,00
29	28	222	142	92,00	92,00
29	20 30	159	229	116,00	116,00
20	29	229	159	116,00	116,00
20	21 30	157	227	126,00	126,00
21	20	227	157	126,00	126,00
21	22	96	276	48,00	48,00
22	21	276	96	48,00	48,00
22	23	145	225	122,00	122,00
23	22	225	145	122,00	122,00
23	24	129	209	144,00	144,00
24	23	209	129	144,00	144,00
24	25	146	226	207,00	207,00

8505
Houier

10

Croquis.

Itinerario n° 19

Houier

Estaciones	Puntos observados.	Rumbos.		Lecturas en la Estadia.	Distancias. - Metros.
		N.	S.		
25	24	226	20	146	207,00
25	26	162	20	242	228,00
26	25	242	20	162	228,00
26	27 señal opda	154	00	294	145,00
27	26	294	00	154	145,00
27	28	127	00	217	241,00
28	27	217	20	127	241,00
28	29	141	00	221	150,00
29	28	220	20	140	150,00
29	40 señal opda	106	20	286	120,00
40	29	286	20	106	120,00
40	41	62	00	242	45,00
41	40	242	00	62	45,00
41	= 22 del itinerario n° 19				10590
Itinerario n° 20					
Comienza en el punto 12 del itinerario n° 17 continua de los tejares y termina en el punto 42 del itinerario n° 17 finis de la puente de Cantabria. Determina el punto de los tejares. De hora de hora en el punto 6 y de este punto al final de la carrera					
12	1	156	00	326	202,00
1	12 del itinerario n° 17	326	00	156	202,00
1	2	154	20	324	152,00
2	1	324	20	154	152,00
2	2	153	20	322	202,00

2 Nov 1874

Notas.	Croquis.
	11
	Itinerario n° 19
	<p>Itinerario n° 19 sketch map showing points 25, 26, 27, 28, 29, 40, 41 and landmarks like 'Cumbre de las Cumbres', 'Arroyo', 'Cueca', 'Carriz', 'Carriz', 'Carriz', 'Carriz'.</p>
	Itinerario n° 20
	<p>Itinerario n° 20 sketch map showing points 12, 1, 2 and landmarks like 'Los tejares'.</p>
	<i>2 Nov 1874</i>

Estaciones	Puntos observados.	Rumbos.		Lecturas en la Estadia.	Distancias. Metros.
		N.	S.		
				872	
2	2	222	20	152	202, w
2	3	142	w	222	ov 145, w
4	2	222	w	142	w 145, w
4	5	172	20	252	20 124, w
5	4	252	20	172	20 124, w
5	6	155	w	225	w 92, w
6	5	225	w	155	w 92, w
6	7	211	20	21	20 47, w
7	6	21	20	211	20 47, w
7	8	185	20	5	20 50, w
8	7	5	20	185	20 50, w
8	9	166	ov	246	w 121, w
9	8	246	w	166	w 121, w
9	10	146	20	226	20 120, w
10	9	226	w	146	20 120, w
10	11	152	w	222	w 80, w
11	10	222	w	152	w 80, w
11	12	144	20	224	20 116, w
12	11	224	20	144	20 116, w
12	12	126	20	306	20 47, w
12	12	206	20	126	20 47, w
12	14	90	w	270	w 57, w
14	12	270	w	90	w 57, w
14 = 42 del itrio n° 1					

Notas.

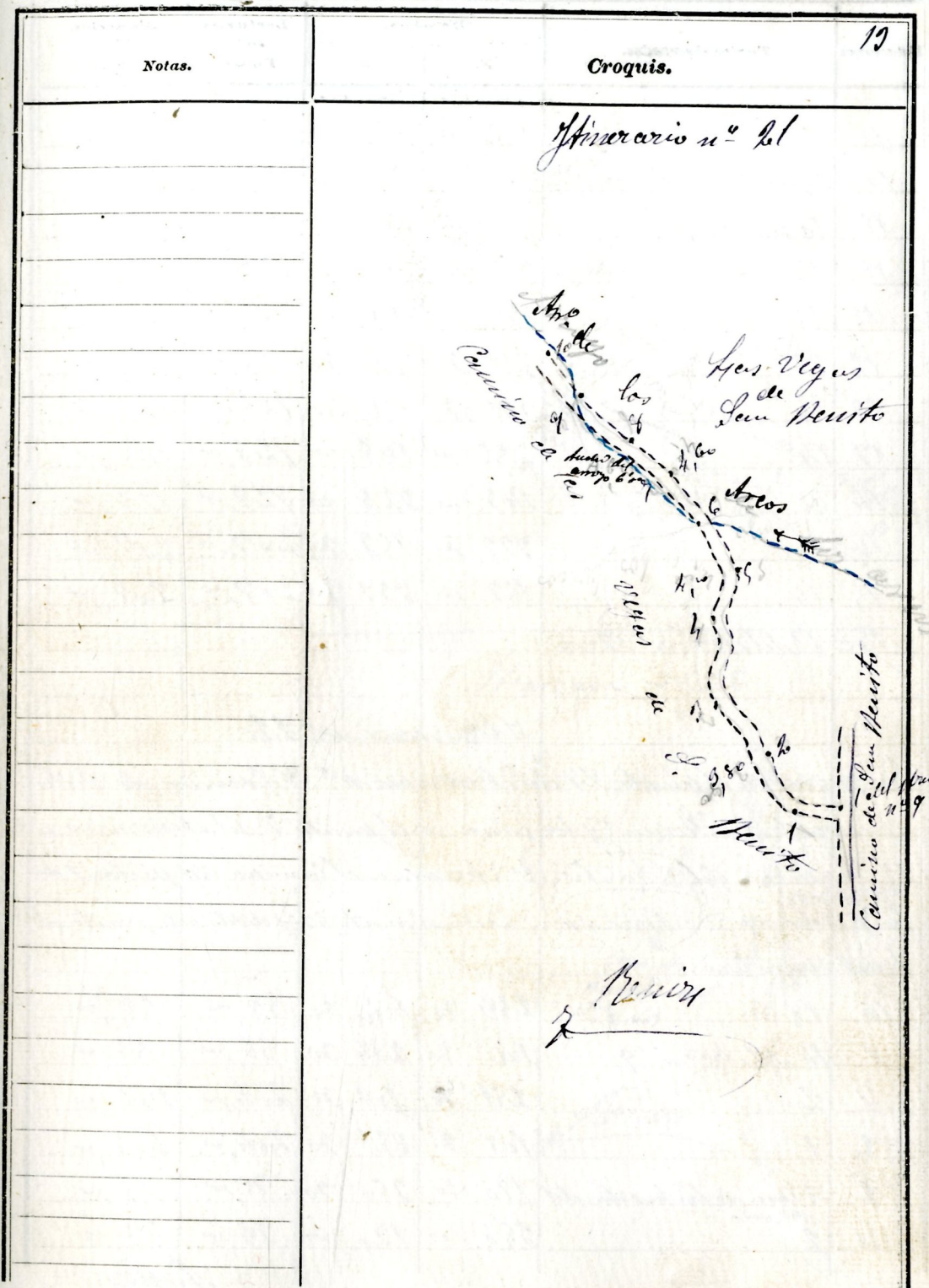
18

Croquis.

Hessing

Estaciones	Puntos observados.	Rumbos.		Lecturas en la Estadia.	Distancias. Metros.
		N.	S.		
<i>Itinerario n° 21</i>					
<i>Empiezo en el punto 1 del itinerario n° 9 Camino de San Benito y termino en el punto 17 del itinerario n° 17 Camino de los Peñones. Determino el camino de las Vegas de San Benito. e estructura</i>					
1	1	291	111	74,00	74,00
1	1 del itinerario n° 9	111	291	74,00	74,00
1	2	356	176	74,00	74,00
2	1	176	256	74,00	74,00
2	2	241	161	168,00	168,00
2	2	161	241	168,00	168,00
2	3	250	170	140,00	140,00
4	2	170	250	140,00	140,00
4	5	12	197	81,50	81,50
5	4	197	12	81,50	81,50
5	6	228	148	220,00	220,00
6	5	148	228	220,00	220,00
6	7	225	145	161,00	161,00
7	6 <i>Peñales ped.</i>	146	226	161,00	161,00
7	8	294	114	140,00	140,00
8	7	114	294	140,00	140,00
8	9	211	171	208,00	208,00
9	8	171	211	208,00	208,00
9	10	222	142	61,00	61,00

2550
Henry




Estaciones	Puntos observados.	Rumbos.		Lecturas en la Estadia.	Distancias. Metros.		
		N.	S.				
				8550			
10	9	142	20	222	20	61,00	61,00
10	11	201	20	121	20	88,00	88,00
11	10 <i>señal 11 pda</i>	121	20	201	20	88,00	88,00
11	12	219	00	179	00	168,00	168,00
12	11	199	00	219	00	168,00	168,00
12	12	211	20	171	20	128,00	128,00
12	12	121	20	211	20	128,00	128,00
12	14	228	00	148	00	128,00	128,00
14	12	148	00	228	00	128,00	128,00
14	15	227	20	157	20	207,00	207,00
15	14	157	20	227	20	207,00	207,00
15	17 del aprío n° 17					4646	2070
<i>Itinerario n° 26</i>							
Comienza en el punto 14 del itinerario n° 9 Camino de Villa Nueva de la Peruvia y termina en el punto 7 del itinerario n° 9 Camino del Chantre. Determina el camino del pastoril de la piedad - De herre dura hasta el punto 63 y desde este punto al final Carretero							
14	1	284	20	104	20	88,00	88,00
1	14 del aprío n° 9	104	20	284	20	88,00	88,00
1	2	281	20	101	20	204,00	204,00
2	1	101	20	281	20	204,00	204,00
2	A Casa de la muerte del prado	170	20	250	20	78,00	78,00
A	2	250	00	170	00	78,00	78,00

645 *Novia*

Notas.	Croquis.
	14
	<i>Itinerario n° 26</i>
	<i>Itinerario n° 26</i>
	<i>Novia</i>


Estaciones	Puntos observados.	Rumbos.		Lecturas en la Estadia.	Distancias. Metros.		
		N.	S.				
2	2	201	20	121	20	164,00	164,00
2	2	121	20	201	20	164,00	164,00
2	4	258	20	78	20	122,00	122,00
4	2	78	20	258	20	122,00	122,00
4	5	272	20	92	20	108,00	108,00
5	4	94	00	274	00	108,00	108,00
5	6	207	00	127	00	281,00	281,00
6	5	127	00	207	00	281,00	281,00
6	7 <i>señal 11 p de</i>	284	20	104	20	80,00	80,00
7	6	104	20	284	20	80,00	80,00
7	8	245	00	165	00	164,00	164,00
8	7	165	00	245	00	164,00	164,00
8	9	221	20	151	20	122,00	122,00
9	8	152	00	222	00	122,00	122,00
9	10	254	00	174	00	85,00	85,00
10	9	174	20	254	20	85,00	85,00
10	11	12	20	192	20	165,00	165,00
11	10	192	20	12	20	165,00	165,00
11	12	11	00	191	00	76,00	76,00
12	11	191	00	11	00	76,00	76,00
12	13	245	20	165	20	105,00	105,00
13	12	166	00	246	00	105,00	105,00
13	14	220	20	140	20	89,00	89,00
14	13	140	20	220	20	89,00	89,00
14	15 <i>señal 11 p de</i>	215	20	125	20	128,00	128,00

9920
2 *Positiv*



Estaciones	Puntos observados.	Rumbos.				Lecturas en la Estadia.	Distancias. - Metros.
		N.		S.			
15	14	195	20	215	20	12.8, ∞	12.8, ∞
15	16	221	20	141	20	72, ∞	72, ∞
16	15	141	20	221	20	72, ∞	72, ∞
16	17	222	∞	152	∞	160, ∞	160, ∞
17	16	152	20	222	20	160, ∞	160, ∞
17	18	259	20	179	20	156, ∞	156, ∞
18	17	179	20	259	20	156, ∞	156, ∞
18	19	221	∞	151	∞	188, ∞	188, ∞
19	18	151	20	221	20	188, ∞	188, ∞
19	2.0	220	∞	140	∞	120, ∞	120, ∞
2.0	19	179	20	219	20	120, ∞	120, ∞
2.0	2.1	259	∞	179	∞	72, ∞	72, ∞
2.1	2.0	179	∞	259	∞	72, ∞	72, ∞
2.1	2.2	216	20	176	20	114, ∞	114, ∞
2.2	2.1	176	20	216	20	114, ∞	114, ∞
2.2	2.2	214	∞	174	∞	125, ∞	125, ∞
2.2	2.2	174	∞	214	∞	125, ∞	125, ∞
2.2	2.4	214	20	174	20	124, ∞	124, ∞
2.4	2.2	175	∞	215	∞	124, ∞	124, ∞
2.4	2.5	292	∞	112	∞	72, ∞	72, ∞
2.5	2.4	112	∞	292	∞	72, ∞	72, ∞
2.5	2.6	208	20	128	20	106, ∞	106, ∞
2.6	2.5	128	20	208	20	106, ∞	106, ∞
2.6	2.7	222	∞	152	∞	80, ∞	80, ∞
2.7	2.6	152	∞	222	∞	80, ∞	80, ∞

6828 7 Henrich

Notas.	Croquis.
	16
	Fineraxis u ^o 22
	
	Henrich

Estaciones	Puntos observados.	Rumbos.		Lecturas en la Estadia.	Distancias. Metros.
		N.	S.		
27	28	288	w 108	96,00	96,00
28	27	108	w 288	96,00	96,00
28	29	290	no 110	79,00	79,00
29	28	110	no 290	79,00	79,00
29	20 señal 17 pda	260	no 80	95,00	95,00
20	29	80	w 260	95,00	95,00
20	21	283	w 107	114,00	114,00
21	20	107	w 283	114,00	114,00
21	22 señal 14 pda	276	no 96	71,00	70,00
22	21	96	no 276	71,00	70,00
22	27	276	w 96	77,00	77,00
27	22	96	w 276	77,00	77,00
22	24 señal 14 pda	270	no 90	117,00	117,00
24	22	90	no 270	117,00	117,00
24	25 señal 14 pda	29	w 209	77,00	77,00
25	24	209	w 29	77,00	77,00
25	26 señal 14 pda	286	no 106	127,00	127,00
26	25	106	no 286	127,00	127,00
26	27	202	w 122	67,00	67,00
27	26	122	w 202	67,00	67,00
27	28	294	no 114	89,00	89,00
28	27	114	no 294	89,00	89,00
28	29	297	w 117	155,00	155,00
29	28	117	w 297	155,00	155,00
29	40	222	w 142	125,00	125,00

9197
Benito

Notas.	Croquis.
	17
	Mercurio n.º 22
	<i>Benito</i>

Estaciones	Puntos observados.	Rumbos.		Lecturas en la Estadia.	Distancias. - Metros.
		N.	S.		
40	39	142	222	117,0	117,0
40	41	224	144	117,0	117,0
41	40	144	224	117,0	117,0
41	42 = 29 del otro	217	127	105,0	105,0
42	41	127	217	105,0	105,0
42	42	229	149	98,0	98,0
42	42	149	229	98,0	98,0
42	44	241	161	64,0	64,0
44	42	162	242	64,0	64,0
44	45	228	158	91,0	91,0
45	44	158	228	91,0	91,0
45	46	217	127	97,0	97,0
46	45	127	217	97,0	97,0
46	47	216	126	122,0	122,0
47	46	126	216	122,0	122,0
47	48	215	125	110,0	110,0
49	47	125	215	110,0	110,0
48	49	212	122	111,0	111,0
49	48	122	212	111,0	111,0
49	50 = 24 del otro	271	91	62,0	62,0
50	49	91	271	62,0	62,0
50	51	274	94	92,0	92,0
51	50	94	274	92,0	92,0
51	52	262	82	156,0	156,0
52	51	82	262	156,0	156,0

Hoy

Notas.

Croquis.

Itinerario n.º 2.º

Caminos del Pastoral de la

Caminos


Chambre

Niadre

Hoy


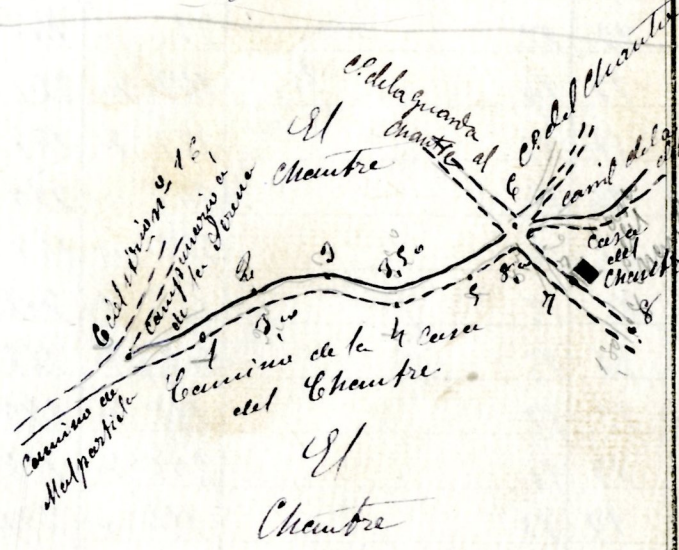
Estaciones	Puntos observados.	Rumbos.		Lecturas en la Estadia.	Distancias. — Metros.		
		N.	S.				
52	57	209	20	129	20	102,00	102,00
57	52	129	20	209	20	102,00	102,00
57	54	299	00	119	00	108,00	108,00
54	57	119	00	299	00	108,00	108,00
54	55	207	20	127	20	60,00	60,00
55	54	127	20	207	20	60,00	60,00
55	56	289	00	109	00	168,00	168,00
56	55	109	00	289	00	168,00	168,00
56	57 <i>Finca de S. J. de</i>	292	20	112	20	126,00	126,00
57	56	112	20	292	20	126,00	126,00
57	58	298	00	118	00	178,00	178,00
58	57	118	00	298	00	178,00	178,00
58	59	215	20	125	20	67,00	67,00
59	58	126	00	216	00	67,00	67,00
59	60 <i>estaca B. J. de</i>	294	20	114	20	151,00	151,00
60	59	114	20	294	20	151,00	151,00
60	61	277	00	97	00	84,00	84,00
61	60	97	00	277	00	84,00	84,00
61	62	265	20	85	20	172,00	172,00
62	61	86	00	266	00	172,00	172,00
62	62 = <i>170 de la finca de S. J. de</i>	269	20	89	20	102,00	102,00
62	62	89	00	269	00	102,00	102,00
62	64	264	20	84	20	78,00	78,00
64	62	84	20	264	20	78,00	78,00
64	65	246	00	66	00	110,00	110,00

14692 2/10/07



Estaciones	Puntos observados.	Rumbos.		Lecturas en la Estadia.	Distancias. - Metros.
		N.	S.		
65	64	66	00	246	110,00
65	66	277	00	92	228,00
66	65	97	00	277	228,00
66 = 7 del Itinerario n° 19				15258	
				7679	
<i>Itinerario n° 20</i>					
Comienza en el punto 6 del Itinerario n° 16 Camino de Malpartida de la Serena a Campanario y termina en el punto 6 del Itinerario n° 14 Camino del Pastoril de la Piedra... Determina el Camino de la Casa del Chaufre - Carretero hasta el punto 6 y desde este punto al final de barrado					
6	7	67	00	247	92,00
7	6 del Itinerario n° 16	247	00	67	92,00
1	2	90	00	220	99,00
2	1	220	00	90	99,00
2	2	64	00	244	184,00
2	2	247	00	67	184,00
2	4	97	00	277	150,00
4	2	277	00	97	150,00
4	5	77	00	257	178,00
5	4	257	00	77	178,00
5	6 Señal apoda	67	00	247	68,00
6	5	247	00	67	68,00
6	7 Señal, de	145	00	225	56,00
7	6	225	00	145	56,00
7	8	201	00	201	69,00

16597 *Ponny*

Notas.	Croquis.
	20
	<i>Itinerario n° 20</i>
	
	<i>Itinerario n° 20</i>
	
	<i>Ponny</i>

Estaciones	Puntos observados.	Rumbos.		Lecturas en la Estadia.	Distancias. Metros.
		N.	S.		
8	78	701	701	65,00	65,00
8	9	147	327	191,00	191,00
9	8	227	147	191,00	191,00
9	10	140	200	124,00	124,00
10	9	320	140	124,00	124,00
10	11	102	282	55,00	55,00
11	10	282	102	55,00	55,00
11	12	126	206	97,00	97,00
12	11	206	126	97,00	97,00
12	11	140	320	105,00	105,00
12	12	220	140	105,00	105,00
12	14	147	327	196,00	196,00
14	12	327	147	196,00	196,00
14	15	147	227	79,00	79,00
15	14	227	147	79,00	79,00
15	16	122	202	120,00	120,00
16	15	202	122	120,00	120,00
16	17	118	298	121,00	121,00
17	16	298	118	121,00	121,00
17	18	114	294	124,00	124,00
18	17	294	114	124,00	124,00
18	19 = 45 del 19 de junio	122	202	77,00	77,00
19	18	302	122	77,00	77,00
19	20	128	208	84,00	84,00
20	19	208	128	84,00	84,00

4482
 de
 Hovier

21

Notas.

Croquis.

Mineraria n.º 23

Hovier

Estaciones	Puntos observados.	Rumbos.		Lecturas en la Estadia.	Distancias. Metros.
		N.	S.		
20	21	145	325	128, w	128, w
21	20 <i>Quel 12 pda</i>	325	145	128, w	128, w
21	22	191	211	106, w	106, w
22	21	211	191	106, w	106, w
22	22	122	202	126, w	126, w
22	22	302	122	126, w	126, w
22	24	120	210	84, w	84, w
24	22	210	120	84, w	84, w
24	25	126	206	122, w	122, w
25	24	206	126	122, w	122, w
25	26	128	208	118, w	118, w
26	25	208	128	118, w	118, w
26	27	116	296	89, w	89, w
27	26	296	116	89, w	89, w
27	28	122	202	82, w	82, w
28	27	202	122	82, w	82, w
28	29	111	291	92, w	92, w
29	28	291	111	92, w	92, w
29	20 <i>estaca 12 pda</i>	140	220	114, w	114, w
30	29	220	140	114, w	114, w
30	31	122	202	118, w	118, w
31	30	202	122	118, w	118, w
31	32	122	212	94, w	94, w
32	31	212	122	94, w	94, w
32	33	166	246	68, w	68, w

1122
Peruiz

22

Notas.

Croquis.

Itinerario n.º 22

Chautra

Camino de la Base del Chautra

Cerro de Ingauaco

Cerro de Ingauaco

Cerro de Ingauaco

Peruiz

Estaciones	Puntos observados.	Rumbos.		Lecturas en la Estadia.	Distancias. Metros.
		N.	S.		
22	22	246	200	166	68, w
22	24	180	220	108	108, w
24	22	320	180	108	108, w
24	25	164	244	20	176, w
25	24	344	20	164	176, w
25	26	199	229	122	122, w
26	25	329	20	199	122, w
26	27	170	250	20	142, w
27	26	350	20	170	142, w
27	28	176	256	20	206, w
28	27	356	20	176	206, w
28	29	188	228	20	92, w
29	28	328	20	188	92, w
29 = 2.º del itinerario n.º 2.º				890	
Itinerario n.º 2.º					
Comienza en el punto 18 del itinerario n.º 2.º Camino del pastoril de la piedra y termina en el punto 19 del itinerario n.º 9 Camino de Villanueva al la Serena. Deprimera el Carril del Egijillo - De segunda hasta el punto 5 y desde este punto al fin de Carrifero					
18	1	119	299	20	82, w
1	18 del itinerario n.º 2.º	299	119	20	82, w
4	2	128	208	20	180, w
2	1	208	128	20	180, w
2	3	128	218	20	168, w

629
 & Novia

Notas.	Croquis.
5.º	<p style="text-align: right;">Itinerario n.º 2.º</p>
4.º	
4.º	
4.º	
	<p style="text-align: right;">Itinerario n.º 4</p>
	<p>Novia</p>

Estaciones	Puntos observados.	Rumbos.		Lecturas en la Estadia.	Distancias. — Metros.
		N.	S.		
3	2	218	178	165,00	165,00
3	4	150	220	98,00	98,00
4	2	220	150	98,00	98,00
4	5	170	210	85,00	85,00
5	4	210	170	85,00	85,00
5	6	145	205	265,00	265,00
6	5	205	145	265,00	265,00
6	7	151	221	222,00	222,00
7	6	221	151	222,00	222,00
7 = 19 del itinerario n.º 9				1954	
				222	
Itinerario n.º 5					
Comienza en el punto 5 del itinerario n.º 4 Carri del Espiolo					
y termina en el punto 22 del itinerario n.º 10 Camino de Castuera a Quintana de la Serena. — Determina el Carri del Espiolo camino Carretes.					
8	1	277	97	120,00	120,00
1	8 del Itrio n.º 4	97	277	120,00	120,00
1	2 = 15 del Itrio n.º 22	275	95	172,00	172,00
2	1	96	276	172,00	172,00
2	3	271	91	157,00	157,00
2	2	91	271	157,00	157,00
2	4	244	64	164,00	164,00
4	2	64	244	164,00	164,00
4	5	289	109	159,00	159,00

1405
P. Benito

Notas.	Croquis.
	21
	Itinerario n.º 4
	Itinerario n.º 5
	P. Benito

Estaciones	Puntos observados.	Rumbos.		Lecturas en la Estadia.	Distancias. — Metros.
		N.	S.		
				1409	
5	4	109	289	159,00	159,00
5	6	294	114	110,00	110,00
6	5	114	294	110,00	110,00
6	7	271	91	170,00	170,00
7	6	91	271	170,00	170,00
7	8	256	76	159,00	159,00
8	7	76	256	159,00	159,00
8	9	271	91	76,00	76,00
9	8	91	271	76,00	76,00
9	10 Estaca Hipódromo	297	59	298,00	297,00
10	9	59	297	298,00	297,00
10	11 = 2da del it ^{no} 12	242	62	149,00	149,00
11	10	62	242	149,00	149,00
11	12 = 4a del it ^{no} 19	241	61	45,00	45,00
12	11	61	241	45,00	45,00
12	17	202	22	176,00	175,00
17	12	22	202	176,00	175,00
17	14	194	14	248,00	248,00
14	17	14	194	248,00	248,00
14	15	212	22	110,00	110,00
15	14	22	212	110,00	110,00
15	16	196	16	79,00	79,00
16	15	16	196	79,00	79,00
16	17	200	20	91,00	91,00
17	16	20	200	91,00	91,00

4226 Porion

25

Croquis.

Itinerario n° 25

3°

2°

El Cajilillo

El Cajicho

Camino del Cuadro

Camino de los Cuadros

Camino de los Cuadros

El Cajilillo

El Cajicho

Porion

Estaciones	Puntos observados.	Rumbos.		Lecturas en la Estadia.	Distancias. Metros.
		N.	S.		
17	18	199	70	196	126
18	17	19	70	196	126
18 = 2 ^a del itinerario n ^o 10					
Itinerario n ^o 26					
Comienza en el punto 28 de la línea límite común a los términos municipales de Castuera y de Quintana de la Serena y termina en el punto 6 del itinerario n ^o 19 camino de Quintana de la Serena al Chautre					
28	1	87	ω	267	178
1	28 del límite con Quintana de la Serena	267	ω	87	178
1	2	90	20	270	102
2	1	270	ω	90	102
2	2	71	ω	251	240
2	2	251	ω	71	240
2 = 6 del itinerio n ^o 19					
Itinerario n ^o 27					
Comienza en el punto 2 ^a del itinerario límite común a los términos municipales de Castuera y de Quintana de la Serena y termina en el punto 4 de este mismo itinerario n ^o 27. Determina el camino de la fuente de la era - Herrodure					
2 ^a	1	126	ω	706	261
1	2 ^a del límite con Quintana de la Serena	706	ω	126	261
1	2	126	ω	300	160

Rovira

Notas.	Croquis.
	26
	<p style="text-align: center;">Itinerario n^o 26</p>
	<p style="text-align: center;">Itinerario n^o 27</p>

Estaciones	Puntos observados.	Rumbos.		Lecturas en la Estadia.	Distancias. — Metros.
		N.	S.		
2	1	202	120	160	160
2	2	126	216	149	149
2	2	216	196	149	149
2	4	160	240	240	240
4	2	210	160	240	240
El punto 4 se encuentra a un metro de la esquina Sudoest del Crocon titulado de la era.					
Itinerario n° 28					
Comienza en el punto 16 de la línea límite común de los términos municipales de Castuera y de Quintana de la Serena y termina en el punto 53 del itinerario n° 9 Camino de Castuera a Villanueva de la Serena. Determina hasta el punto 10 el camino de la Guardia al Chantre desde el punto 10 al punto final el camino del Chantre a Villanueva de la Serena					
		101	281	102	102
1	16 del límite con Quintana de la Serena	281	101	102	102
1	2	107	287	226	226
2	1	287	107	226	226
2	2	109	289	161	161
2	2	289	109	161	161
2	4	91	271	92	92
4	2	271	91	92	92
4	5	146	326	42	42
5	4	326	146	42	42
5	6 = 4 del Itin n° 16	107	287	172	172
6	5	287	107	172	172

1894
Bonin

27

Notas.

Croquis.

Itinerario n° 27

Itinerario n° 28

Camino de terminación por este itinerario es carretero

Bonin

Estaciones	Puntos observados.	Rumbos.		Lecturas en la Estadia.	Distancias. — Metros.
		N.	S.		
<i>Itinerario n° 29</i>					
<i>Comienza en el punto 10 del itinerario n° 28 Camino del Maun</i>					
<i>pre a la Guardia y termina en el punto 10 del itinerario n°</i>					
<i>10 Camino de San Mateo a Chachura (1° parte)</i>					
<i>Determina el Carril de la casa del Obispo - Carretera</i>					
1		♦			
10	1	97	277	39,00	69,00
1	10 del it. n° 28	277	97	69,00	69,00
1	2	122	202	170,00	170,00
2	1	202	122	170,00	170,00
2	2	71	251	128,00	128,00
2	2	251	71	128,00	128,00
2	4	92	272	109,00	108,00
4	2	272	92	109,00	108,00
4	5	82	262	89,00	89,00
5	4	262	82	89,00	89,00
5	6	92	272	142,00	142,00
6	5	272	92	142,00	142,00
6	7	77	257	124,00	124,00
7	6	257	77	124,00	124,00
7	8	79	259	169,00	169,00
8	7	259	79	169,00	169,00
8	9	84	264	128,00	128,00
9	8	264	84	128,00	128,00
9	10 cerca Espel	107	287	128,00	128,00

Reservado

30

Croquis.

Itinerario n° 29

al Obispo

Camino de la Casa del Obispo

El Obispo

1250

Reservado

10

2710


Estaciones	Puntos observados.	Rumbos.		Lecturas en la Estadia.	Distancias. — Metros.
		N.	S.		
10	9	287	107	128,00	128,00
10	11 = 86 del itinerario n.º	127	207	46,00	46,00
11	10	207	127	46,00	46,00
11	12	127	212	152,00	152,00
12	11	212	127	152,00	152,00
12	12	120	210	176,00	176,00
12	12	210	120	176,00	176,00
12	14	82	262	24,50	24,50
14	12	262	82	24,50	24,50
14 = 40 del itinerario n.º 12				3444 1722	

Bonin

Notas.	Croquis.
	<p style="text-align: right;">H</p> <p style="text-align: center;">Itinerario n.º 29</p> <p style="text-align: center;">Bonin</p>


Estaciones	Puntos observados.	Rumbos.		Lecturas en la Estadia.	Distancias. — Metros.		
		N.	S.				
<i>Itinerario n° 70</i>							
Comienza en el punto 51 = M.C. de la línea férrea común a los términos municipales de Castuera y de Esparragosa de la Serena y termina en el punto 46 del itinerario n° 1 jurisdicción del pueblo de Castuera. — Determina el camino de Sevilla — Carretera terminada el 1° de Agosto.							
51	1	54	20	274	20	200,00	200,00
1	51 del punto con Esparragosa de la Serena	274	20	54	20	200,00	200,00
1	2	64	00	244	00	57,00	57,00
2	1	264	00	64	00	57,00	57,00
2	2	209	00	209	00	146,00	146,00
2	2	209	00	209	00	146,00	146,00
2	4	47	20	227	20	192,00	192,00
4	2 puntos pda	228	00	48	00	192,00	192,00
4	5	84	20	264	20	108,00	108,00
5	4	264	20	84	20	108,00	108,00
5	6	39	20	219	20	112,00	112,00
6	5	219	20	39	20	112,00	112,00
6	7	47	00	227	00	190,00	190,00
7	6	227	00	47	00	190,00	190,00
7	8	70	00	250	00	141,00	141,00
8	7	250	00	70	00	141,00	141,00
8	9	51	20	271	20	126,00	126,00
9	8	271	00	51	00	126,00	126,00
9	10	26	00	206	00	101,00	101,00

Itinerario




Estaciones	Puntos observados.	Rumbos.		Lecturas en la Estadia.	Distancias. Metros.
		N.	S.		
10	9	206	26	101,00	101,00
10	11 <i>Estaca H. pda</i>	49	229	52,00	52,00
11	10	229	49	52,00	52,00
11	12	26	216	79,00	79,00
12	11	216	26	79,00	79,00
12	12	18	198	91,00	91,00
12	12	198	18	91,00	91,00
13	14	28	218	278,00	278,00
14	12	218	28	278,00	278,00
14	15	207	207	179,00	179,00
15	14	208	28	179,00	179,00
15	16 <i>Estaca H. pda</i>	41	221	208,00	208,00
16	15	221	41	208,00	208,00
16	17 <i>Estaca H. pda</i>	21	211	174,00	174,00
17	16	211	21	174,00	174,00
17	18 <i>A Fuente y abrevadero del campo</i>	152	222	42,00	42,00
17	17	222	152	42,00	42,00
17	18	28	208	115,00	115,00
18	17	208	28	115,00	115,00
18	19	46	226	198,00	198,00
19	18	226	46	198,00	198,00
19	20 <i>Estaca H. pda</i>	25	215	179,00	179,00
20	19	215	25	179,00	179,00
20	21	20	200	185,00	185,00
21	20	200	20	185,00	185,00

606 *Novia*



Estaciones	Puntos observados.	Rumbos.		Lecturas en la Estadia.	Distancias. — Metros.
		N.	S.		
24	22	147	227	58,00	58,00
24	25	51	271	106,00	106,00
25	24	271	51	106,00	106,00
25	A Casa de la Puente de la Venta	145	225	78,00	78,00
B	25	225	145	78,00	78,00
25	26	64	244	80,00	80,00
26	25	244	64	80,00	80,00
26	C Casa de Antonio Parra	152	222	121,00	121,00
C	26	222	152	121,00	121,00
26	27	26	216	240,00	240,00
27	26	216	26	240,00	240,00
27	28	29	219	191,00	191,00
28	27	219	29	191,00	191,00
28	29	51	271	220,00	220,00
29	28	271	51	220,00	220,00
29	D Casa de Meduira	219	179	99,00	99,00
D	29	179	219	99,00	99,00
29	E Casa de José Colorado	109	289	165,00	165,00
E	29	289	109	165,00	165,00
29	40 Arroyo de la Peña	26	216	274,00	274,00
40	29	216	26	274,00	274,00
40	41	42	222	248,00	248,00
41	40	222	42	248,00	248,00
41	42	48	228	220,00	220,00
42	41	228	48	220,00	220,00

14068 *Posura*



Estaciones	Puntos observados:	Rumbos.		Lecturas en la Estadia.	Distancias. — Metros.
		N.	S.		
<i>Itinerario n° 21</i>					
Comienza en el punto 46 del itinerario n° 1 Perimetro del pueblo de Castuera y termina en el punto 56 de la línea límite común de los terminos municipales de Castuera y de Malpartida de la Serena. Determina la Carretera de Herreruela a Castuera.					
46	1	210	22	150	160
1	46 del itinerario n° 1	32	212	160	160
1	2	195	15	122	122
2	1	15	195	122	122
3	3	194	14	200,00	200
2	2	14	194	200	200
2	4	268	88	27	27
4	2	88	268	27	27
4	5 = 29 del Itinerario n° 20	205	125	122	122
5	4	125	205	122	122
5	6	204	126	110	110
6	5	126	204	110	110
6	7	207	127	89	89
7	6	127	207	89	89
7	8	215	125	122	122
8	7	125	215	122	122
8	9	261	81	102	102
9	8	81	261	102	102
9	605	284	104	66	66

196 *Herreruela*

97

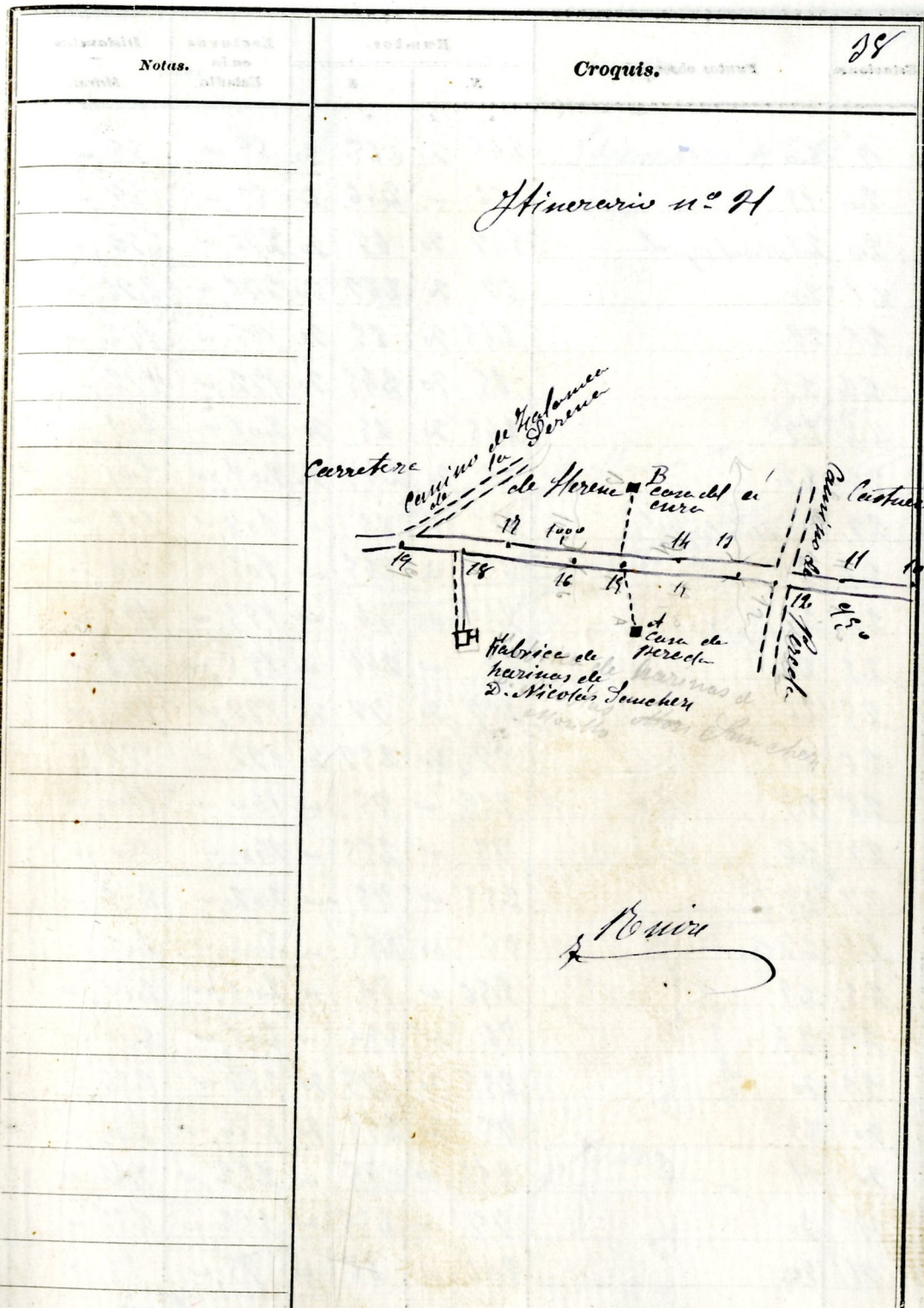
Itinerario n° 21

Los anchos se han tomado según el terreno apropiado para la construcción. La carretera es de 2° orden y tiene un ancho constante de 7 metros.

Herreruela

Estaciones	Puntos observados.	Rumbos.		Lecturas en la Estadia.	Distancias. — Metros.
		N.	S.		
10	9	104	w 284	w 66	66
10	11	274	no 94	no 208	208
11	10	94	no 274	no 208	208
11	12	277	w 97	w 194	194
12	11	97	w 277	w 194	194
12	13	275	w 95	w 42	42
13	12	95	w 275	w 42	42
13	14	268	no 88	no 177	177
14	13	88	no 268	no 177	177
14	15	252	w 72	w 216	216
15	14	72	w 252	w 216	216
15	A Casa de P. de	150	no 220	no 128	128
A	15	220	no 150	w 128	128
15	B Casa del cura	254	w 174	w 115	115
B	15	174	no 254	no 115	115
15	16	252	w 72	w 62	62
16	15	72	w 252	w 62	62
16	17	270	no 90	no 244	244
17	16	90	no 270	no 244	244
17	18 <i>Almud. Esp. de</i>	246	no 66	no 122	122
18	17	66	no 246	no 122	122
18	II <i>Fabrica de Harinas de</i> <i>Nicolas Sanchez</i>	189	w 9	w 72	72
II	18	9	w 189	w 72	72
18	19	247	w 67	w 170	170
19	18	67	w 247	w 170	170

Novia



Estaciones	Puntos observados.	Rumbos.		Lecturas en la Estadia.	Distancias. Metros.		
		N.	S.				
19	20	245	20	69	20	89,00	89,00
20	19	66	W	246	W	89,00	89,00
20	21	247	20	67	20	276,00	276,00
21	20	67	20	247	20	276,00	276,00
21	22	245	20	65	20	172,00	172,00
22	21	65	20	245	20	172,00	172,00
22	23	245	20	65	20	201,00	201,00
23	22	65	20	245	20	201,00	201,00
23	24	245	W	65	W	108,00	108,00
24	23	65	W	245	W	108,00	108,00
24	25	244	W	64	W	195,00	195,00
25	24	64	W	244	W	195,00	195,00
25	26	257	20	79	20	177,00	177,00
26	25	79	20	257	20	177,00	177,00
26	27	255	W	75	W	140,00	140,00
27	26	75	W	255	W	140,00	140,00
27	28	255	W	75	W	202,00	202,00
28	27	75	W	255	W	202,00	202,00
28	29	256	W	76	W	201,00	201,00
29	28	76	W	256	W	201,00	201,00
29	30	255	20	75	20	284,00	284,00
30	29	75	20	255	20	284,00	284,00
30	31	255	W	75	W	252,00	252,00
31	30	75	W	255	W	252,00	252,00
31	32	246	W	66	W	95,00	95,00

1012 2 Ponir

Notas.	Croquis.
	99
	Itinerario n.º 21

Estaciones	Puntos observados.	Rumbos.		Lecturas en la Estadia.	Distancias. Metros.
		N.	S.		
22	21	65	20	249	249,00
22	22	244	00	64	264,00
22	22	64	00	244	264,00
22	24	244	20	64	274,00
24	22	64	20	244	274,00
24	25	260	00	80	288,00
25	24	80	00	260	288,00
25 = 5h de la línea límite común a los terrenos de Castuera y de Malpartida de la Serena.					
Itinerario n.º 22.					
Comienza en el punto 59 de la línea límite común a los terrenos municipales de Castuera y de Malpartida de la Serena y termina en el punto 26 del itinerario n.º 21 Carretera de Herencia a Castuera. Determina el camino de Castuera a Talavera de la Serena - Carretera. (1ª parte)					
31	1	77	00	257	257,00
1	57 del límite con Malpartida de la Serena	257	00	77	268,00
1	2	67	20	247	166,00
2	1	247	00	67	166,00
2	2	79	20	259	112,00
2	2	259	20	79	112,00
2	4	86	20	266	208,00
4	2	266	20	86	208,00
4	5	77	20	257	128,00
5	4	257	20	77	128,00
5	6	72	00	252	228,00

190
200

40

Notas.

Croquis.

Itinerario n.º 21

Itinerario n.º 22

200

Estaciones	Puntos observados.	Rumbos.		Lecturas en la Estadia.	Distancias. Metros.
		N.	S.		
6	5	252	72	225,0	225,0
6	7	67	247	206,0	206,0
7	6	247	67	206,0	206,0
7	8	68	248	261,0	261,0
8	7	248	68	261,0	261,0
8	9	69	249	172,0	172,0
9	8	249	69	172,0	172,0
9	10	56	276	112,0	112,0
10	9	276	56	112,0	112,0
10 - Pto del Itinerario n° 31					
Itinerario n° 33					
Comienza en el punto 14 del Itinerario n° 31 Carretera de Herrera a Castuera y termina en el punto 8 del Itinerario n° 20 Camino de Troche de los tejares. Determina el Camino de Halaunc de la Serena a Castuera (2ª parte) Carretera					
14	11	51	291	280,0	280,0
1	14 del Itinerario n° 21	291	51	280,0	280,0
1	A Casas de Montemayor	7	189	199,0	199,0
A	1	189	7	199,0	199,0
1	2	62	242	140,0	140,0
2	1	242	62	140,0	140,0
2	B Casa de Jorillo	1	181	87,0	87,0
1	2	181	1	87,0	87,0
2	3	67	247	72,0	72,0

2076
Herrera

Notas.	Croquis.
	41
	Itinerario n° 22
	Carretera de Herrera a Castuera
	10 - Pto del Itinerario n° 21
	Camino de Castuera
	a Halaunc de la Serena (1ª parte)
	6 7 8 9
	10 - Pto del Itinerario n° 21
	Itinerario n° 23
	Carretera de Herrera a Castuera
	19 del Itinerario n° 21
	Carretera de Herrera a Castuera
	Casas de Montemayor
	Casa de Jorillo
	Camino de Halaunc de la Serena
	1 de 215 a Castuera
	Herrera

Estaciones	Puntos observados.	Rumbos.		Lecturas en la Estadia.	Distancias. — Metros.		
		N.	S.				
8	9	267	20	87	20	86,00	86,00
9	8	87	20	267	20	86,00	86,00
9	10	262	00	82	00	126,00	126,00
10	9	82	00	262	00	126,00	126,00
10	11	292	20	112	20	79,00	79,00
11	10	112	20	292	20	79,00	79,00
11 = 6 del Itinerario n.º 32				292			
Itinerario n.º 35							
Comienza en el punto 21 del Itinerario n.º 31 Carretera de Alora							
y termina en el punto 8 de la línea límite con							
los terminos municipales de Castuera y Esparragosa							
de la Sierra. Determina el camino de los Cuadrados. De he							
rección							
1	1	279	00	59	00	92,00	92,00
1	2	59	00	279	00	92,00	92,00
1	2	206	20	26	20	112,00	112,00
2	1	26	20	206	20	112,00	112,00
2	2	228	00	48	00	170,00	170,00
2	2	48	00	228	00	170,00	170,00
2	4	216	20	26	20	152,00	152,00
4	2	26	20	216	20	152,00	152,00
4	5	279	00	59	00	155,00	155,00
5	4	59	00	279	00	155,00	155,00
5	6	222	00	42	00	220,00	220,00
6	5	42	00	222	00	220,00	220,00

180
Memoria

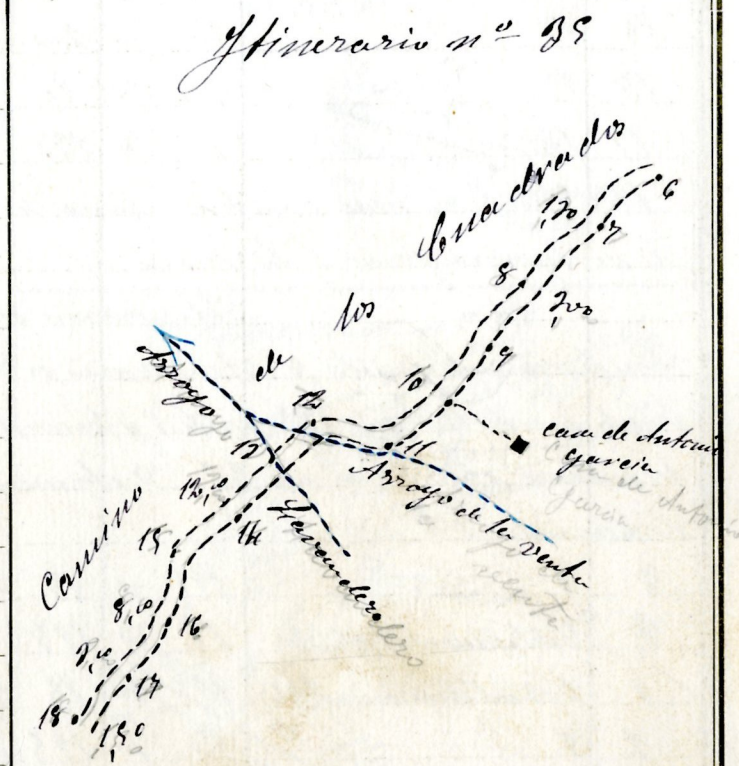
Notas.	Croquis.
	114
	Itinerario n.º 34
	Itinerario n.º 35
	Memoria

Estaciones	Puntos observados.	Rumbos.		Lecturas en la Estadia.	Distancias. Metros.
		N.	S.		
6	7	206	06	240,00	240,00
7	6	206	06	240,00	240,00
7	8	207	07	280,00	280,00
8	7	207	07	280,00	280,00
8	9	210	20	242,00	242,00
9	8	210	20	242,00	242,00
9	10	216	20	178,00	178,00
10	9	216	20	178,00	178,00
10	4	117	06	95,00	95,00
4	10	297	06	95,00	95,00
10	11	227	42	82,00	82,00
11	10	42	227	82,00	82,00
11	12	295	20	122,00	122,00
12	11	115	06	122,00	122,00
12	13	227	20	40,00	40,00
13	12	42	227	40,00	40,00
13	14	219	20	72,00	72,00
14	13	99	20	72,00	72,00
14	15	216	20	184,00	184,00
15	14	36	20	184,00	184,00
15	16	198	06	109,00	109,00
16	15	18	06	109,00	109,00
16	17	207	06	220,00	220,00
17	16	27	06	220,00	220,00
17	18	200	20	101,00	101,00

655 Benier

Notas.

Croquis.



Benier

Estaciones	Puntos observados.	Rumbos.		Lecturas en la Estadia.	Distancias. Metros.
		N.	S.		
18	17	200	200	101,00	101,00
18	19	190	20	99,00	99,00
19	18	10	20	99,00	99,00
19	Se va por la línea límite común a los términos de Castuera y de Esparragosa de la Serena				
Itinerario n.º 36					
Comienza en el punto 8 del itinerario n.º 33 término de Castuera y termina en el punto 38 de este mismo itinerario n.º 36. Determina el camino de Piedra de hozadura camino de...					
8	1	198	18	118,00	118,00
1	8 del itinerario n.º 33				
1	2 del itinerario n.º 34				
2	1	195	20	99,00	99,00
2	2	209	20	104,00	104,00
2	2	209	20	104,00	104,00
2	4	217	20	194,00	194,00
4	2	213	20	194,00	194,00
4	5 = 1.º del itinerario n.º 31				
5	4	225	20	112,00	112,00
5	6	218	20	194,00	194,00
6	5	218	20	194,00	194,00
6	7	220	20	162,00	162,00
7	6	220	20	162,00	162,00
7	8	219	20	76,00	76,00

2059
Piedra
de hozadura

16

Croquis.

Itinerario n.º 35

Itinerario n.º 36

Camino de Castuera

Arroyo de Cayancha

Camino de Piedra de hozadura

Camino de Meruca

Camino de Castuera

Hermosa

Esparragosa de la Serena

Estaciones	Puntos observados.	Rumbos.				Lecturas en la Estadia.	Distancias. — Metros.
		N.	S.	N.	S.		
8	7	25	20	215	20	76, w	76, w
8	9	246	20	66	20	98, w	98, w
9	8	66	20	246	20	98, w	98, w
9	10 <i>señal y pole</i>	221	w	81	w	92, w	92, w
10	9	81	w	221	w	92, w	92, w
10	A	152	20	222	20	120, w	120, w
A	10	222	20	152	20	120, w	120, w
10	11	247	w	67	w	169, w	169, w
11	10	67	w	247	w	169, w	169, w
11	12	229	20	89	20	108, w	108, w
12	11	89	20	229	20	108, w	108, w
12	13	204	20	124	20	26, w	26, w
13	12	124	20	204	20	26, w	26, w
12	15	226	20	46	20	70, w	70, w
12	12	46	w	226	w	70, w	70, w
12	14	210	w	20	w	154, w	154, w
14	12	20	w	210	w	154, w	154, w
14	15	226	w	46	w	142, w	142, w
15	14	46	w	226	w	142, w	142, w
15	16	220	20	50	20	174, w	174, w
16	15	50	20	220	20	174, w	174, w
16	17	267	20	87	20	78, w	78, w
17	16	87	20	267	20	78, w	78, w
17	18	224	20	44	20	264, w	264, w
18	17	44	20	224	20	264, w	264, w

Horario

Notas.	Croquis.
	47
	<i>Horario n° 26</i>
	<i>Horario</i>

Estaciones	Puntos observados.	Rumbos.		Lecturas en la Estadia.	Distancias. — Metros.
		N.	S.		
20	29	32	W 217	86,00	86,00
20	21	248	20 68	162,00	162,00
21	20	68	20 248	162,00	162,00
21	22	219	W 79	125,00	125,00
22	21	79	W 219	125,00	125,00
22	22	162	20 242	78,00	78,00
22	22	242	20 162	78,00	78,00
22	24	202	W 20	110,00	110,00
24	22	20	W 202	110,00	110,00
24	25	250	20 100	51,00	51,00
25	24	100	20 250	51,00	51,00

El punto 25 se encuentra en el Arroyo Lavandero

Itinerario n° 27

Comienza en el punto 22 de la línea límite común a los términos municipales de Castuera y de Malpartida de la Serena y termina en el punto 16 del Itinerario n° 10 Camino de Castuera a Quintana de la Serena. De ahí sigue el camino del Valle de la Serena — de horna clava

22	1	127	20 217	196,00	196,00
1	22 del punto con Malpartida de la Serena	217	20 127	196,00	196,00
1	2	174	20 214	126,00	126,00
2	1	214	20 174	126,00	126,00
2	2	149	W 209	172,00	172,00
2	2	229	W 149	172,00	172,00
2	4	127	20 217	221,00	221,00

Notas.

Croquis.

Itinerario n° 26

Itinerario n° 27

Revisión

Estaciones	Puntos observados.	Rumbos.		Lecturas en la Estadia.	Distancias. — Metros.
		N.	S.		
4	2	317	20	297	297, w
4	5 <i>El punto</i>	121	w	201	110, w
5	4	201	w	121	110, w
5	6 <i>El punto</i>	118	20	298	72, w
6	5	298	w	118	72, w
6	7	111	20	291	170, w
7	6	291	20	111	170, w
7	8	108	w	288	272, w
8	7	288	w	108	272, w
8	9	116	20	296	126, w
9	8	296	20	116	126, w
9	10	116	w	296	120, w
10	9	296	w	116	120, w
10	11	108	w	288	169, w
11	10 <i>Estaca El pda</i>	288	w	108	169, w
11	12	94	20	274	82, w
12	11	274	20	94	82, w
12	13	110	w	290	86, w
12	12	290	w	110	86, w
13	14	101	w	281	91, w
14	13	281	w	101	91, w
14	15	112	20	292	190, w
15	14	292	w	112	190, w
15	16	122	20	202	158, w
16	15	202	20	122	158, w

Henry

50

Croquis.

Itinerario n° 27

Regio

Cruce de la pda


Regio

16

Henry

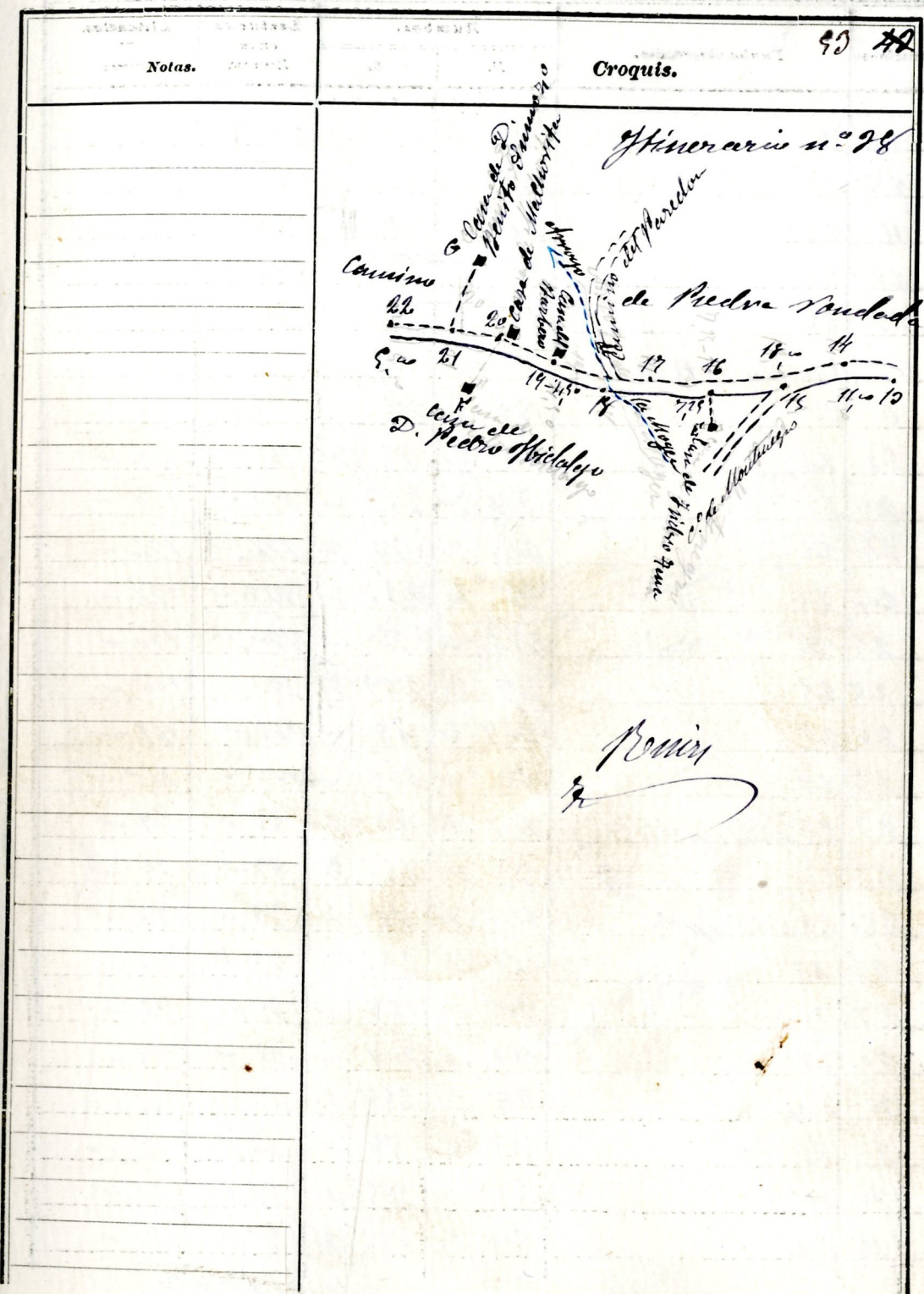
Estaciones	Puntos observados.	Rumbos.				Lecturas en la Estadia.	Distancias. — Metros.
		N.	S.	N.	S.		
						860	
4	7	62	262	262	262	124, w	124, w
4	5 Señal 11 pda	246	w	66	w	112, w	112, w
5	4	66	w	246	w	112, w	112, w
5	6	242	262	262	262	71, w	71, w
6	5	62	262	242	262	71, w	71, w
6	7	256	w	76	w	101, w	101, w
7	6	76	w	256	w	101, w	101, w
7	A Casa de Piedra redonda	208	262	208	262	72, w	72, w
7	7	208	262	208	262	72, w	72, w
7	8	235	w	95	w	161, w	161, w
8	7	95	262	235	262	161, w	161, w
8	9	244	262	64	262	118, w	118, w
9	8	64	262	244	262	118, w	118, w
9	10 Señal 11 pda	268	w	88	w	176, w	176, w
10	9	88	w	268	w	176, w	176, w
10	11	281	w	101	w	194, w	194, w
11	10	101	262	281	262	194, w	194, w
11	12	202	w	122	w	220, w	220, w
12	11	122	262	202	262	220, w	220, w
12	B Casa de N. Pablo Camacho	87	262	267	262	168, w	168, w
13	12	267	262	87	262	168, w	168, w
12	17	296	w	116	w	230, w	230, w
17	12	116	w	296	w	230, w	230, w
17	C. Casa de la Juana	170	262	350	262	55, w	55, w
17	17	350	262	170	262	55, w	55, w

Novia




Estaciones	Puntos observados.	Rumbos.		Lecturas en la Estadia.	Distancias. Metros.		
		N.	S.				
12	II	207	20	207	20	114, w	114, w
II	12	207	20	207	20	114, w	114, w
12	14	292	w	112	w	69, w	69, w
14	12	112	w	292	w	69, w	69, w
14	15	246	20	66	20	71, w	71, w
15	14	66	20	246	20	71, w	71, w
15	16	265	w	85	w	88, w	88, w
16	15	85	w	265	w	88, w	88, w
16	E	175	20	255	20	28, w	28, w
E	16	255	20	175	20	28, w	28, w
16	17	284	w	104	w	220, w	220, w
17	16	104	w	284	w	220, w	220, w
17	18	295	20	115	20	119, w	119, w
18	17	115	w	295	w	119, w	119, w
18	19	207	20	127	20	172, w	172, w
19	18 <i>cuando se pda</i>	127	w	207	w	172, w	172, w
19	20	297	20	117	20	175, w	175, w
20	19	117	w	297	w	175, w	175, w
20	Casa de D. Pedro Hidalgo	271	20	51	20	116, w	116, w
H	20	51	20	271	20	116, w	116, w
20	21	299	w	119	w	121, w	121, w
21	20	119	w	299	w	121, w	121, w
21	G	45	20	225	20	145, w	145, w
G	21	225	20	45	20	145, w	145, w
21	22	275	w	95	w	221, w	221, w

Posición




Estaciones	Puntos observados.	Rumbos.		Lecturas en la Estadia.	Distancias. Metros.
		N.	S.		
22	21	95	275	221, w	221, w
22	H Casa de Pebrete	49	229	64, w	64, w
H	22	229	49	64, w	64, w
22	22	264	84	242, w	242, w
22	22	84	264	242, w	242, w
27	I Casa de la Parte	98	198	78, w	78, w
I	27	198	98	78, w	78, w
22	24	258	78	180, w	180, w
24	22	78	258	180, w	180, w
24	25	256	76	172, w	172, w
25	24	76	256	172, w	172, w
25	26	270	90	170, w	170, w
26	25	89	269	170, w	170, w
26	27	249	69	161, w	161, w
27	26	69	249	161, w	161, w
27	28 <i>del 4 pda</i>	257	77	89, w	89, w
28	27	77	257	89, w	89, w
28	29 <i>del 4 pda</i>	248	68	78, w	78, w
29	28	68	248	78, w	78, w
29	20	209	109	96, w	96, w
20	29	109	209	96, w	96, w
20	J Casa de	78	258	66,50	66,50
J	20	258	78	66,50	66,50
20	21	295	115	91, w	91, w
21	20	115	295	91, w	91, w

Revisar



Estaciones	Puntos observados.	Rumbos.				Lecturas en la Estadia.	Distancias. Metros.
		N.		S.			
21	22	287	w	107	w	174, w	174, w
22	21	107	w	287	w	174, w	174, w
22	22	284	20	104	20	180, w	180, w
22	22	104	20	284	20	180, w	180, w
22	24	299	20	119	20	101, w	101, w
24	22	119	20	299	20	101, w	101, w
24	25	214	20	114	20	119, w	119, w
25	24	114	20	214	20	119, w	119, w
25	26 Estaca B. y de	296	w	116	w	114, w	114, w
26	25	116	w	296	w	114, w	114, w
26	27	225	20	155	20	101, w	101, w
27	26	155	20	225	20	101, w	101, w
27	28	226	20	156	20	116, w	116, w
28	27	156	20	226	20	116, w	116, w
28	29	209	20	109	20	109, w	109, w
29	28	109	w	209	w	109, w	109, w
29	40 Estaca B. y de	282	w	102	w	90, w	90, w
40	29	102	w	282	w	90, w	90, w
40	H. Casa de Eduardo Guebray	187	20	7	20	22,5 w	22,5 w
40	40	7	20	187	20	22,5 w	22,5 w
40	41	271	20	91	20	172, w	172, w
41	40	91	20	271	20	172, w	172, w
41	42	297	20	117	20	111, w	111, w
42	41	117	20	297	20	111, w	111, w
42	35 de la línea límite Malpartida de la Serena	termina a los terminos de Castuera y de					



Estaciones	Puntos observados.	Rumbos.		Lecturas en la Estadia.	Distancias. — Metros.
		N.	S.		
<i>Itinerario n° 29</i>					
<i>Quiebra en el punto 29 de la línea delite con un a los terrenos que</i>					
<i>municipales de Castañeda y de Malpartida de la Serena y termina en el</i>					
<i>punto 19 del itinerario n° 32 Camino del Valle de la Serena.</i>					
<i>Determina el camino de las Cabezas de Percecho.</i>					
29	1	29	20	176,00	176,00
1	2 del punto con Malpartida de la Serena	219	20	176,00	176,00
1	1	87	20	148,00	148,00
2	1	277	20	148,00	148,00
2	2	100	20	62,00	62,00
2	2	290	20	62,00	62,00
2	4	88	20	52,00	52,00
4	3	268	20	52,00	52,00
4	5	295	20	280,00	280,00
5	4	115	20	280,00	280,00
5	6 = 27 del punto con Malpartida de la Serena	287	20	85,00	85,00
6	5	107	20	85,00	85,00
4	7	98	20	142,00	142,00
7	3	278	20	142,00	142,00
7	8 = 26 del p° n° 32	42	20	176,00	176,00
8	7	227	20	176,00	176,00
8	9	46	20	260,00	260,00
9	8	226	20	260,00	260,00
9	Alcance de Joaquín García	142	20	104,00	104,00

Percecho

Notas.	Croquis.
	96 76
	<i>Itinerario n° 29</i>
	<i>Percecho</i>

Estaciones	Puntos observados.	Rumbos.				Lecturas en la Estadia.	Distancias. — Metros.
		N.		S.			
20	21	102	70	282	70	154, w	154, w
21	20	282	70	102	70	154, w	154, w
21	22	89	00	269	00	179, w	179, w
22	21	269	00	89	00	179, w	179, w
22	23	103	70	283	70	226, w	226, w
23	22	283	70	103	70	226, w	226, w
23	24	94	30	274	70	180, w	180, w
24	23	274	70	94	30	180, w	180, w
24	25 Estaca H. p. de	87	00	267	00	141, w	141, w
25	24	267	00	87	00	141, w	141, w
25	26	95	30	275	70	150, w	150, w
26	25	275	00	95	00	150, w	150, w
26	27	66	70	246	70	137, w	137, w
27	26	246	70	66	70	137, w	137, w
27	28	77	70	257	70	168, w	168, w
28	27	257	70	77	70	168, w	168, w
28	29	88	70	268	70	81, w	81, w
29	28	268	70	88	70	81, w	81, w
29	19 del Itinerario n.º	37				254	
						127	

Posura

Notas.	Croquis.
	58 78
	Itinerario n.º 79
	El Regido
	Posura

Estaciones	Puntos observados.	Rumbos.		Lecturas en la Estadia.	Distancias. — Metros.		
		N.	S.				
<i>Itinerario n° 110</i>							
<i>Comienza en el punto 19 del itinerario n° 97 Camino del Valle de la Serena y termina en el punto 18 del itinerario n° 98 Camino de Piedra Bonaventura Deteniéndose en el Camino de la Puerta de la Herradura</i>							
19	1	245	70	65	70	87, w	87, w
1	19 del itinerario n° 97	65	70	245	70	87, w	87, w
1	2	270	w	50	w	95, w	95, w
2	1	50	w	270	w	95, w	95, w
2	3	194	w	14	w	104, w	104, w
3	2	14	w	194	w	104, w	104, w
3	4	169	70	245	70	150, w	150, w
4	3	245	w	169	w	150, w	150, w
4	5	169	70	245	70	162, w	162, w
5	4	245	70	169	70	162, w	162, w
5	A Casa de los Cenecrones	246	w	66	w	28, w	28, w
A	5	66	w	246	w	28, w	28, w
5	6	158	w	228	w	170, w	170, w
6	5	228	w	158	w	170, w	170, w
6	B Casa del Carril	20	w	200	w	198, w	198, w
B	6	200	w	20	w	198, w	198, w
6	7	207	70	27	70	120, w	120, w
7	6	27	70	207	70	120, w	120, w
7	8	224	w	54	w	81, w	81, w
8	7	54	w	224	w	81, w	81, w

Benito

59 79
 Croquis.

Itinerario n° 110


Benito

Estaciones	Puntos observados.	Rumbos.		Lecturas en la Estadia.	Distancias. Metros.
		N.	S.		
8	c	220	140	38, w	38, w
c	8	142	220	38, w	38, w
8	II	168	348	23, w	23, w
II	8	348	168	23, w	23, w
8	9	225	55	104, w	104, w
9	8	55	225	104, w	104, w
9	10	147	227	91, w	91, w
10	9	227	147	91, w	91, w
10-18 del Itinerario n° 38				824	
				1712	
Itinerario n° 41					
Comienza en el punto 6 del itinerario n° 40 Camino del Paredon y termina en el punto 5 del itinerario n° 38 Camino de Piedra Bonolada. - Determina el camino de la Pilita.					
De estructura					
6	1	74	254	197, w	197, w
1	6 del Itinerio n° 40	254	74	197, w	197, w
1	2	87	267	198, w	198, w
2	1	267	87	198, w	198, w
2	3 Casa de Pedro Hernandez	197	17	35, w	35, w
3	2	17	197	35, w	35, w
2	4 Casa de Balbino	158	228	29, w	29, w
4	3	228	158	29, w	29, w
2	5	106	286	162, w	162, w
5	2	286	106	162, w	162, w

P. J. J. J.

Notas.	Croquis.
	60 20
	Itinerario n° 40
	Itinerario n° 41
	P. J. J. J.

Estaciones	Puntos observados.	Rumbos.		Lecturas en la Estadia.	Distancias. — Metros.
		N.	S.		
5	6	102	282	201,0	211,0
6	7	282	102	201,0	201,0
6	7	157	227	112,0	112,0
7	6	327	157	112,0	112,0
7	8	157	327	155,0	155,0
8	7	327	157	155,0	155,0
8	9	122	312	110,0	110,0
9	8	312	122	110,0	110,0
9	10	100	280	88,0	88,0
10	9	280	100	88,0	88,0
10	11	128	308	48,0	48,0
11	10	308	128	48,0	48,0
11	12	187	3	37,0	37,0
12	11	3	187	37,0	37,0
12	13	120	300	100,0	100,0
13	12	300	120	100,0	100,0
13	14	104	284	48,0	48,0
14	13	284	104	48,0	48,0
14	15	92	272	148,0	148,0
15	14	272	92	148,0	148,0
15	16	110	290	115,0	115,0
16	15	290	110	115,0	115,0
16	17	102	282	91,0	91,0
17	16	282	102	91,0	91,0
17	18	101	281	94,0	94,0



Estaciones	Puntos observados.	Rumbos.		Lecturas en la Estadia.	Distancias. — Metros.
		N.	S.		
18	17	281	101	74,00	74,00
18	9 del itinerario n° 38			74,00	
<i>Itinerario n° 42</i>					
Comienza en el punto 10 del itinerario n° 38 Camino de Piedras Bonalada y termina en la Casa de Montenegro y en el punto 6 del trazo de la línea limit. comun a los términos municipales de Basura y de Malpartida de la Serena. Determina el camino del Pocio					
10	1	242	62	77,00	77,00
1	10 del itinerario n° 38	62	242	77,00	77,00
1	2	292	52	168,00	168,00
2	1	52	292	168,00	168,00
2	3	228	48	65,00	65,00
3	2	48	228	65,00	65,00
3	4	262	82	124,00	124,00
4	3	82	262	124,00	124,00
4	5	257	77	117,00	117,00
5	4	77	257	117,00	117,00
5	A Casa de Hernando Velarde	299	159	70,00	70,00
A	5	159	299	70,00	70,00
5	B Casa del Curro	184	4	192,00	192,00
B	5	4	184	192,00	192,00
5	6	256	76	276,00	276,00
6	5	76	256	276,00	276,00
6	C Casa de Juancajo Mata moros	127	207	66,00	66,00

209
Penin

62 52

Notas.

Croquis.

El camino del pocio de termino de por el itinerario n° 42 es carretero hasta el punto 11 y desde este punto al final de tierra de...

Itinerario n° 42

Penin

Estaciones	Puntos observados.	Rumbos.		Lecturas en la Estadia.	Distancias. Metros.
		N.	S.		
C	6	202	122	66, w	66, w
6	7	251	71	169, w	169, w
7	6	71	251	169, w	169, w
7	8	250	70	158, w	158, w
8	7	70	250	158, w	158, w
8	II Cas. del Poico	44	184	162, w	162, w
II	8	184	4	162, w	162, w
8	9	280	100	72, w	72, w
9	8	100	280	72, w	72, w
9	10 Estaca E. pda	249	69	197, w	197, w
10	9	69	249	197, w	197, w
10	11	241	61	216, w	216, w
11	10	61	241	216, w	216, w
11	12	222	52	251, w	251, w
12	11	52	222	251, w	251, w
12	12	222	52	205, w	205, w
12	12	52	222	205, w	205, w
12	14	227	57	110, w	110, w
14	12	57	227	110, w	110, w
14	15 Estaca E. pda	252	72	182, w	182, w
15	14	72	252	182, w	182, w
15	16	276	56	166, w	166, w
16	15	56	276	166, w	166, w
16	17	217	27	98, w	98, w
17	16	27	217	98, w	98, w

194 J. M. J.

Notas.		Croquis.	
<p>Hasta el 11 Carretera</p> <p>Itinerario n.º 42</p>			
<p>J. M. J.</p>			

Estaciones	Puntos observados.	Rumbos.		Lecturas en la Estadia.	Distancias. Metros.
		N.	S.		
17	18	219	29	66, w	66, w
18	17	29	219	66, w	66, w
18	19	227	47	148, w	148, w
19	18	47	227	148, w	148, w
19	20	251	71	185, w	185, w
20	19	71	251	185, w	185, w
20	21	256	76	58, w	58, w
21	20	76	256	58, w	58, w
21	22	280	100	238, w	238, w
22	21	100	280	238, w	238, w
22	23	299	119	172, w	172, w
23	22	119	299	172, w	172, w
<p>23 en la casa de Montenegro y donde se encuentra el punto C. Restacado de la línea límite común a los términos de Castuera y de Malpartida de la Serena.</p> <p><i>Itinerario n° 12.</i></p> <p>Comienza en el punto A de la línea límite común a los términos municipales de Castuera y de Malpartida de la Serena y termina en el punto 15 del itinerario n° 28 Camino de Piedra con la casa.</p> <p>Determina el cambio del Malpica De Peradure.</p>					
41	1	205	205	94, w	94, w
1	Malpica de la Serena con Malpartida de la Serena	205	205	94, w	94, w
1	2	216	216	180, w	180, w
2	1	216	216	180, w	180, w
2	A casa de Manuel Romero	0	216	188, w	188, w
A	2	180	0	188, w	188, w

926 *Porruy*

Estaciones	Puntos observados.	Rumbos.	Lecturas en la Estadia.	Distancias. Metros.	Notas.	Croquis.
						64 54
						<i>Itinerario n° 12</i>
						<i>Itinerario n° 13</i>
						<i>Porruy</i>

Estaciones	Puntos observados.	Rumbos.		Lecturas en la Estadia.	Distancias. Metros.	
		N.	S.			
2	2	46	20	226	20	60, ⁰⁰
2	2 Casa de Huelmo	226	20	46	20	60, ⁰⁰
2	4	97	00	277	00	102, ⁰⁰
4	2	277	00	97	00	102, ⁰⁰
4	B Casa de Huelmo	240	20	160	20	125, ⁰⁰
B	4	160	20	240	20	125, ⁰⁰
4	5	90	20	270	20	112, ⁰⁰
5	4	270	20	90	20	112, ⁰⁰
5	6	52	00	222	00	67, ⁰⁰
6	5	222	20	52	20	67, ⁰⁰
6	C Casa de Huelmo	229	00	149	00	276, ⁰⁰
C	6	149	00	229	00	276, ⁰⁰
C	7	114	20	294	20	121, ⁰⁰
7	6	294	20	114	20	121, ⁰⁰
7	8	102	00	282	00	77, ⁰⁰
8	7	282	00	102	00	77, ⁰⁰
8	II Casa de Fernando Velasco	236	00	56	00	48, ⁰⁰
II	8	56	00	236	00	48, ⁰⁰
8	9	87	20	267	20	85, ⁰⁰
9	8	267	20	87	20	85, ⁰⁰
9	10 Casa de Huelmo	120	00	200	00	101, ⁰⁰
10	9	200	00	120	00	101, ⁰⁰
10	II Casa de Girouze	226	20	46	20	44, ⁰⁰
II	10	46	20	226	20	44, ⁰⁰
10	II Casa de Huelmo	70	20	250	20	112, ⁰⁰

9476 *Posica*

69 ~~55~~

Croquis.

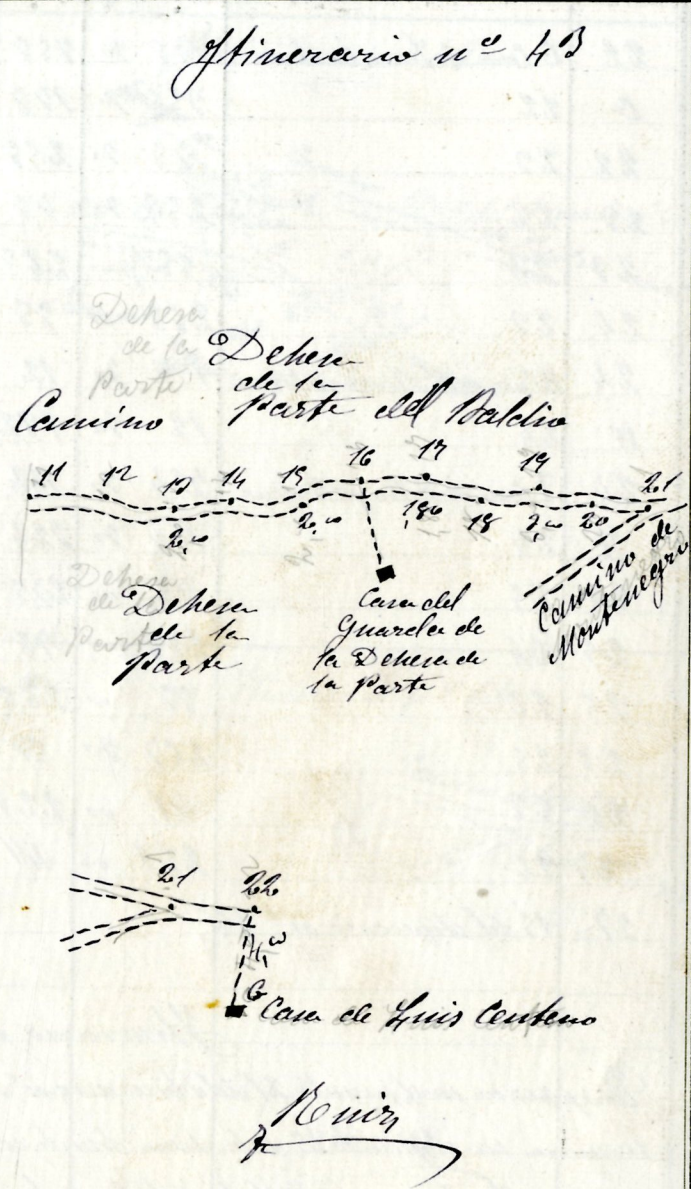
Itinerario n.º 42

Posica

Estaciones	Puntos observados	Rumbos.		Lecturas en la Estadia.	Distancias. Metros.		
		N.	S.				
11	10	250	20	70	20	112,00	112,00
11	12	84	20	264	20	102,00	102,00
12	11	264	20	84	20	102,00	102,00
12	12	92	00	272	00	146,00	146,00
12	13	272	00	92	00	146,00	146,00
12	14	84	20	264	20	129,00	129,00
14	12	264	20	84	20	129,00	129,00
14	15	80	20	260	20	157,00	157,00
15	14	260	20	80	20	157,00	157,00
15	16	87	00	267	00	162,00	162,00
16	15	267	00	87	00	162,00	162,00
16	H Casa del Guerrero de la De H 16	158	00	278	00	168,00	168,00
		278	00	158	00	168,00	168,00
16	17	71	20	251	20	196,00	196,00
17	16	251	00	71	00	196,00	196,00
17	18	81	20	261	20	188,00	188,00
18	17	262	00	82	00	188,00	188,00
18	19	91	20	271	20	129,00	129,00
19	18	271	20	91	20	129,00	129,00
19	20 estaca 10 pda	84	00	264	00	85,00	85,00
20	19	264	00	84	00	85,00	85,00
20	21 estaca 10 pda	82	20	262	20	199,00	199,00
21	20	262	20	82	20	199,00	199,00
21	22	78	00	258	00	154,00	154,00
22	21	258	00	78	00	154,00	154,00

7442
Boirín

Notas.	Croquis.
	66 56
	Itinerario n° 43
	Dehen de la Parte de la parte del Baldo
	Camino de Dehen de la Parte de la Parte del Baldo
	Camino de Montenegro
	Casa del Guardia de la Dehen de la Parte
	Cam. de Luis Campano
	Boirín



Estaciones	Puntos observados.	Rumbos.		Lecturas en la Estadia.	Distancias. Metros.
		N.	S.		
22	C Casa de Luis Centeno	178	258	150,0	150,0
C	22	258	178	150,0	150,0
22	22	78	258	202,0	202,0
22	22	258	78	202,0	202,0
23	24	88	268	195,0	195,0
24	22	268	88	195,0	195,0
24	H Casa de D. Alonso de Tena	192	12	148,0	148,0
H	24	12	192	148,0	148,0
24	I Casa de M. Diego Focine	224	144	81,0	81,0
I	24	144	224	81,0	81,0
24	25	98	278	202,0	202,0
25	24	278	98	202,0	202,0
25	26	88	268	72,0	72,0
26	25	267	87	72,0	72,0
26	27	41	221	122,0	122,0
27	26	221	41	122,0	122,0
27	15 del itinerario n.º 38			967,0	967,0
<i>Itinerario n.º 44</i>					
Comienza en el punto 21 del itinerario n.º 43 camino del Valdeio y termina en el punto 45 de la línea límite común a los términos municipales de Castuera y de Malpartida de la Serena.					
Determina el camino de Montebuegro de serradura					
21	1	249	69	214,0	214,0
1	21 del itinerario n.º 43	69	249	214,0	214,0

428 *Noticia*

Notas.	Croquis.
	67 54
	<p style="text-align: center;"><i>Itinerario n.º 43</i></p>
	<p style="text-align: center;"><i>Itinerario n.º 44</i></p> <p style="text-align: center;"><i>Camino del Valdeio</i></p> <p style="text-align: center;"><i>H. de...</i></p>
	<i>Noticia</i>

Estaciones	Puntos observados.	Rumbos.		Lecturas en la Estadia.	Distancias. — Metros.	
		N.	S.			
1	2	242	70	62	161,00	161,00
2	1	62	70	242	161,00	161,00
2	3	219	00	39	140,00	140,00
3	2	39	00	219	140,00	140,00
3	Pozo	123	00	703	47,00	47,00
Pozo	3	703	00	123	47,00	47,00
3	4	230	90	50	91,00	91,00
4	3	50	00	230	91,00	91,00
4	5	225	70	55	170,00	170,00
5	4	55	70	225	170,00	170,00
5	6	221	00	41	51,50	51,50
6	5	41	00	221	51,50	51,50
6	7	216	70	36	122,00	122,00
7	6	36	70	216	122,00	122,00
7	8	212	00	62	46,50	46,50
8	7	62	00	212	46,50	46,50
8	9	253	00	73	116,00	116,00
9	8	73	70	253	116,00	116,00
9	10 Estaca Espada	250	70	70	128,00	128,00
10	9	70	70	250	128,00	128,00
10	11	227	70	57	64,00	64,00
11	10	57	70	227	64,00	64,00
11	12	239	00	59	119,00	119,00
12	11	59	00	239	119,00	119,00
12	13	241	00	41	201,00	201,00

9156
Reunir

68 *LS*

Notas. Croquis.

Itinerario n° 44

Dehesa de la Parte

Camino de Montenegro

Dehesa de la Parte

Norte

Estaciones	Puntos observados.	Rumbos.		Lecturas en la Estadia.	Distancias. Metros.
		N.	S.		
13	12	41	221	201	201
12	14	242	62	116	116
14	19	62	242	116	116
14	15	267	87	90	90
15	14	87	267	90	90
15	16	281	101	168	168
16	15	101	281	168	168
16	17 <i>matupala</i>	267	87	88	88
17	16	87	267	88	88
17	18	285	105	194	194
18	17	105	285	194	194
18	19	344	164	95	95
19	18	164	344	95	95
19	20	292	112	82	82
20	19	112	292	82	82
20	21	297	117	97	97
21	20	117	297	97	97
21 = 45 de la línea común a los términos municipales de Pasture y de Malpartida de la Serena					

Benita

69

Croquis.

Notas.

Los ejes 17-18, 18-19
19-20 y 20-21 por donde
se continúa el camino ha
cien llegar a este solo a la
casa de Juan Aguilar sin
pasar este camino de oli-
veta casa.

Benita

Estaciones	Puntos observados.	Rumbos.		Lecturas en la Estadia.	Distancias. — Metros.		
		N.	S.				
<i>Itinerario n° 45</i>							
Comienza en el punto 52 de la línea límite común a los terrenos municipales de Coahuila y de Malpartida de la Serena y termina en el vertice topográfico "Mogolobuca"							
52	1	121	20	201	20	298,00	297,00
1	52 del límite con Malpartida de la Serena	1	20	121	20	298,00	297,00
1	2	110	00	290	00	176,00	175,00
2	1	290	00	110	00	176,00	175,00
2 en el vertice topográfico "Mogolobuca"							
<i>Itinerario n° 46</i>							
Comienza en el punto 9 del itinerario n° 10 Camino de Coahuila a Quintana de la Serena y termina en el vertice topográfico "Crestas pintadas"							
9	1	255	20	75	20	58,00	58,00
1	9 del itinerario n° 10	75	20	255	20	58,00	58,00
1	2	256	20	76	20	146,00	146,00
2	1	76	20	256	20	146,00	146,00
2 en el vertice topográfico "Crestas"							
<i>Revisión</i>							

Notas.	Croquis.
2°	<i>Itinerario n° 45</i>
4°	
	<i>Itinerario n° 46</i>

