

INSTITUTO GEOGRÁFICO Y ESTADÍSTICO.

Number
No. 270
B

36

TRABAJOS TOPOGRÁFICOS.

205637

Bosquejos planimétricos mandados formar por la ley de 24 de agosto y el Real decreto de 29 de diciembre de 1896.

Provincia.

Badajoz

Término municipal.

Castuera

Zona 1.^a

6.^a Brigada.

3 de Julio 1899

Itinerarios con brújula.

Cuaderno núm. 8.

Brújula de *Breithaupt* núm. 327

cuya declinación es de 17° grados, 56' minutos

Observador: D. *Vicente Cascarosa y Maestre*

lit 167
Metros 21.565

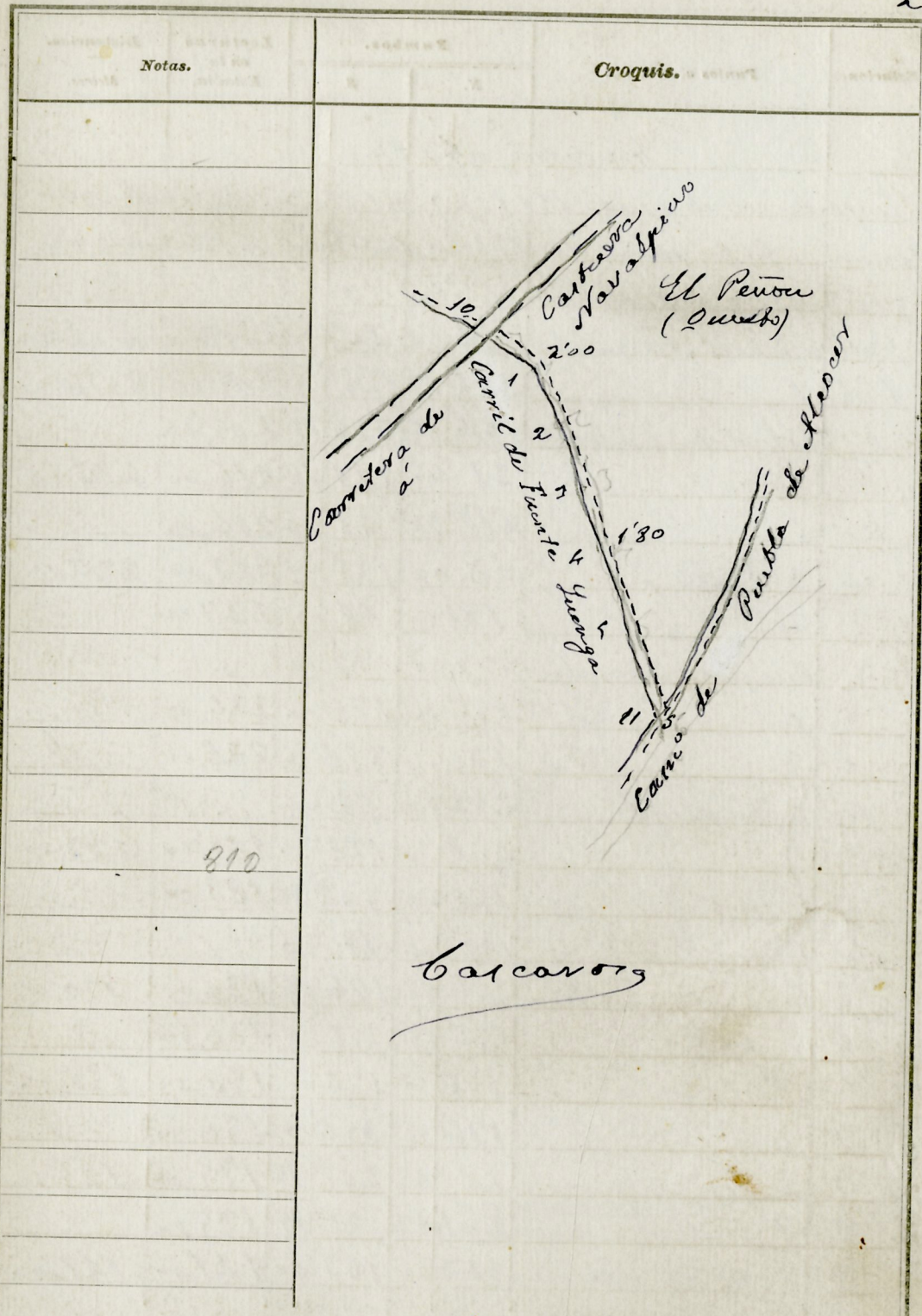
ÍNDICE.

NÚMERO DE LOS ITINERARIOS.	FOLIOS.	NÚMERO DE LOS ITINERARIOS.	FOLIOS.	NÚMERO DE LOS ITINERARIOS.	FOLIOS.
83	10 ^{to}				
84	2 ^a				
85	6 ^a				
86	8 ^a				
87	9 ^a				
88	11 ^a				
89	13 ^a				
90	16 ^a				
91	17 ^a				
92	17 ^a				
<i>Cascavorej</i>					

CROQUIS.

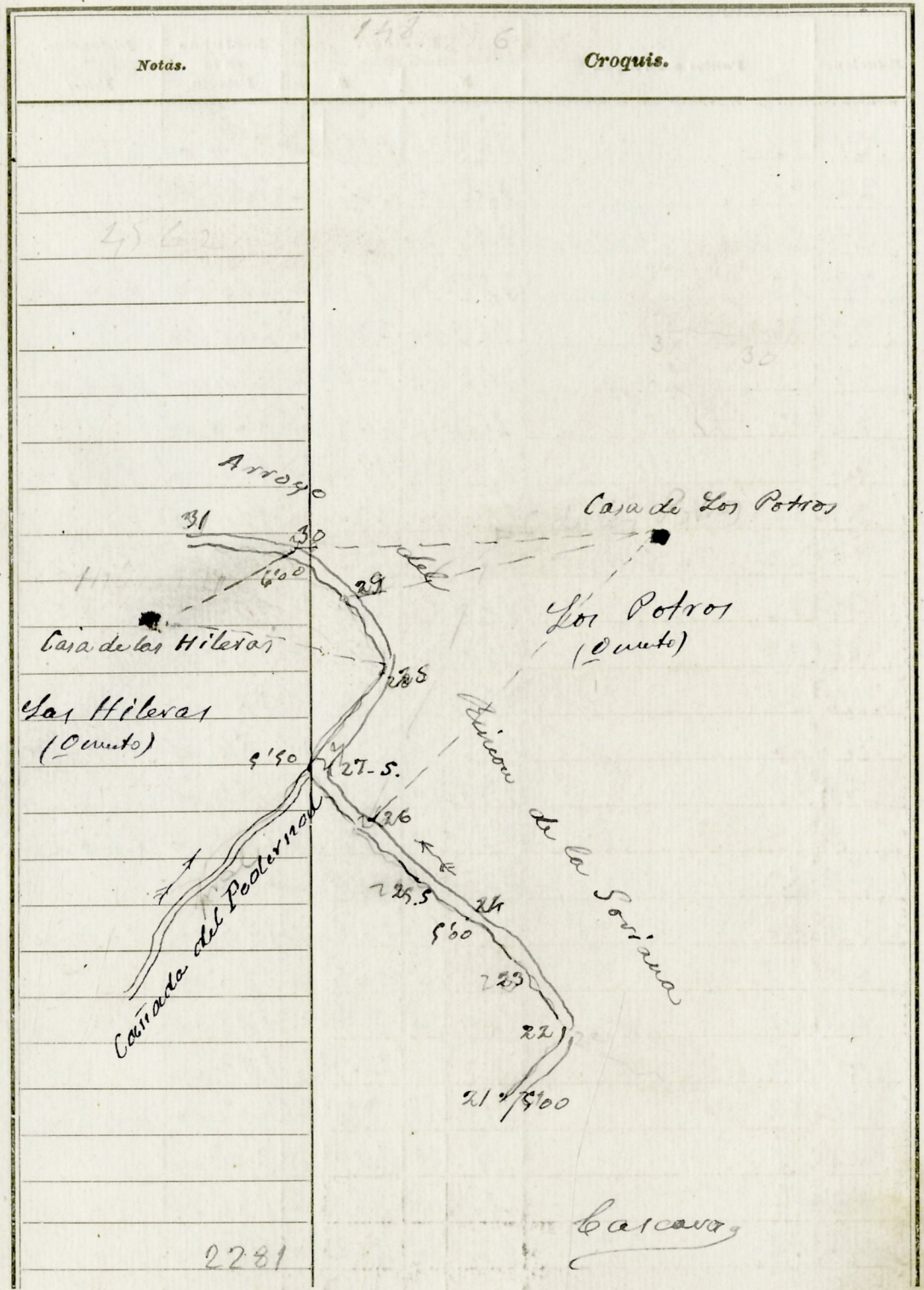
Los valores consignados en la casilla "Distancias
Metros" son los promedios de las lecturas hechas
en la estadia corregidas de inclinacion

Estaciones.	Puntos observados.	Rumbos.		Distancias. — Metros.	NOTAS.
		N.	S.		
	Itinerario n° 883				
	Empieza en el punto 10 del itin° n° 11 (Carretera de Bretuera a Navaspieno) y termina en el punto 11 del itin° 17 (Camino de la Puerta de Alcocer)				
	Determina el Carril del Fuerte Luerza Carrotero				
10	1	139 15	319 15	120,00	120,00
1	10 del itin° n° 1	319 15	139 15	120,00	
1	2	158 30	338 30	111,00	111,00
2	1	338 30	158 30	111,00	
2	3	159 00	339 00	144,00	144,00
3	2	339 00	159 00	144,00	
3	4	170 30	350 30	100,00	100,00
4	3	350 30	170 30	100,00	
4	5	164 15	344 15	150,00	150,00
5	4	344 15	164 15	150,00	
5	6	160 30	340 30	185,00	185,00
6	5	340 30	160 30	185,00	
	La 6 = 11 del itin° 17				
	Carrotero				



Estaciones	Puntos observados.	Rumbos.		Lecturas en la Estadia.	Distancias. Metros.
		N.	S.		
21	22	28 45	208 45	290,00	290,00
22	21	208 45	28 45	290,00	
22	23	319 30	139 30	240,00	240,00
23	22	139 30	319 30	240,00	
23	24	330 30	150 30	231,00	231,00
24	23	150 30	330 30	231,00	
24	25 Señal p	312 30	132 30	195,00	195,00
25	24	132 30	312 30	195,00	
25	26	320 45	140 45	190,00	190,00
26	25	140 45	320 45	190,00	
26	Casa de Los Petros	40 00	220 00	"	
26	27 Señal p	304 00	124 00	280,00	280,00
27	26	124 00	304 00	280,00	
27	28	38 00	218 00	296,00	296,00
28	27	218 00	38 00	296,00	
28	Casa de las Hileras	287 00	107 00	"	
28	29	313 15	133 15	214,00	214,00
29	28	133 15	313 15	214,00	
29	C de Los Petros	68 30	248 45	"	
29	30	300 30	120 30	139,00	139,00
30	29	120 30	300 30	139,00	
30	C de las Hileras	274 00	94 00	"	
30	C de Los Petros	74 30	294 30	"	
30	31	268 30	88 30	206,00	206,00
31	30	88 30	268 30	206,00	

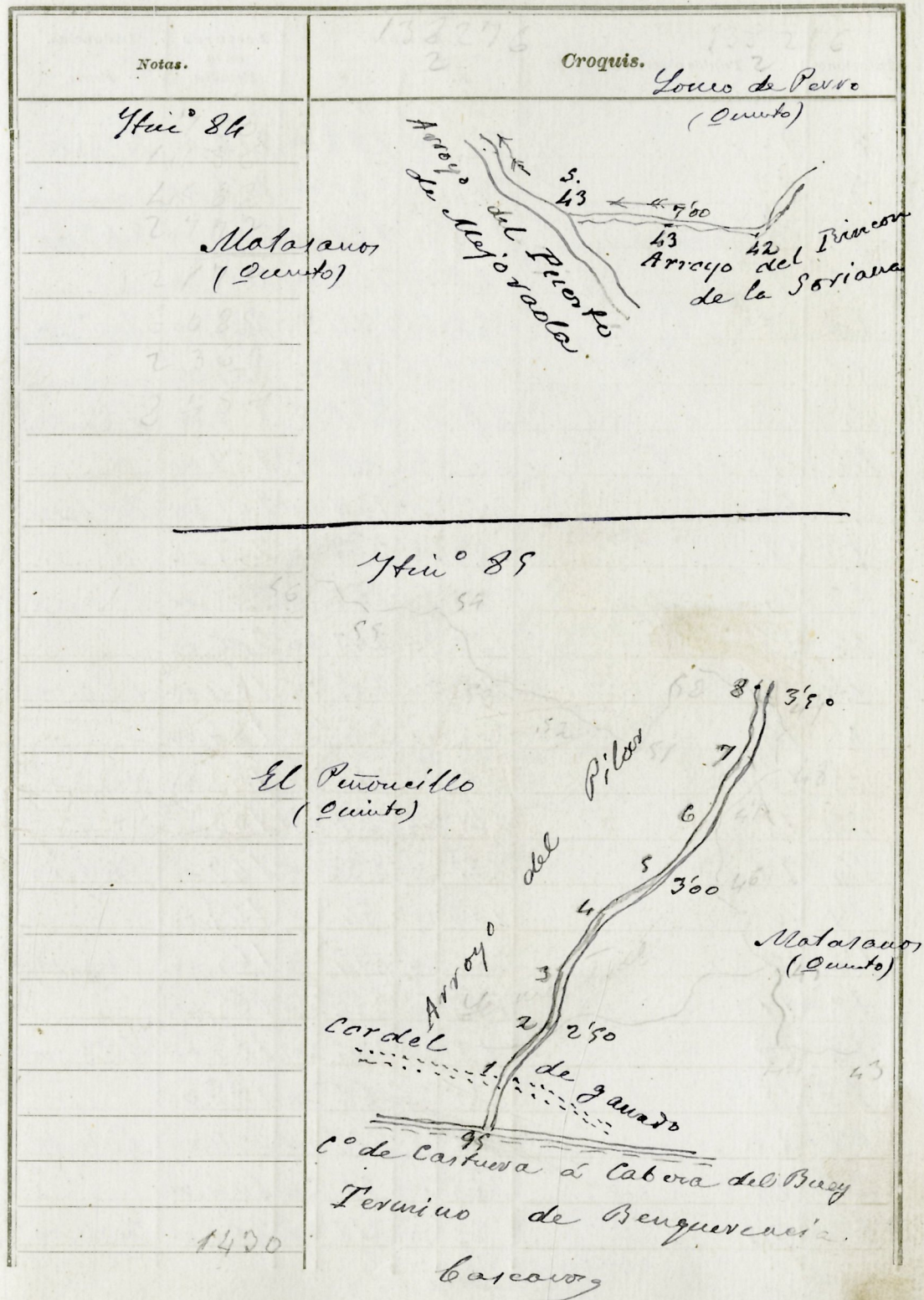
barcava



2281

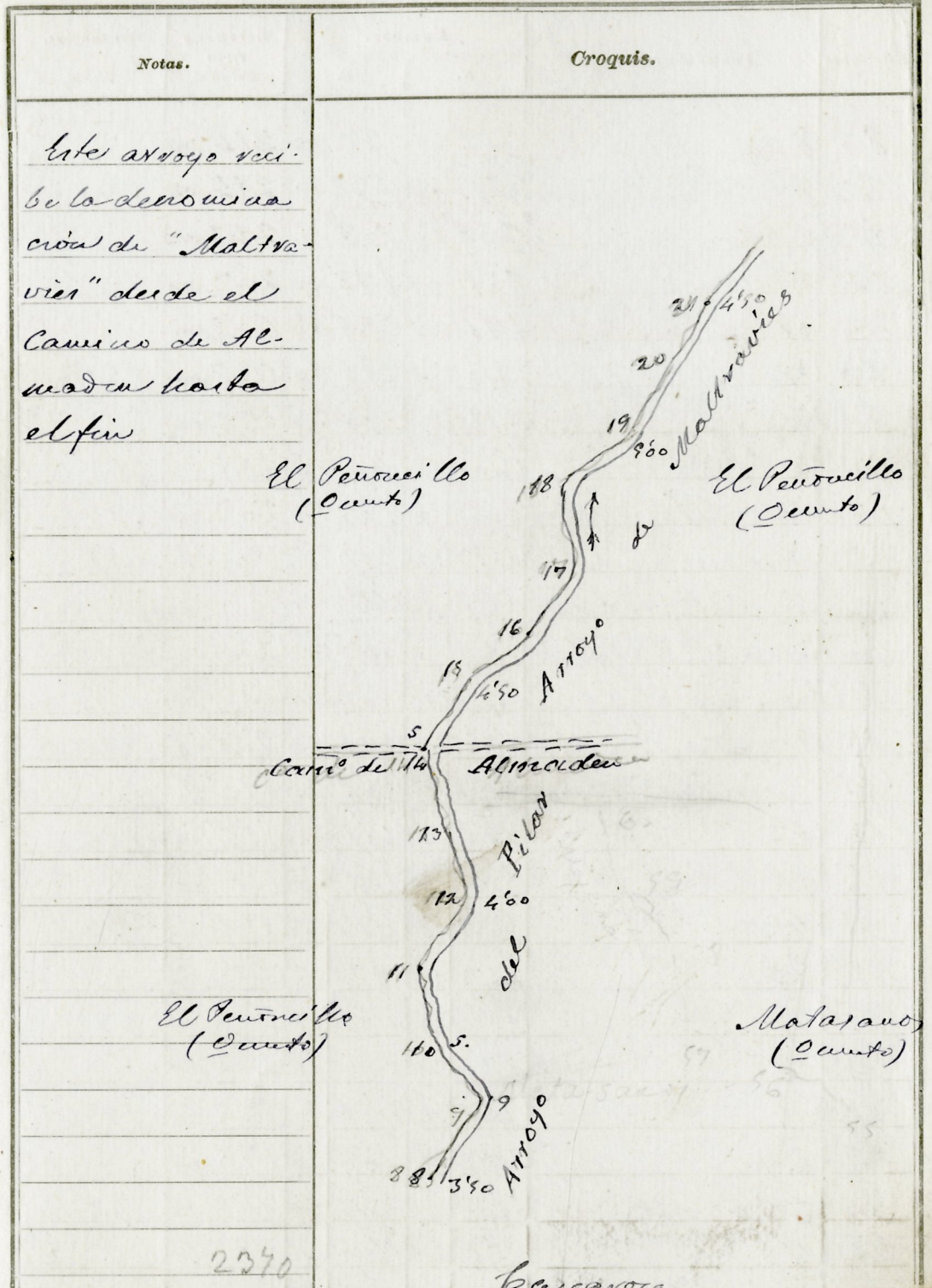
Estaciones	Puntos observados.	Rumbos.		Lecturas en la Estadia.	Distancias. Metros.
		N.	S.		
43	44	277 15	97 15	234,00	234,00
44	43	97 15	277 15	234,00	
La 44=43 del itin. n° 57 (Señal p.)					
Itinerario n° 85					
Empieza en el punto 95 del itin. n° 9 de limite comun a los terranos de Castuera y Benquerencia y termina en el punto 29 del itin. n° 2					
Determina el Arroyo del Pilar y Maltravies					
De aguas periodicas					
99	1=16 del itin. 62	17 00	197 00	165,00	165,00
1	95 de limite comun a	197 00	17 00	165,00	
1	2 Castuera y Benquerencia	28 30	208 30	164,00	164,00
2	1	208 30	28 30	164,00	
2	3	12 00	192 00	200,00	200,00
3	2	192 00	12 00	200,00	
3	4	58 30	238 30	145,00	145,00
4	3	238 30	58 30	145,00	
4	5	48 30	228 30	215,00	215,00
5	4	228 30	48 30	215,00	
5	6	55 30	235 30	198,00	198,00
6	5	235 30	55 30	198,00	
6	7	25 45	205 45	192,00	192,00
7	6	205 45	25 45	192,00	
7	8	3 30	183 30	151,00	151,00
8	7	183 30	3 30	151,00	

Castuera



Estaciones	Puntos observados.	Rumbos.		Lecturas en la Estadia.	Distancias. — Metros.
		N.	S.		
8	9	3 00	183 00	214,00	214,00
9	8	183 00	3 00	214,00	
9	10 Señal p.	308 00	128 00	243,00	243,00
10	9	128 00	308 00	243,00	
10	11	352 30	172 30	207,00	207,00
11	10	172 30	352 30	207,00	
11	12	21 15	201 15	159,00	159,00
12	11	201 15	21 15	159,00	
12	13	307 30	127 30	207,00	207,00
13	12	127 30	307 30	207,00	
13	14 Señal p.	347 30	167 30	206,00	206,00
14	13	167 30	347 30	206,00	
14	15	25 30	209 30	184,00	184,00
15	14	209 30	25 30	184,00	
15	16	61 45	241 45	143,00	143,00
16	15	241 45	61 45	143,00	
16	17	54 00	234 00	149,00	149,00
17	16	234 00	54 00	149,00	
17	18	354 00	174 00	165,00	165,00
18	17	174 00	354 00	165,00	
18	19	68 30	248 30	183,00	183,00
19	18	248 30	68 30	183,00	
19	20	38 30	218 30	104,00	104,00
20	19	218 30	38 30	104,00	
20	21	38 30	218 30	206,00	206,00

Barcaros



2370

Barcaros

Estaciones	Puntos observados.	Rumbos.		Lecturas en la Estadia.	Distancias. — Metros.
		N.	S.		
21	20	218 30	38 30	206,00	
21	22 Señal p.	58 15	238 15	290,00	290,00
22	21	238 15	58 15	290,00	
22	23	351 00	171 00	207,00	207,00
23	22	170 45	350 45	207,00	
23	24	34 30	214 30	134,00	134,00
24	23	214 30	34 30	134,00	
La 24 = 29 del itin° 2 (Señal pintada)					
Itinerario n° 86					
Empieza en el punto 73 del itin° 57 y termina en el punto 8 (Señal p.) del itin° 96 (Camino de Castuera a Peñalobora)					
Determina el Arroyo de Valdecantos (De aguas periódicas)					
73	1	134 00	314 00	210,00	210,00
1	73 del itin° 57 (sp.)	314 00	134 00	210,00	
1	2	131 00	311 00	169,00	169,00
2	1	311 00	131 00	169,00	
2	3	93 45	273 45	172,00	172,00
3	2	273 45	93 45	172,00	
3	4	100 30	280 30	232,00	232,00
4	3	280 30	100 30	232,00	
4	5	62 30	242 30	179,00	179,00
5	4	242 30	62 30	179,00	
5	6 = 46 del itin° 2	114 00	294 00	88,00	88,00
6	5 (Señal p.)	294 00	114 00	88,00	

Carcaez

Notas.	Croquis.
Itin° 85	
<p>1430 2370 631 4421</p>	
Itin° 86	
<p>El termino del itin° n° 86 en otro lugar posteriormente, fue por causa el estar haciendo simultaneamente el trabajo dentro de la misma zona por individuos con el fin de terminarla dentro del plazo marcado por el Centro</p>	<p>Carcaez</p>

Estaciones	Puntos observados.	Rumbos.		Lecturas en la Estadia.	Distancias. — Metros.
		N.	S.		
6	7	174 45	354 45	199,00	199,00
7	6	354 45	174 45	199,00	
7	8	108 00	288 00	201,00	201,00
8	7	288 00	108 00	201,00	
8	9	79 00	259 00	240,00	240,00
9	8	259 00	79 00	240,00	
9	10	81 15	261 15	180,00	180,00
10	9	261 00	81 00	180,00	
10	11	96 15	276 15	146,00	146,00
11	10	276 15	96 15	146,00	
11	12	133 30	313 30	225,00	225,00
12	11	313 30	133 30	225,00	
12	13	114 30	294 30	182,00	182,00
13	12	294 30	114 30	182,00	

La 13 = 8 del itinerio 96 (Cerro de Castuera a Peñalobos)

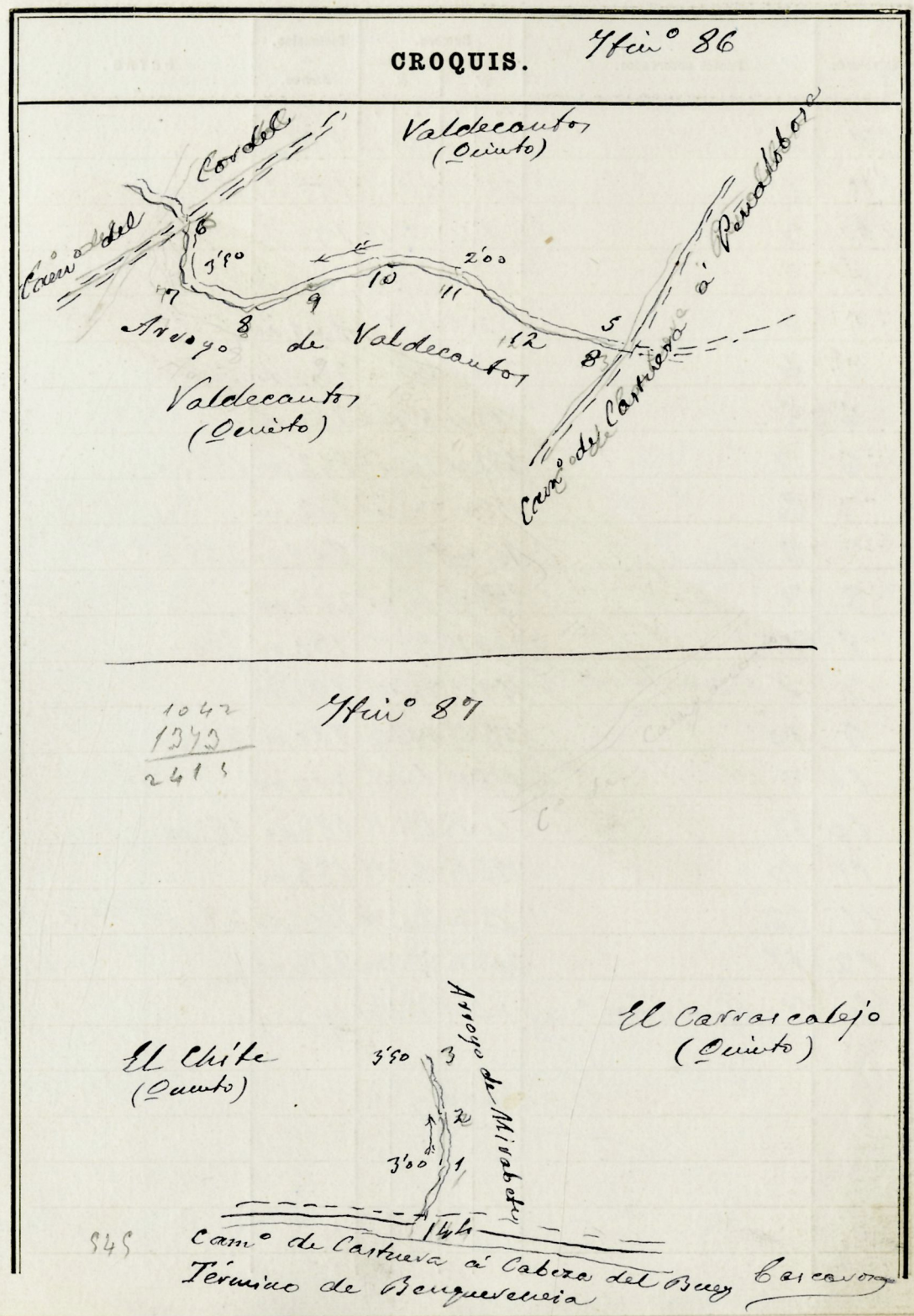
Itinerario n° 87

Empiezas en el pt. 144 de la línea límite común a los terminos de Castuera y Benquerencia y termina en el pt. 15 del itinerio 84 (Señal p)

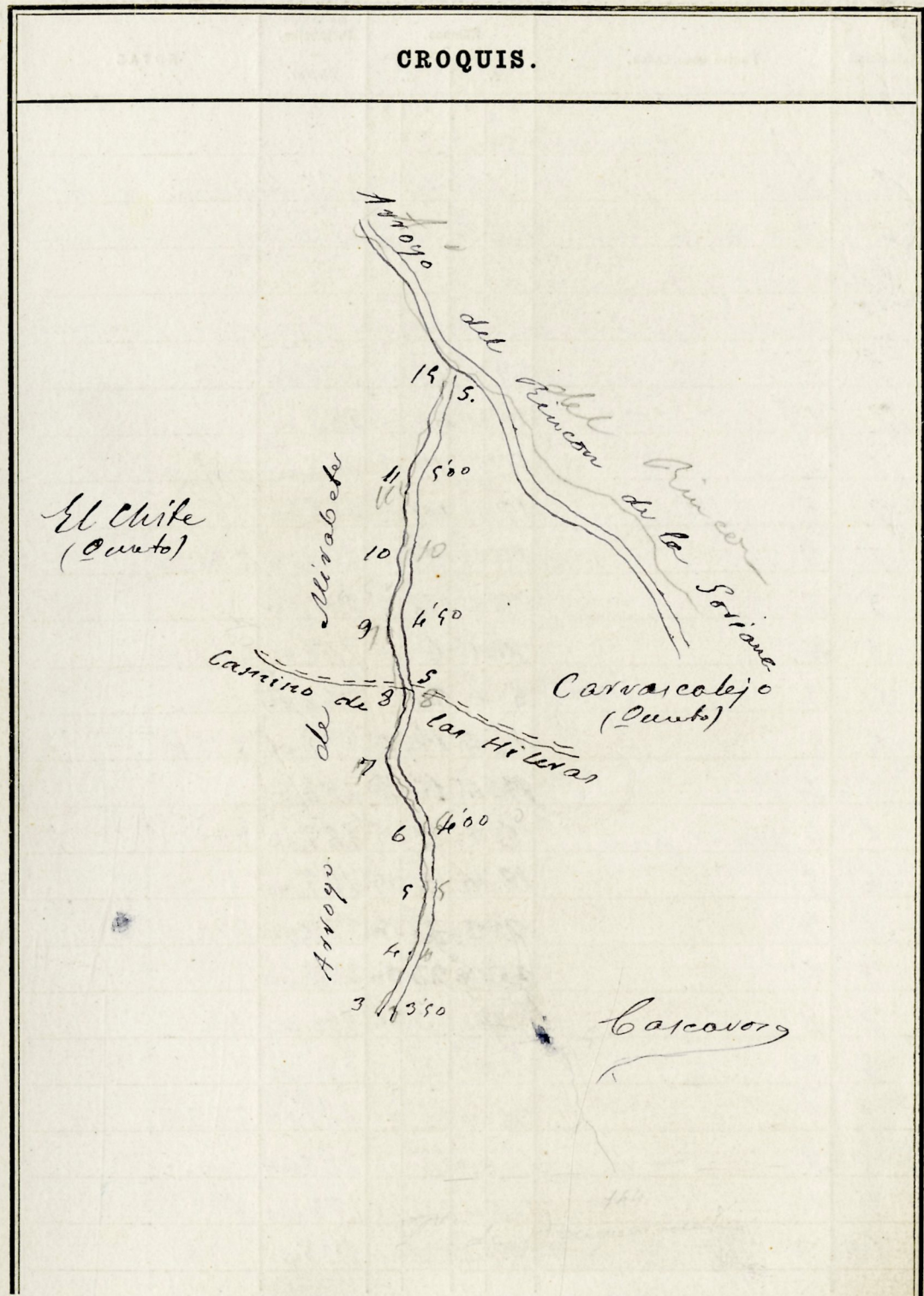
Determina el Arroyo de Mirabete (De aguas periodicas)

144	1	17 45	197 45	132,00	132,00
1	144 del limite comun a Castuera y Benquerencia	197 45	17 45	132,00	
1	2	2 00	182 00	222,00	222,00
2	1	182 00	2 00	222,00	
2	3	345 00	165 00	191,00	191,00

Cascanos

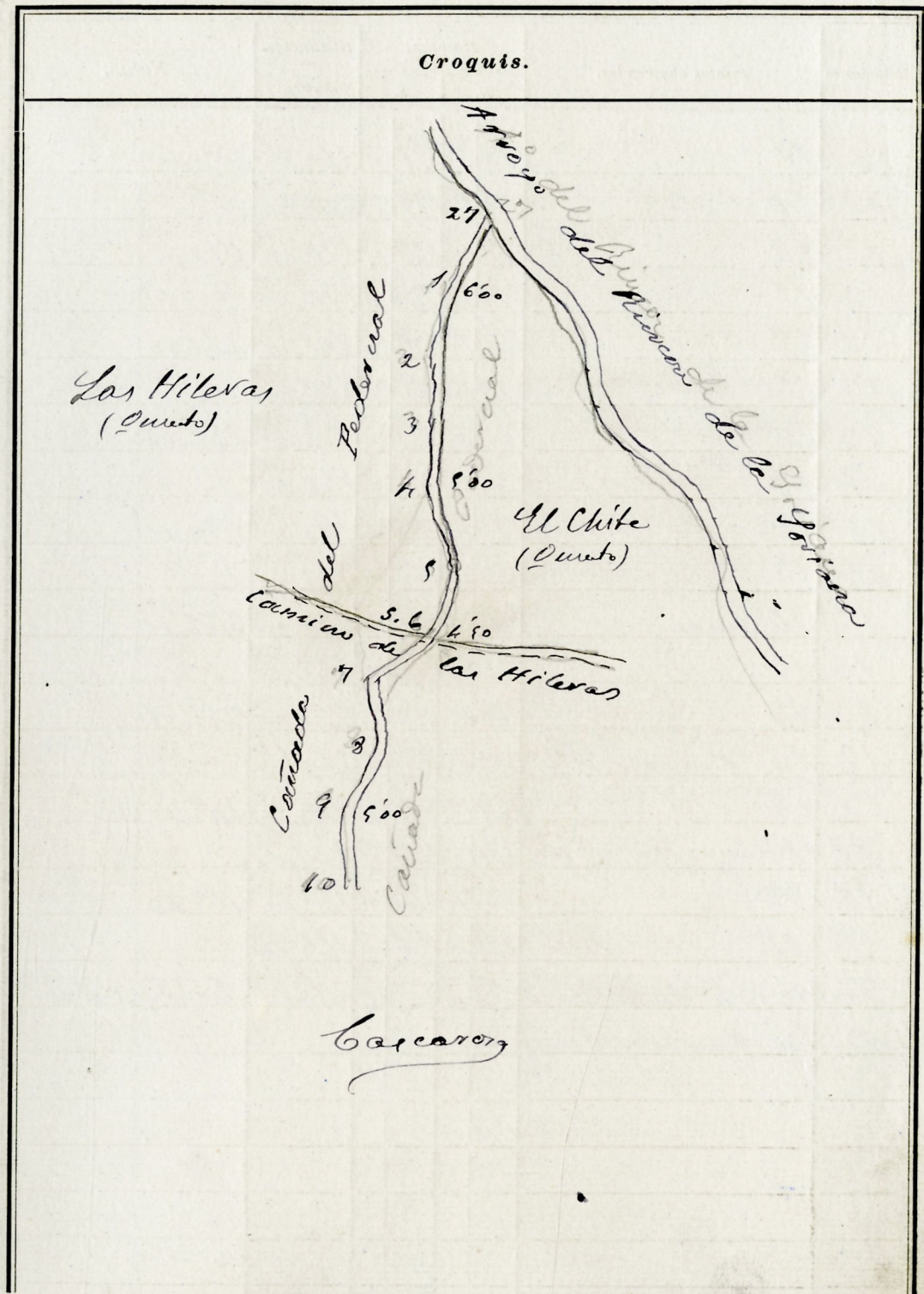


Estaciones.	Puntos observados.	Rumbos.		Distancias. Metros.	NOTAS.
		N.	S.		
3	2	165° 00'	345° 00'	191,00	
3	4	25° 45'	205° 45'	195,00	195,00
4	3	205° 45'	25° 45'	195,00	
4	5	2° 15'	182° 15'	241,00	241,00
5	4	182° 15'	2° 15'	241,00	
5	6	359° 00'	179° 00'	240,00	240,00
6	5	179° 00'	359° 00'	240,00	
6	7	332° 00'	152° 00'	142,00	142,00
7	6	152° 00'	332° 00'	142,00	
7	8 Señal p	16° 00'	196° 00'	248,00	248,00
8	7	196° 00'	16° 00'	248,00	
8	9	349° 15'	169° 15'	190,00	190,00
9	8	169° 15'	349° 15'	190,00	
9	10	16° 45'	196° 45'	210,00	210,00
10	9	196° 45'	16° 45'	210,00	
10	11	6° 15'	186° 15'	185,00	185,00
11	10	186° 15'	6° 15'	185,00	
11	12	23° 30'	203° 30'	270,00	270,00
12	11	203° 30'	23° 30'	270,00	
La 12 = 15 del itin° n° 84 (Señal p)					
Caracora					

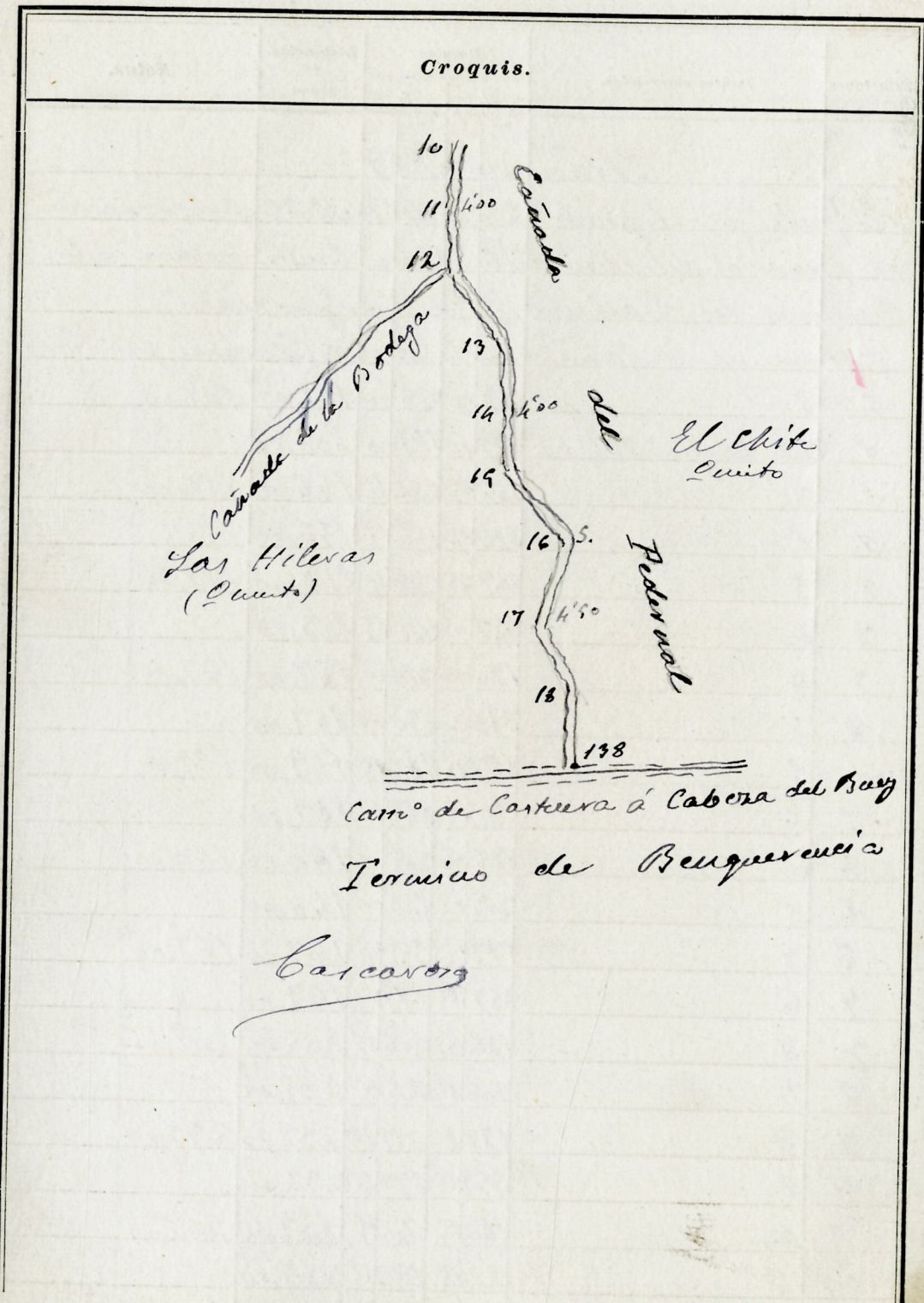


Estaciones.	Puntos observados.	Rumbos.		Distancias. Metros.	NOTAS.
		N.	S.		
	Yl Chite n° 88				
	Empiezo en el pt. 27 del itin° 84 y termino en el pt. 138 de la linea limite comun a los terminos de Castuera y Benguerecia				
	Determino la cañada del Pedernal (De aguas periodicas)				
27	1	209 30	29 30	278,00	278,00
1	27 del itin° 84	29 30	209 30	278,00	
1	2	197 15	17 15	265,00	265,00
2	1	17 15	197 15	265,00	
2	3	178 15	358 15	230,00	230,00
3	2	358 15	178 15	230,00	
3	4	186 45	6 45	248,00	248,00
4	3	6 45	186 45	248,00	
4	5	159 45	339 45	298,00	298,00
5	4	339 45	159 45	298,00	
5	6 Señal pintada	198 45	18 45	265,00	265,00
6	5	18 45	198 45	265,00	
6	7	222 15	42 15	278,00	278,00
7	6	42 15	222 15	278,00	
7	8	172 30	352 30	190,00	190,00
8	7	352 30	172 30	190,00	
8	9	196 00	16 00	289,00	289,00
9	8	16 00	196 00	289,00	
9	10	172 00	352 00	193,00	193,00
10	9	352 00	172 00	193,00	

Castuera

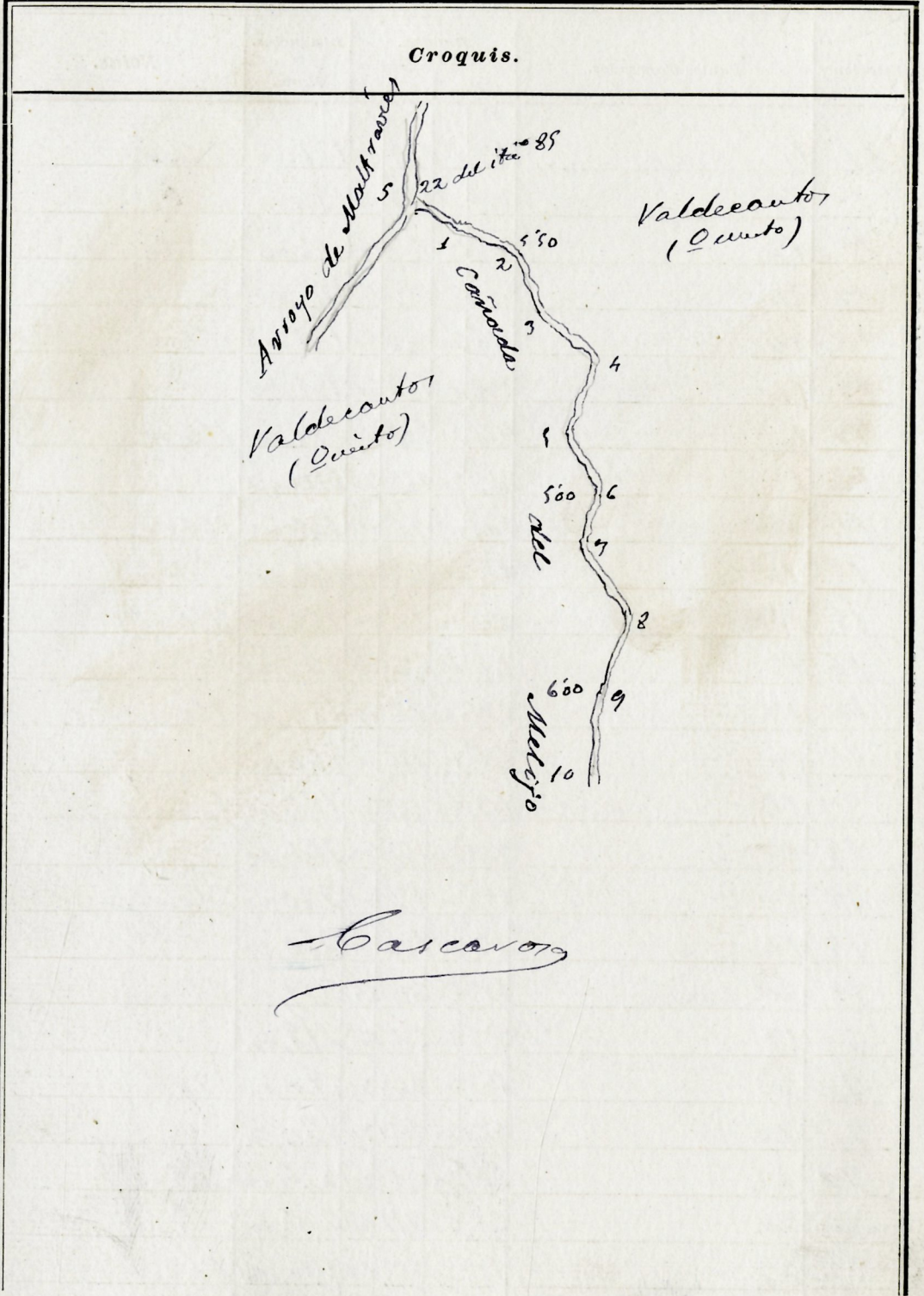


Estaciones	Puntos observados.	Rumbos.		Distancias. — Metros.	Notas.
		N.	S.		
10	11	179 15	359 15	240,00	240,00
11	10	359 15	179 15	240,00	
11	12	177 00	357 00	170,00	170,00
12	11	357 00	177 00	170,00	
12	13	147 15	327 15	241,00	241,00
13	12	327 15	147 15	241,00	
13	14	170 30	350 30	132,00	132,00
14	13	350 30	170 30	132,00	
14	15	173 30	353 30	190,00	190,00
15	14	353 30	173 30	190,00	
15	16 Señal p.	151 30	331 30	232,00	232,00
16	15	331 30	151 30	232,00	
16	17	169 45	349 45	260,00	260,00
17	16	349 45	169 45	260,00	
17	18	129 15	309 15	205,00	205,00
18	17	309 15	129 15	205,00	
18	19	166 30	346 30	145,00	145,00 1815
19	18	346 30	166 30	145,00	
<p>La 19 = 7331 de la línea límite comienza los terrenos de Castañeda y Benguerencia</p> <p style="text-align: center;">Cascaveng</p>					



Estaciones	Puntos observados.	Rumbos.		Distancias. — Metros.	Notas.
		N.	S.		
<i>Itinerario n° 89</i>					
<i>Empieza en el punto 22 (Sp) del itin° 85 y termina en el punto 105 del itin° de la línea límite común a los terrenos del Castuera y de Herguezuela</i>					
<i>Determina la Cañada del Melijo (De aguas periódicas)</i>					
22	1	119°00'	299°00'	101,00	101,00
1	22 del itin° 85 (Sp)	299°10'	119°00'	101,00	
1	2	106°15'	286°15'	156,00	156,00
2	1	286°15'	106°15'	156,00	
2	3	147°45'	327°45'	113,00	113,00
3	2	327°45'	147°45'	113,00	
3	4	130°00'	310°00'	167,00	167,00
4	3	310°00'	130°00'	167,00	
4	5	187°15'	7°15'	189,00	189,00
5	4	7°15'	187°15'	189,00	
5	6	125°00'	305°00'	140,00	140,00
6	5	305°00'	125°00'	140,00	
6	7	177°15'	357°15'	167,00	167,00
7	6	357°15'	177°15'	167,00	
7	8	126°15'	306°15'	205,00	205,00
8	7	306°15'	126°15'	205,00	
8	9	177°15'	357°15'	233,00	233,00
9	8	357°15'	177°15'	233,00	
9	10	182°15'	2°15'	207,00	207,00
10	9	2°15'	182°15'	207,00	1678

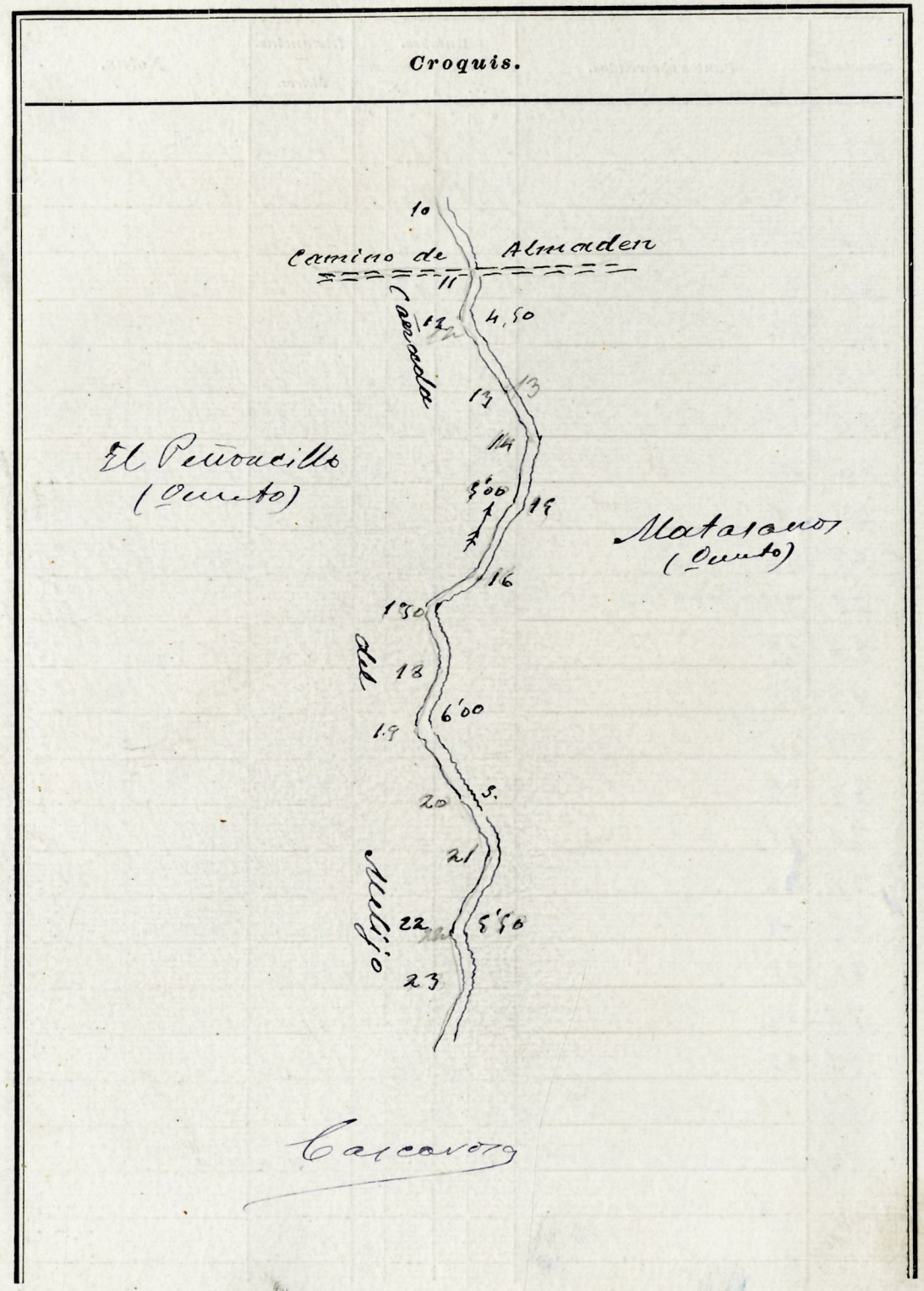
Casavon



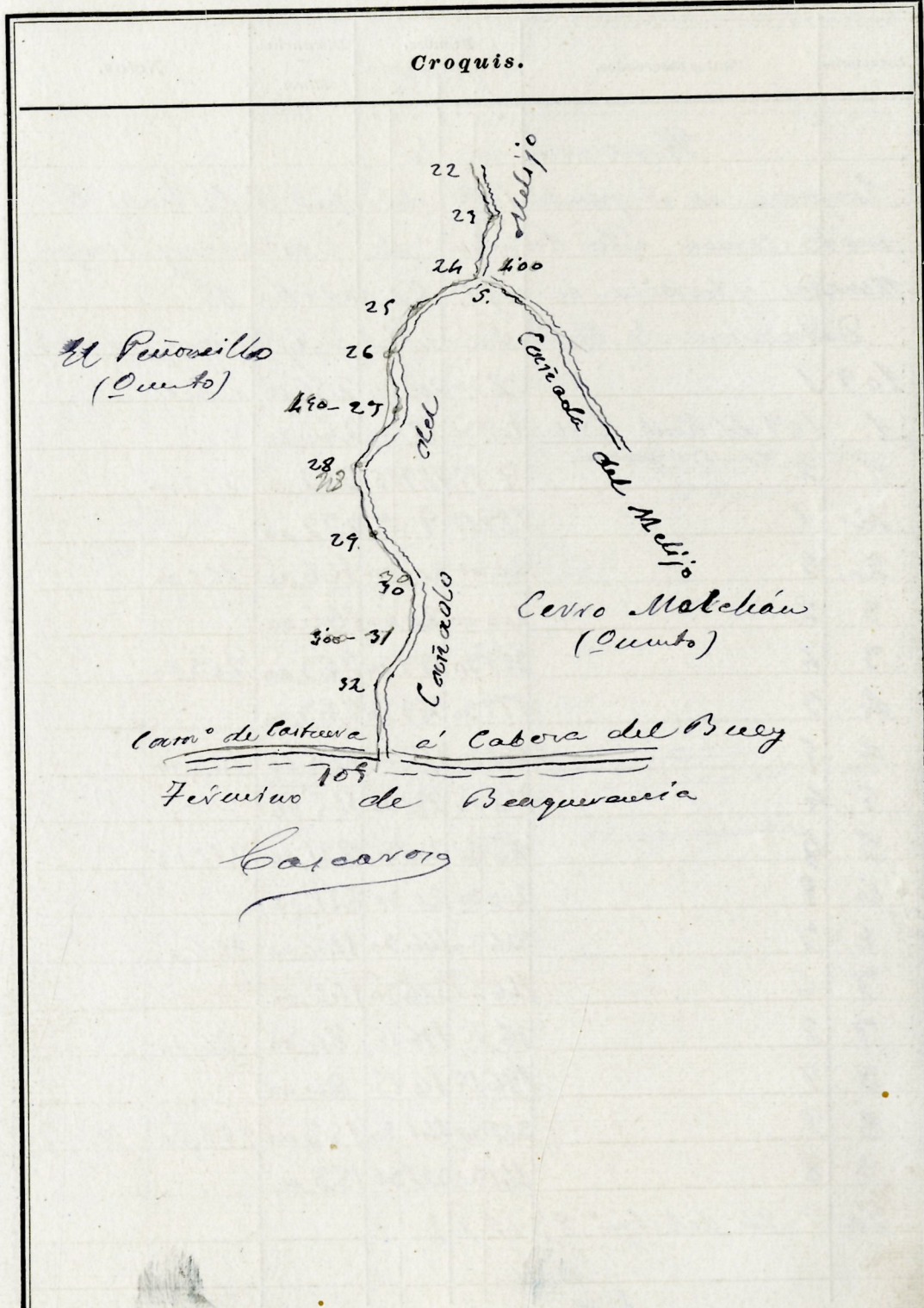
Estaciones	Puntos observados.	Rumbos.		Distancias. — Metros.	Notas.
		N.	S.		
10	11 Señal p.	159° 00'	339° 00'	176,00	176,00
11	10	339° 00'	159° 00'	176,00	
11	12	185° 15'	5° 15'	145,00	145,00
12	11	5° 15'	185° 15'	145,00	
12	13	158° 30'	338° 30'	151,00	151,00
13	12	338° 30'	158° 30'	151,00	
13	14	169° 30'	349° 30'	116,00	116,00
14	13	349° 30'	169° 30'	116,00	
14	15	205° 00'	25° 00'	146,00	146,00
15	14	25° 00'	205° 00'	146,00	
15	16	220° 00'	40° 00'	254,00	254,00
16	15	40° 00'	220° 00'	254,00	
16	17	226° 00'	46° 00'	150,00	150,00
17	16	46° 00'	226° 00'	150,00	
17	18	162° 30'	342° 30'	166,00	166,00
18	17	342° 30'	162° 30'	166,00	
18	19	193° 00'	13° 00'	210,00	210,00
19	18	13° 00'	193° 00'	210,00	
19	20 Señal p.	135° 45'	315° 45'	219,00	219,00
20	19	315° 45'	135° 45'	219,00	
20	21	163° 30'	343° 30'	120,00	120,00
21	20	343° 30'	163° 30'	120,00	
21	22	211° 30'	31° 30'	205,00	205,00
22	21	31° 30'	211° 30'	205,00	
22	23	175° 30'	355° 30'	176,00	176,00

Carcavero

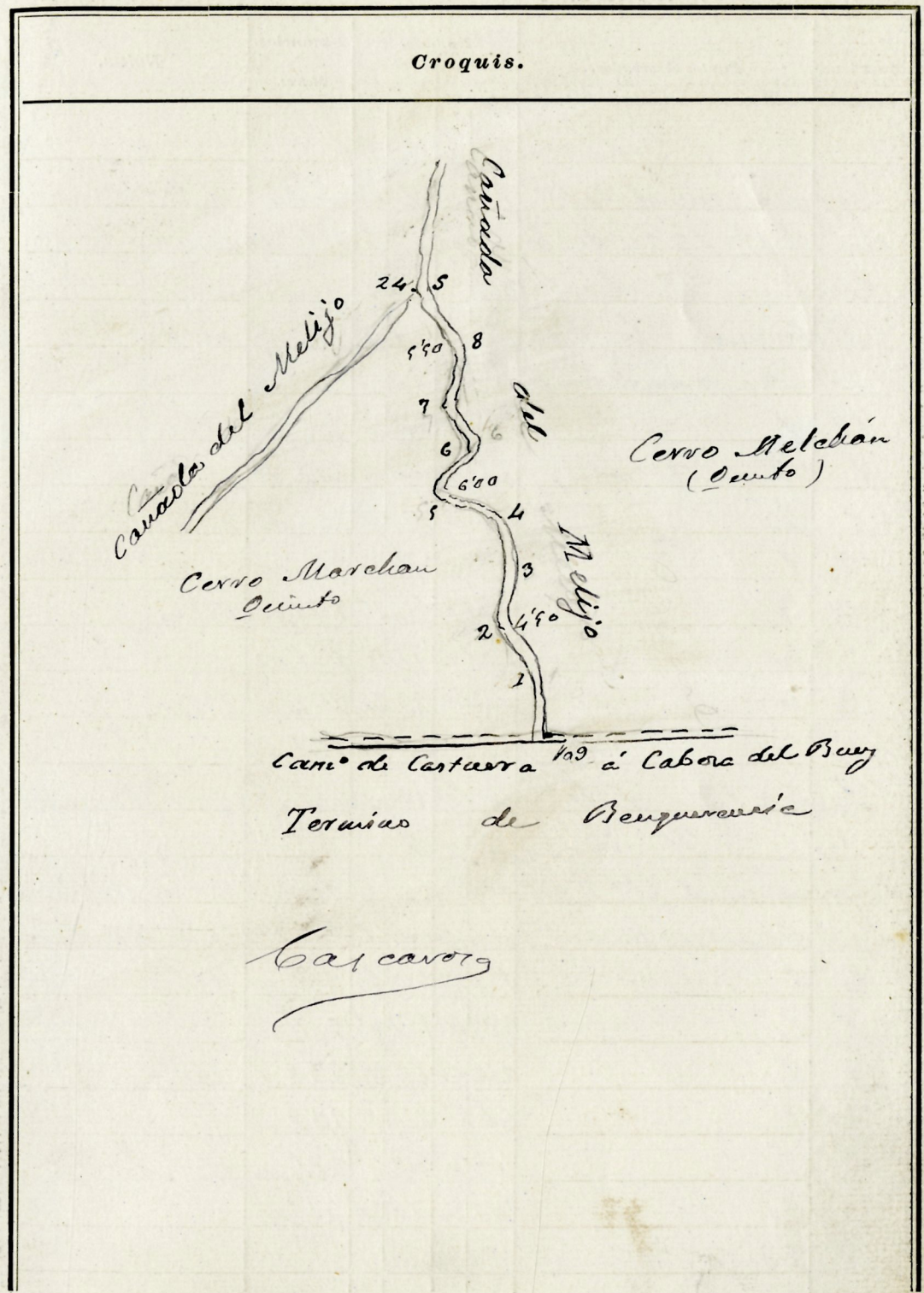
1505
1648
2200
5417



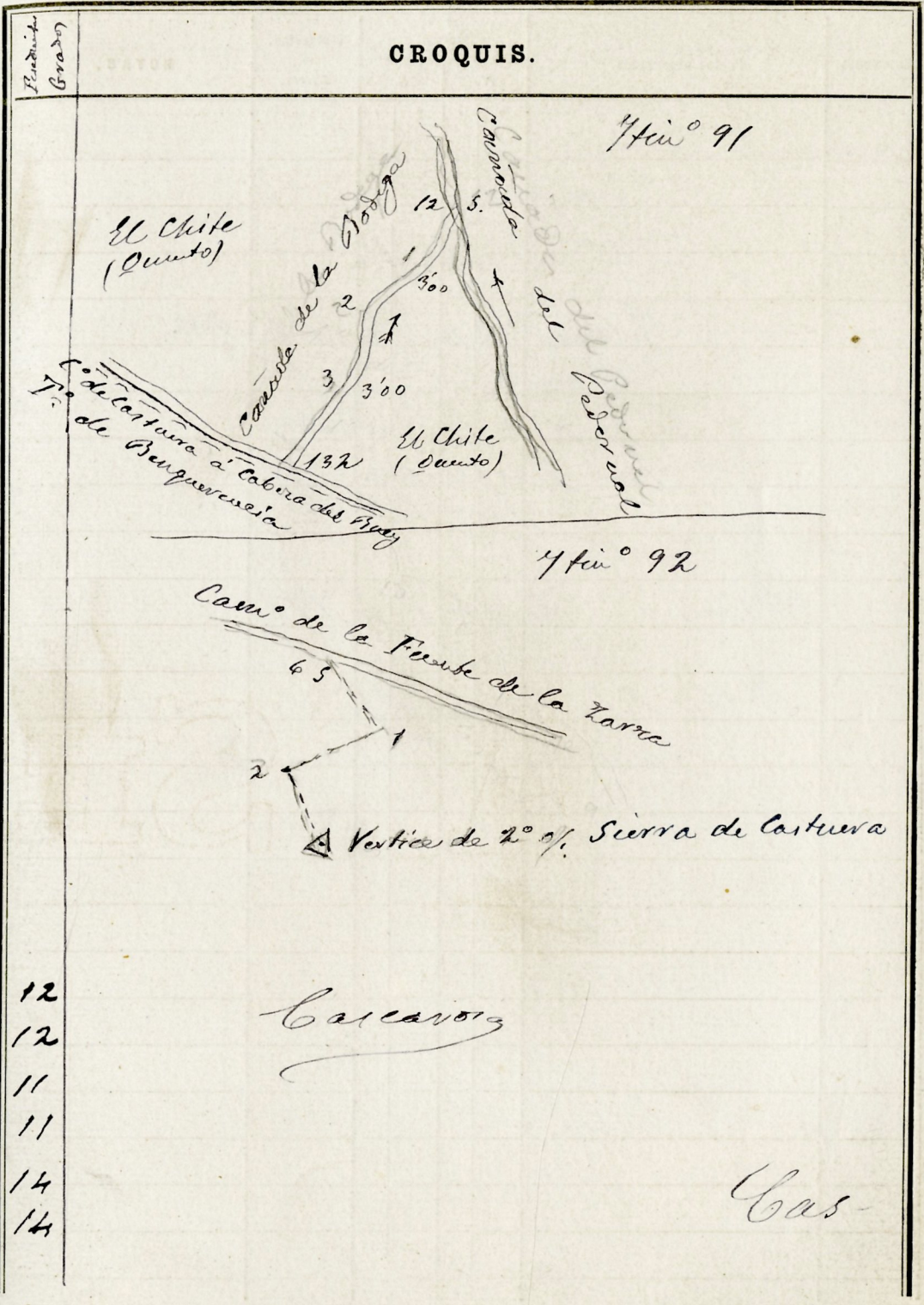
Estaciones	Puntos observados.	Rumbos.		Distancias. Metros.	Notas.
		N.	S.		
23	22	355 30	175 30	176,00	
23	24 Señal p.	193 15	13 15	185,00	185,00
24	23	193 15	13 15	185,00	
24	25	253 45	73 45	176,00	176,00
25	24	73 45	253 45	176,00	
29	26	238 00	58 00	154,00	154,00
26	25	58 00	238 00	154,00	
26	27	185 30	5 30	126,00	126,00
27	26	5 30	185 30	126,00	
27	28	218 30	38 30	160,00	160,00
28	27	38 30	218 30	160,00	
28	29	174 00	354 00	151,00	151,00
29	28	354 00	174 00	151,00	
29	30	164 45	344 45	135,00	135,00
30	29	344 45	164 45	135,00	
30	31	190 45	10 45	127,00	127,00
31	30	10 45	190 45	127,00	
31	32	209 45	29 45	120,00	120,00
32	31	29 45	209 45	120,00	
32	33	194 00	14 00	171,00	171,00 1509
33	32	14 00	194 00	171,00	
La 33-105 del itin° de la línea límite común a la terruino de Castuera y Bequerencia. Bascarora					



Estaciones	Puntos observados.	Rumbos.		Distancias. — Metros.	Notas.
		N.	S.		
	Itinerario nº 90				
	Empieza en el punto 109 del itin. de la línea límite común a los terminos de Castuera y Benquerencia y termina en el pt. 24 del itin. 89				
	Determinación de la Canchada del Melijo (Deriva por el lado)				
109	1	28 30	208 30	256,00	256,00
1	109 del límite Castue	208 30	28 30	256,00	
1	2 ^a - Benquerencia	9 15	189 15	272,00	272,00
2	1	189 15	9 15	272,00	
2	3	20 00	200 00	166,00	166,00
3	2	200 00	20 00	166,00	
3	4	359 30	179 30	263,00	263,00
4	3	179 30	359 30	263,00	
4	5	298 30	118 30	145,00	145,00
5	4	118 30	298 30	145,00	
5	6	20 30	200 30	211,00	211,00
6	5	200 30	20 30	211,00	
6	7	326 30	146 30	144,00	144,00
7	6	146 30	326 30	144,00	
7	8	16 15	196 15	84,00	84,00
8	7	196 15	16 15	84,00	
8	9	321 30	141 30	153,00	153,00
9	8	141 30	321 30	153,00	1649
La	9 = 24 del itin. 89 (S. p.)				
	Castuera				



Estaciones	Puntos observados.	Rumbos.		Distancias. Metros.	Notas.
		N.	S.		
Itinerario n° 91					
Empieza en el pt° 12 del itín° 88 y termina en el pt° 132 de la línea límite común a los terrenos de Castuera y Berquensesa					
Detenida la Cruzada de la Hodega					
De aguas periódicas					
12	1	200 30	20 30	212,00	212,00
1	12 del itín° 88 (Sp)	20 30	200 30	212,00	
1	2	217 30	37 30	250,00	250,50
2	1	37 30	217 30	250,00	
2	3	172 15	352 15	171,00	171,00
3	2	352 15	172 15	171,00	
3	4	201 30	21 30	252,00	252,00 885
4	3	21 30	201 30	252,00	
La 4 = 132 de la línea límite común a Castuera y Berquensesa					
Itinerario n° 92					
Empieza en el pt° 6 del itín° 63 y termina en el vértice de 2° orden "Sierra de Castuera" Detenida el V de 2° de "Sierra de Castuera"					
6	1	157 45	337 45	204,20	195,00
1	6	337 45	157 45	204,00	
1	2	246 45	66 45	228,00	220,50
2	1	66 45	246 45	228,00	
2	3	168 30	348 30	245,00	231,00 648
3	2	348 30	168 30	245,00	
La 3 es el vértice de 2° orden					
Cacavoz					



12
12
11
11
14
14

