

INSTITUTO GEOGRÁFICO Y ESTADÍSTICO.

205598

28

TRABAJOS TOPOGRÁFICOS.

Bosquejos planimétricos mandados formar por la ley de 24 de agosto y el Real decreto de 29 de diciembre de 1896.

Provincia.

Badajoz

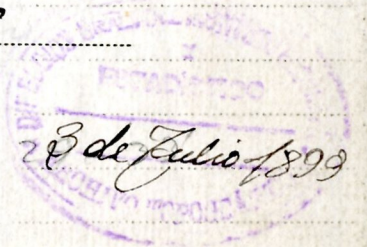
Término municipal.

Campanario

Zona

de

Brigada.



Itinerarios con brújula.

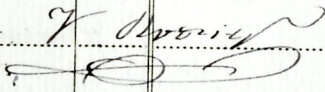
Cuaderno núm. *41*


Brújula de *Arguiera* núm. *217*

cuya declinación es de *15° 5' 20"*

Observador: D. *Vicente M. Rodríguez*

ÍNDICE.

NÚMERO DE LOS ITINERARIOS.	FOLIOS.	NÚMERO DE LOS ITINERARIOS.	FOLIOS.	NÚMERO DE LOS ITINERARIOS.	FOLIOS.
29	12 ^{ta}				
30	5 ^{ta}				
31	12 ^{ta}				
32	17 ^{ta}				
33	21 ^{ta}				
33'	26 ^{ta}				
<i>J. Ordoñez</i> 					

Diferencias de nivel.	Altitudes. — Metros.	Croquis y notas.
		<i>Notas</i>
		1 ^o Las miras de esta obra se han colocado verticalmente por las lecturas
		2 ^o Los ángulos de pendiente de la obra se han tomado con el nivel de alfiler y con un alfiler de la graduación del trigonómetro normal
		3 ^o La declinación del trigonómetro se ha deducido del promedio de los normales dirigidos desde este punto grande al Sr. Srta. Gallego y Juan Cousta en el folio 16 ^o del cuaderno n ^o 2
		<i>J. Ordoñez</i> 

Estaciones	Puntos observados.	Rumbos.		Lecturas en la Mira. — Metros.	Ángulos de		Distancias horizontales. — Metros.
		N.	S.		Depresión.	Elevación.	
Itinerario de la 2ª Compañía en el punto 20							
Señal y determinación del punto 21 del camino							
Con Cautin							
Determinación del camino de la Cabera del Duro							
De la Campaña de la Cautin							
20	1	174	20	234	20	156	
1	20 1 ^o	234	20	174	20	156	156
	2	174	15	234	15	147	
2	1	234	15	174	15	147	147
	2	174	15	234	15	150	
2	2 ^o	234	15	174	15	150	150
	2	224		44		248	
2	a	44		224		248	248
	4	214	20	24	20	145	
4	0 Cmn	24	20	214	20	145	145
	5	214	15	24	15	134	
5	4	24	15	214	15	134	134
	6	220	20	50	20	185	
6	5	50	20	220	20	185	185
	7	230	45	50	45	176	
7	6	50	45	230	45	176	176
	8	232	15	52	15	199	
8	7	52	15	232	15	199	199
	9	232		52		191	
9	8	52		232		191	191

V. Orsini

Diferencias de nivel.	Altitudes. — Metros.	Croquis y notas.
		<p>51 62 17 1</p>
		<p>V. Orsini</p>

Estaciones	Puntos observados.	Rumbos.		Lecturas en la Mira. Metros.	Ángulos de		Distancias horizontales. Metros.
		N.	S.		Depresión.	Elevación.	
	10 e	229 20	49 20	205			
10	9	49 20	229 20	205			205
	11	205 20	55 20	215			
11	10	55 20	205 20	215			215
	12	226 15	46 15	122			
12	11	46 15	226 15	122			122
	10	226 20	46 20	114			
10	12	46 20	226 20	114			114
	14	217 20	87 20	245			
14	10	87 20	217 20	245			245
	15	221 20	51 20	164			
15	14	51 20	221 20	164			164
	16	228 20	58 20	156			
16	15	58 20	228 20	156			156
1	17	221 20	41 20	198			
17	16	41 20	221 20	198			198
	18	195 20	15 20	170			
18	17	15 20	195 20	170			170
	19	218 15	38 15	121			
19	18	38 15	218 15	121			121
	e. e	205 20	25 20	124			
20	19	25 20	205 20	124			124
	21	205 15	25 15	115			
21	20	25 15	205 15	115			115
		224 45	46 45	204			

T. R. R. R.

Diferencias de nivel.	Altitudes. Metros.	Croquis y notas.
		<p>25</p> <p>44</p> <p>19</p> <p>1</p>
		<p><i>T. R. R. R.</i></p>

Estaciones	Puntos observados.	Rumbos.		Lecturas en la Mira. — Metros.	Ángulos de		Distancias horizontales. — Metros.
		N.	S.		Depresión.	Elevación.	
22	21	44 45	226 45	204			204
	20	215 20	85 20	211			
22	22	25 20	215 20	211			211
20	20	167	247	127			
20	20	247	167	127			127
	24	227 15	57 15	247			
24	22	57 15	227 15	247			247
	25	229 20	49 20	244			
25	24	49 20	229 20	244			244
	26	227	47	160			
26	25	47	227	160			160
	27	227 15	47 15	151			
27	26	47 15	227 15	151			151
	28	206 38	56 20	174			
28	27	56 20	206 20	174			174
	29	206 15	56 15	264			
29	28	56 15	206 15	264			264
	20	219	29	226			
20	29	29	219	226			226
	21	216 20	26 20	162			
21	20	26 20	216 20	162			162
	22	214	24	295			
22	21	24	214	295			295
	22	229	49	220			
22	22	49	229	220			220

F. Ordoñez

Diferencias de nivel.	Altitudes. — Metros.	Croquis y notas.
		<p>The sketch shows a winding path or river with points 21 through 22 marked along its course. It includes handwritten notes such as 'Ca. Carbona de C', 'Luzón', and 'C. de Genaro de Villalón'. There are also numerical annotations like '25 (600)', '28', '29 (400)', '30', and '32'. The path starts at point 21 and ends at point 22.</p>
		<p>Nota: Del punto 22 al final de la línea de un</p>
		<p><i>N. Ordoñez</i></p>

Estaciones	Puntos observados.	Rumbos.		Lecturas en la Mira. - Metros.	Ángulos de		Distancias horizontales. - Metros.	
		N.	S.		Depresión.	Elevación.		
	2A	217'	07'	265				
0A	2B	07'	217'	265			268	
	2C	207 20	27 20	125				
0B	2D	27 20	207 20	125			178	
	2E	224 15	44 15	269				
0C	2F	44 15	224 15	269			269	
	2G	221 20	41 20	174				
0D	2H	41 20	221 20	174			174	
	2I	221 15	41 15	162				
0E	2J	41 15	221 15	162			162	
	2K	201 20	21 20	94				
0F	2L	21 20	201 20	94			94	
	29 = 79 del línea Delimita tercer Canton en							

J. Ormaiztegui

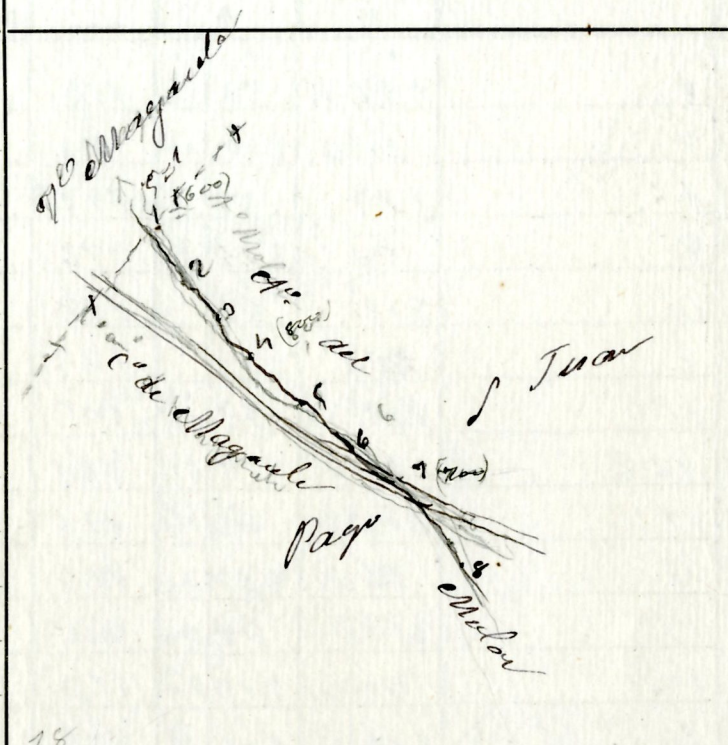
8

Diferencias de nivel.	Altitudes. - Metros.	Croquis y notas.
		<p>20 21 22</p> <p>Canton Pastor Canton Canton</p>

J. Ormaiztegui

Estaciones	Puntos observados.	Rumbos.		Lecturas en la Mira. — Metros.	Ángulos de		Distancias horizontales. — Metros.
		N.	S.		Depresión.	Elevación.	
	Itinerario número 80 Empiezo en el punto 5 de la línea entre Magaule y Campana y termina en el punto 1º del Itinerario 22						
	Determina el arroyo llamado de Molan de corriente constante						
	Empiezo en el punto 1º del Itinerario 22 y termina en el punto 1º del Molan						
1	1	206	58	149			
2	1 = S. de ella gaula	58	206	140			140
3	2	206 15	58 15	132			
4	3	58 15	206 15	132			132
5	4	248 20	68 20	127			
6	5	68 20	248 20	127			127
7	6	248 20	68 20	117			
8	7	68 20	248 20	117			117
9	8	258	78	172			
10	9	78	258	172			172
11	10	209 15	59 15	120			
12	11	59 15	209 15	120			120

Diferencias de nivel.	Altitudes. — Metros.	Croquis y notas.



J. Ordoñez

Estaciones	Puntos observados.	Rumbos.				Lecturas en la Mira. — Metros.	Ángulos de				Distancias horizontales. — Metros.
		N.		S.			Depresión.		Elevación.		
		°	'	°	'		°	'	°	'	
	8	239	22	59	20	112					
8	7	59	20	239	20	112				112	
	9	208		58		175					
9	8	58		208		175				175	
	10	215		29		125					
10	9	29		215		125				125	
	11	215	45	29	45	105					
11	10	29	45	215	45	105				105	
	12	218	20	28	20	118					
12	11	28	20	218	20	118				118	
	13	219	20	29	20	116					
13	12	29	20	219	20	116				116	
14	13	284	15	104	15	171					
14	Choww	104	15	284	15	171				171	
	14	199		19		128					
14	13	19		199		128				128	
	15	174		254		140					
15	14	254		174		140				140	
	16	158	20	228	20	120					
16	15	228	20	158	20	120				120	
	17	158	20	228	20	120					
17	16	228	20	158	20	120				120	
	18	158	15	228	15	120					
18	17	228	20	158	20	120				120	
	19	158		228		129					

V. ...

Diferencias de nivel.	Altitudes. — Metros.	Croquis y notas.
		40 27 19
		V. ...

Estaciones	Puntos observados.	Rumbos.		Lecturas en la Mira. — Metros.	Ángulos de		Distancias horizontales. — Metros.
		N.	S.		Depresión.	Elevación.	
19	16 18	338	458	129			129
	20	170	250	132			
20	19	350	170	132			132
	21	170	350	142			
21	20	350	170	142			142
	22	220	10	106			
22	21	40	220	106			106
	23	220	40	98			
23	22	40	220	98			98
24	23	77 15	257 15	252			
25	24	257 15	77 15	252			252
	24	206 30	26 20	225			
24	23	226 20	206 20	225			225
	25	206 15	26 15	215			
25	24	26 15	206 15	215			215
	26	217 30	27 20	80			
26	25	271 20	217 20	80			80
	27	224 20	54 20	140			
27	26	54 20	224 20	140			140
	28	234 20	54 20	129			
28	27	54 20	234 20	129			129
	29	236	56	107			
29	28	56	236	107			107
	20 E	236 15	116 15	100			
30	29	56 15	236 15	100			100

Diferencias de nivel.	Altitudes. — Metros.	Croquis y notas.
		<p>Estación Laguna Cerro Cerro del Pasadon</p> <p>16 17 18 19 20 21 22 23 24 25 26 27 28 29</p>

V. Posada

Estaciones	Puntos observados.	Rumbos.		Lecturas en la Mira. — Metros.	Ángulos de		Distancias horizontales. — Metros.
		N.	S.		Depresión.	Elevación.	
41	46 E	14 15	194 15	120			120
	42	194 20	14 20	124			
42	41	14 20	194 20	124			124
M ^o	42	50	220	27			
42	M ^o de Estación del Puente	220	50	27			27
	43	189	229	170			
43	42	229	189	170			170
	44	189 15	229 15	159			
44	43	229 15	189 15	159			159
	45	129 20	219 20	125			
45	44	219 20	129 20	125			125
	46	129 25	219 25	126			
46	45	219 25	129 25	126			126
	47	168	228	208			
47	46	228	168	208			208
	48	219 45	229 45	129			
48	47	229 45	219 45	129			129
	49	219 38	229 38	120			
49	48	229 38	219 38	120			120
	50	186 20	6 20	124			
50	49	6 20	186 20	124			124
	51	169	249	185			
51	50 E	249	169	185			185
	52	169 15	249 15	165			
52	51	249 15	169 15	165			165

Diferencias de nivel.	Altitudes. — Metros.	Croquis y notas.

V. Perini

Estaciones	Puntos observados.	Rumbos.		Lecturas en la Mira. Metros.	Ángulos de		Distancias horizontales. Metros.
		N.	S.		Depresión.	Elevación.	
	50	257	77	165			
50	52	77	257	165			165
	54	229 20	49 20	558			
54	50	49 20	229 20	558			58
	55	225	55	165			
55	54	55	225	165			165
	56	227	47	184			
56	55	47	227	184			184
	57	208	28	100			
57	56	28	208	100			100
	58	208	28	108			
58	57	28	208	108			108
	59	122 20	202 20	121			
59	58	202 20	122 20	121			121
Casa	59	248	168	97			
59	Casa Pinos	168	248	97			97
cañal	59	21 45	211 45	168			
59	Cañal Pinos	211 45	21 45	168			168
	60	94 20	274 20	104			
60	59	274 20	94 20	104			104
	61	94 20	274 20	120			
61	60	274 20	94 20	120			120
	62	141	221	86			
62	61	221	141	86			86
		104	284	146			

Diferencias de nivel.	Altitudes. Metros.	Croquis y notas.
		<p> Croquis y notas. Cerro Maluco Cañal de Pinos Casa Pinos Los Majuelos Los Chiquitos </p>
		56
		52
		14
		1

J. Rosales

Estaciones	Puntos observados.	Rumbos.		Lecturas en la Mira. - Metros.	Ángulos de		Distancias horizontales. - Metros.
		N.	S.		Depresión.	Elevación.	
63	62	284	104	176			176
	64	127 20	207 20	160			
64	63	207 20	127 20	160			160
	65	209	29	176			
65	64	29	209	176			176
	66	222 15	42 15	86			
66	65	42 15	222 15	86			86
	67	278	98	55			
67	66	98	278	55			55
	68	284	104	101			
68	67	104	284	101			101
	69	218 20	28 20	247			
69	68	28 20	218 20	247			247
	70 &	202 20	22 20	200			
70	69	22 20	202 20	200			200
	71	210	60	207			
71	70	60	210	207			207
Chow	71	296	116	280			
71	Chow	116	296	280			280
	72	228 20	48 20	165			
72	71	48 20	228 20	165			165
	72	228 20	48 20	155			
72	72	48 20	228 20	155			155
	73	158	228	96			
74	73	228	158	96			96

Diferencias de nivel.	Altitudes. - Metros.	Croquis y notas.
		<p>A hand-drawn sketch map on grid paper. The map shows a path or route connecting points labeled 62 through 74. Key features include: <ul style="list-style-type: none"> A point labeled 'Arozo' near point 71. A point labeled 'Balanca' near point 72. A point labeled 'Chow' near point 71. A point labeled 'estacion' near point 72. A point labeled '200' near point 71. Other points 62, 63, 64, 65, 66, 67, 68, 69, 70, 73, and 74 are marked along the path. There are some additional lines and annotations, possibly representing terrain or specific landmarks. </p>
		J. Rous...

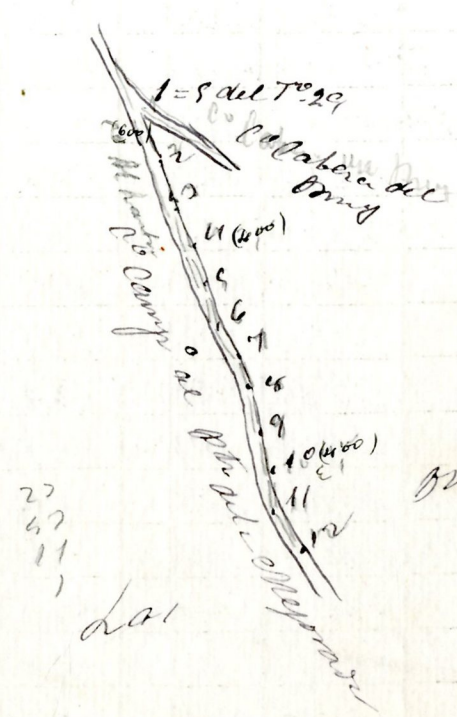
Estaciones	Puntos observados.	Rumbos.		Lecturas en la Mira. Metros.	Ángulos de		Distancias horizontales. Metros.	
		N.	S.		Depresión.	Elevación.		
	75	162	242	198				
75	74	242	162	198			198	
	76	152	232	90				
76	75	200	152	90			90	
	77	145 45	225 45	210				
77	76	225 45	145 45	210			210	
	78	222 20	142 20	142				
78	77	142 20	222 20	142			142	
	79	222 15	142 15	124				
79	78	142 15	222 15	124			124	
	80	191 20	112 20	92				
80	79	112 20	191 20	92			92	
	81	172	252	192				
81	80	252	172	192			192	
	82	212 15	228 15	170				
82	81	228 15	212 15	170			170	
	83	222 15	42 15	188				
83	82	42 15	222 15	188			188	
	a	216	96	145				
a	83 = 12th 22	96	216	145			145	
	b	216 15	96 15	126				
b	a = 12th 21	96 15	216 15	126			126	
	83 = 12th 22							
Finisario nº 21		Empiezo en el punto						

Diferencias de nivel.	Altitudes. Metros.	Croquis y notas.
		<p>Los Ontauillas</p> <p>Arroyo Colorado</p> <p>Coahuila</p> <p>Paloma</p> <p>1:10000</p>

V. Rosales

Estaciones	Puntos observados.	Rumbos.		Lecturas en la Mira. — Metros.	Ángulos de		Distancias horizontales. — Metros.
		N.	S.		Depresión.	Elevación.	
1	2	212 30	02 30	120			
2	1 = S. T. 29	32 30	212 30	120			120
	2	212 30	02 30	111			
3	2	02 30	212 30	111			111
	4	218 30	08 30	80			
4	3	08 30	218 30	80			80
	5	206	26	102			
5	4	26	206	102			102
	6	206	26	144			
6	5	26	206	144			144
	7	219	39	56			
7	6	39	219	56			56
	8	209 30	09 30	191			
8	7	09 30	209 30	191			191
	9	191	11	110			
9	8	11	191	110			110
	10	196	16	101			
10	9	16	196	101			101
	11	196	16	92			
11	10 &	16	196	92			92
	12	218 45	08 45	86			
12	11	08 45	218 45	86			86

Y Orriño

Diferencias de nivel.	Altitudes. — Metros.	Croquis y notas.
		
		<p>Y Orriño</p>

Estaciones	Puntos observados.	Rumbos.		Lecturas en la Mira. — Metros.	Ángulos de		Distancias horizontales. — Metros.
		N.	S.		Depresión.	Elevación.	
25	25	20 15	20 0 15	105			105
	26	20 0 15	20 15	120			
26	25	22 15	20 0 45	120			120
26	Chorro	110	293	410			
26	Chorro	090	110	110			110
	27	20 2 20	20 20	150			
27	26	20 20	20 20	150			150
	28	20 2 20	20 20	129			
28	27	20 20	20 2 20	109			109
	29	20 4 15	20 15	192			
29	28	24 15	20 4 15	192			192
	20	210 20	20 20	154			
30	29	20 20	210 20	154			154
	31	210 45	20 15	145			
31	20 e	20 45	210 45	145			145
	32	195 20	15 20	148			
32	31	195 20	195 20	140			140
	33	195 45	15 45	148			
33	32	195 45	195 45	148			148
	24	216	20	200			
34	33	216	216	200			200
	25	216	216	190			
35	34	216	216	190			190
	26	202 20	22 20	86			
36	25	22 20	202 20	86			86

[Handwritten signature]

Diferencias de nivel.	Altitudes. — Metros.	Croquis y notas.

V. Ponce

Estaciones	Puntos observados.	Rumbos.		Lecturas en la Mira. — Metros.	Ángulos de		Distancias horizontales. — Metros.
		N.	S.		Depresión.	Elevación.	
26	Casa Guinara	216	126	28			28
26	Casa Guinara	126	216	28			
26	Chm. Calera	206 20	126 20	21			21
27	26	227	47	106			
27	26	147	227	106			106
28	26	227 15	47 15	114			
28	27	47 15	227 15	114			114
29	28	218 20	58 20	107			
29	28	28 20	218 20	107			107
40	29	218 20	28 20	115			
40	29	28 20	218 20	115			115
41	40	209 20	29 20	128			
41	40	29 20	209 20	128			128
41 = 57 Quinto en Cartuer							
<p>Minerario 22 Empiezo en el punto 57 del límite de la Cartuer y termino en el punto 27 del límite de la Cartuer. El camino de la Cartuer es en Cartuer.</p>							
1	2	28 20	218 20	169			
2	1 = 57 Quinto en Cartuer	218 20	28 20	169			169
2	2	199	199	126			
2	2	199	19	126			126

Diferencias de nivel.	Altitudes. — Metros.	Croquis y notas.
		<p>Hand-drawn sketch of a survey line. The line starts at point 26 and passes through points 27, 28, 29, 40, and 41. The line is labeled 'Camba' and 'Cartuer'. There are notes about 'límite Cartuer' and 'Camba'.</p>
		<p>Hand-drawn sketch of a survey line. The line starts at point 40 and passes through point 41. The line is labeled 'Camba' and 'Cartuer'. There are notes about 'límite Cartuer' and 'Camba'.</p>

Estaciones	Puntos observados.	Rumbos.		Lecturas en la Mira. — Metros.	Ángulos de		Distancias horizontales. — Metros.
		N.	S.		Depresión.	Elevación.	
22	1	20 1 20	21 20	152			
1	22 ¹⁰⁰	21 20	20 1 20	152			152
	2	155 20	205 20	126			
2	1	225 20	155 20	126			126
	2	225	55	1108			
3	2	55	225	108			1108
	4	229 20	459 20	157			
4	3	49 20	229 20	157			1357
	5	255	75	70			
5	4	75	255	70			70
	6	225 15	45 15	204			
6	5	45 15	225 15	204			204
	7	222 20	52 20	101			
7	6	52 20	222 20	101			101
	8	224	554	148			
8	7	54	224	148			148
	9	222	552	154			
9	8	52	222	154			154
	10 E	229 20	59 20	175			
10	9	59 20	229 15	175			175
	11	206 15	26 15	199			
11	10 E	26 15	206 15	199			199
	12	179 20	259 20	48			
12	11	259 20	179 20	48			48
		217 20	27 20	64			

J. Duran

Diferencias de nivel.	Altitudes. — — Metros.	Croquis y notas.
		62
		54
		16
		1

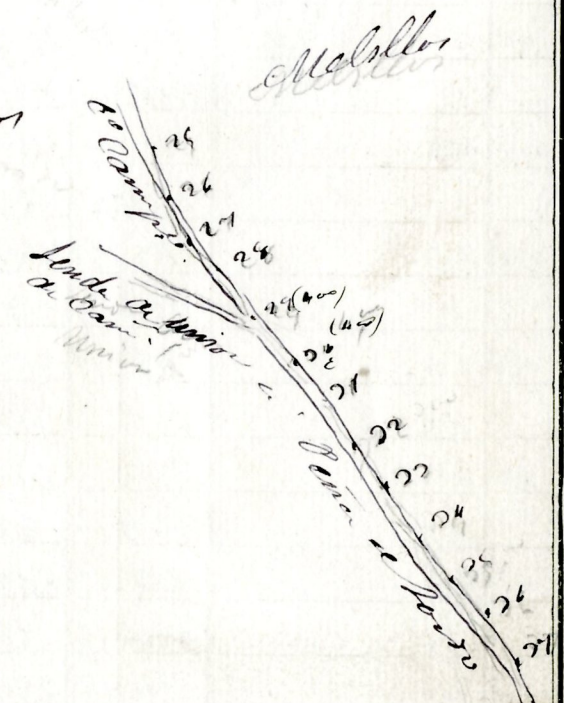
J. Duran

Estaciones	Puntos observados.	Rumbos.		Lecturas en la Mira. — Metros.	Ángulos de		Distancias horizontales. — Metros.
		N.	S.		Depresión.	Elevación.	
	26	215 15	2815	120			
26	25	235 15	218 15	120			728
	27	226 15	86 15	84			
27	26	86 15	226 15	84			84
	28	256 20	76 20	111			
28	27	76 20	256 20	111			111
	29	228 25	88 20	220			
29	28	88 20	228 20	222			222
	20	226 45	46 45	215			
30	29	46 45	226 45	215			215
	31	226 20	46 20	226			
31	20	46 20	226 20	226			226
	32	227 45	47 45	140			
32	31	47 45	227 45	140			140
	33	227 20	147 20	121			
33	32	147 20	227 20	121			121
	34	256 00	76 00	92			
34	33	76 00	256 00	92			92
	35	250 00	70 00	154			
35	34	70 00	250 00	154			154
	36	250 15	70 15	145			
36	35	70 15	250 15	145			145
	37	226 00	86 00	208			
37	36	86 00	226 00	208			208
		235 45	55 45	195			

J. P. ...

Diferencias de nivel.	Altitudes. — Metros.	Croquis y notas.

25
45
18



J. P. ...

Estaciones	Puntos observados.	Rumbos.		Lecturas en la Mira. — Metros.	Ángulos de		Distancias horizontales. — Metros.
		N.	S.		Depresión.	Elevación.	
27		0 56 15	2 26 20	198			198
28		2 78	98	145			
28	Cerro pastor	98	2 18	145			145
29		2 29 45	59 45	156			
29	28	59 45	2 29 20	156			156
40		2 59 20	59 20	198			
40	29	59 20	2 59 20	198			198
41		2 25	55	128	8		
41	40	55 20	2 25	128		8	125,20
42		2 55 15	75 15	174			
42	41	75 15	2 55 15	174			174
43		2 57 20	77 20	150			
43	42	77 20	2 57 20	150			150
44		2 65 15	65 15	198			
44	43	65 15	2 65 15	198			198
45		2 85	75	159			
45	44	75	2 85	159			159
46		1 72	2 52	59			
46	45	2 52	1 72	59			59
47		2 67 45	87 45	97			
47	46	87 45	2 67 45	97			97
48		1 44 15	14 15	60			
48	47	14 15	1 44 15	60			60
49		2 22 45	52 45	187			
49	48	52 45	2 22 45	187			187

V. Rosillo

Diferencias de nivel.	Altitudes. — Metros.	Croquis y notas.

V. Rosillo


Estaciones	Puntos observados.	Rumbos.		Lecturas en la Mira. — Metros.	Ángulos de		Distancias horizontales. — Metros.
		N.	S.		Depresión.	Elevación.	
	50	210 15	20 15	128			
50	49	20 15	210 15	128			1158
	51	220 15	400 15	214			
51	50	400 15	220 15	216			216
51	51	295	115	168			
51	Casa Tablillas	118	295	168			168
	52	210 15	20 15	171			
52	51	20 15	210 15	171			171
	53	210 20	20 20	128			
52	52	20 20	210 20	128			128
	54	215	85	94			
54	53	85	215	94			94
	55	238 45	58 45	191			
55	54	59	238 45	191			191
	56	281	101	189			
56	55	101	281	189			189
	57	229 20	59 20	127			
57	56	59 20	229 20	127			127
<p>57 = 90 Cavite con Cartuere</p> <p>Itinerario N° 22' Comienza en el punto 75 de la línea límite con Cartuere y termina en el punto 106 del Itinerario N° 22'</p> <p>Determine el camino de maderas en un Camos</p>							

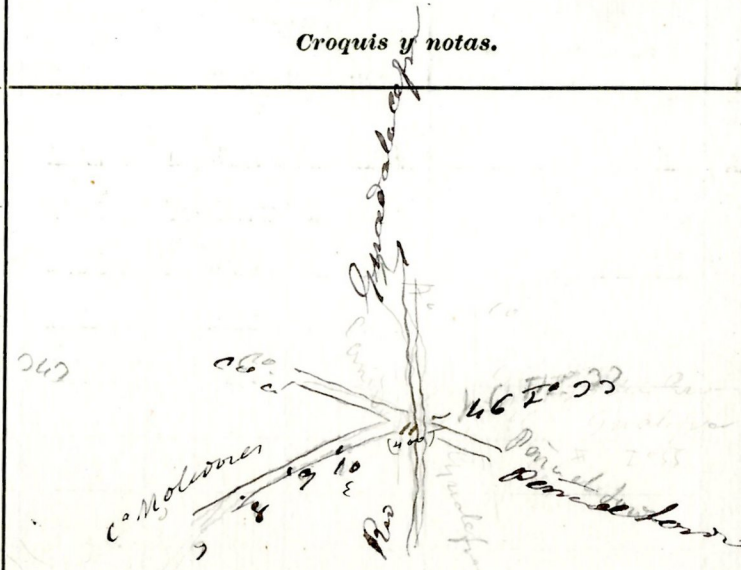
J. Rosales

Diferencias de nivel.	Altitudes. — Metros.	Croquis y notas.
		<p>50</p> <p>50</p> <p>16</p> <p>1</p>
		<p>J. Rosales</p>

Estaciones	Puntos observados.	Rumbos.				Lecturas en la Mira. — Metros.	Ángulos de		Distancias horizontales. — Metros.
		N.		S.			Depresión.	Elevación.	
10	9	112	15	292	15	145			145
	11	215	15	195	15	200			
11	10 &	129	15	215	15	200			200
	M = 46 del 1899								

V. M. 1899



Diferencias de nivel.	Altitudes. — Metros.	Croquis y notas.
		 <p>Conta este cuadrado de 276 eds en 40 291 m Campanario 12 de feb de 1899 El Topograf 2º Vicente de Novis</p> <p>Villameva de la Lerna 30 de marzo de 1899 Conforme el jefe de la legala Francisco Navarro</p> <p>Badajoz 12 de junio del 1899. Novisado El jefe de los trabajos de la provincia Manuel Gutierrez</p>