

INSTITUTO GEOGRÁFICO Y ESTADÍSTICO.


TRABAJOS TOPOGRÁFICOS.

205572

Bosquejos planimétricos mandados formar por la ley de 24 de agosto y el Real decreto de 29 de diciembre de 1896.

Provincia.

*Badajoz*



Término municipal.

*Berlanga*

*2<sup>a</sup>* Brigada.

Itinerarios con brújula.

Cuaderno núm. *2*

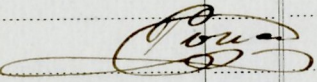
Brújula de *Stamer* núm. *136*


cuya declinación es de *16° 32' 26"*

Observador: D. *Par Ponce*

*80 21*  
*3132*

# ÍNDICE.


NÚMERO DE LOS ITINERARIOS.	FOLIOS.	NÚMERO DE LOS ITINERARIOS.	FOLIOS.	NÚMERO DE LOS ITINERARIOS.	FOLIOS.
74	1				
75	2				
76	2				
77	2				
78	3				
					

Notas.	Croquis.
<p style="font-size: 1.2em; font-family: cursive;">Los números consignados en la columna "distancias nauticas" son las distancias reducidas al horizonte</p>	
	

Estaciones	Puntos observados.	Rumbos.		Lecturas en la Estadia.	Distancias. — Metros.
		N.	S.		
<p>N.º 76 Referencia del vertice Las Fijas.                      Compiere en el punto 28 del N.º 30 (de                      gajo de Vicilla) y terminase el referido                      vertice.</p>					
1	2	291 20	181 20	130,0	
2	1	111 20	291 20	130,0	130,0
2	2	14 0	194 0	278,0	
2	2	194 0	14 0	278,0	278,0
3	4	27 15	217 15	200,0	
4	3	217 15	27 15	200,0	200,0
4	5	27 15	217 15	205,0	
5	4	217 15	27 15	205,0	205,0
5	6	44 20	224 20	162,0	
6	5	224 20	44 20	162,0	162,0
6	7 N.º Las Fijas	46 0	226 0	185,0	
7	6	226 0	46 0	185,0	185,0
<p>7 = N.º Topográfico Las Fijas.</p>					


*[Signature]*

Notas.



*[Signature]*

Estaciones	Puntos observados.	Rumbos.		Lecturas en la Estadia.	Distancias. Metros.		
		N.	S.				
<p><i>N.º 75 Referencia del vértice del Cerro Pelado. Empieza en el punto 6 del itinerario (Cámara de Talama Vértice Base) y termina en el referido vértice Cerro Pelado</i></p>							
1	2	341	161	226,0			
2	4	161	341	226,0	226,0		
2	3	341	15	161	15	230,0	
3	2	161	15	341	15	230,0	230,0
2	4	340	45	160	45	174,0	
4	3	160	45	340	45	174,0	174,0
<p>4 = Vértice Cerro Pelado</p>							
<p><i>N.º 76 Referencia del vértice Calerín. Empieza en el punto 8 del itinerario (Campa Berango a Millones) y termina en el referido vértice</i></p>							
1	2	83	0	262	0	203,0	
2	1	262	0	83	0	203,0	203,0
2	3	101	20	281	20	264,0	
3	2	281	20	101	20	264,0	264,0
3	4	112	15	292	15	220,0	
4	3	292	15	112	15	220,0	220,0
<p>4 = Vértice Calerín</p>							



Estaciones	Puntos observados.	Rumbos.		Lecturas en la Estadia.	Distancias. Metros.
		N.	S.		
<p>Off. n.º 77 Compierna en el punto B del itinerario n.º 10 (Cam. de Merquilla) y termina en el punto N.º 1 de Cabero de Berlanga. Por susperpetua referir el mencionado vertice en el punto B.</p>					
1	2	28 15	208 15	192,00	
2	1	208 15	28 15	192,00	192,00
2	3	190	229 0	178,00	
3	2	229 0	190	178,00	178,00
<p>3 = N.º Cabero de Berlanga</p>					
<p>Off. n.º 78 Referencia del Vertice Carneros. Compierna en el punto 10 del it.º 54 (Cam. Real) y termina en el mencionado Vertice</p>					
1	2	41 15	221 15	167,00	
2	1 y 10 del 54	221 15	41 15	167,00	167,00
2	3	16 00	196 00	118,00	
3	2	196 00	16 00	118,00	118,00
<p>3 = Vertice Carneros.</p>					

*[Signature]*

Notas.

Croquis.

Off. n.º 77

Off. n.º 78

Carneros

Berlanga 10 de junio de 1899

El Topógrafo I.  
*[Signature]*

*[Signature]*

6011

