

INSTITUTO GEOGRÁFICO Y ESTADÍSTICO.

TRABAJOS TOPOGRÁFICOS.

205483



Provincia.

Región.

Badajoz

Término municipal.

Paterno

1^a Brigada.

Itinerarios con brújula.

Cuaderno núm. *2*.

Comprende los itinerarios núms 6, 7, 7¹ y 7²

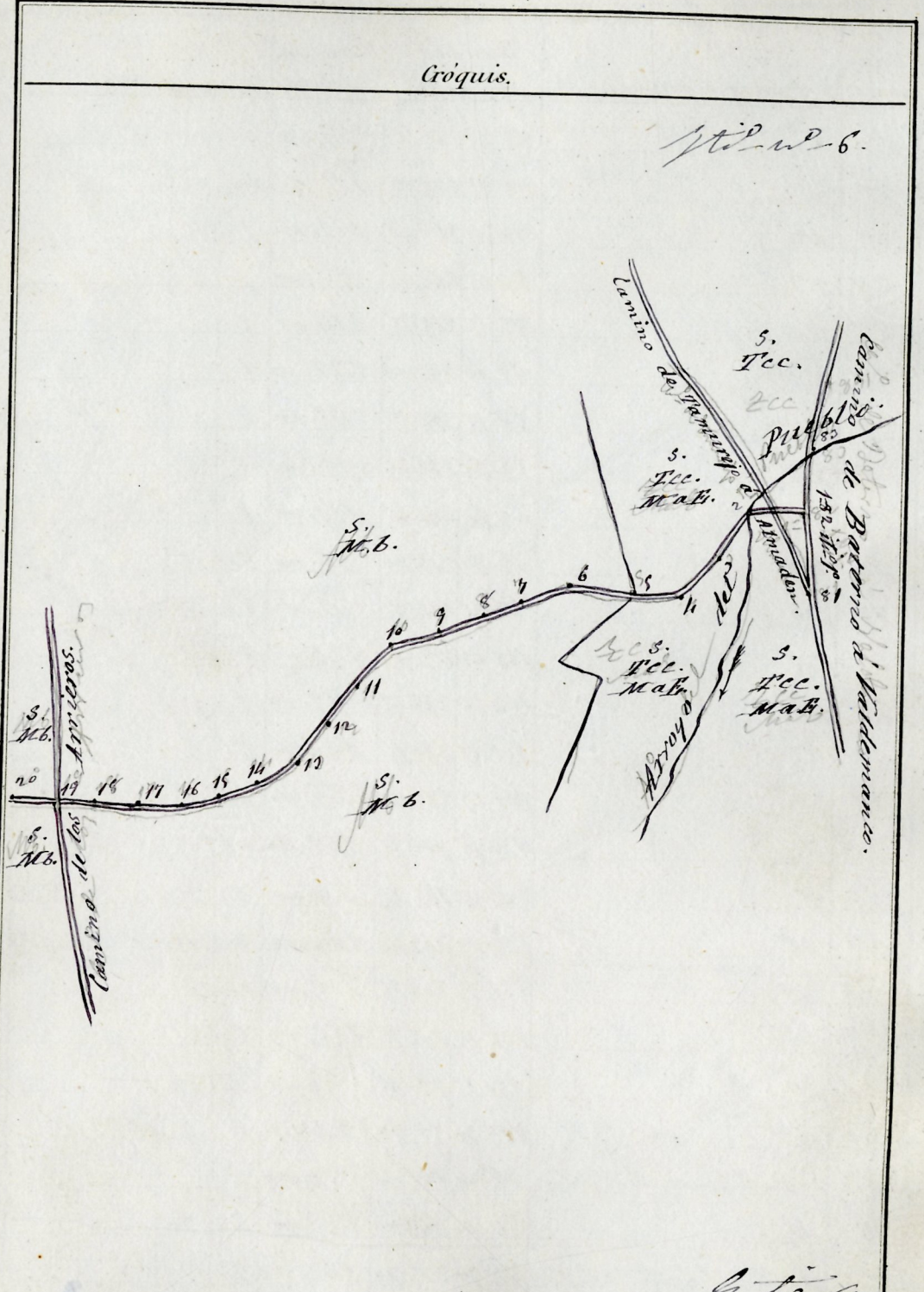
Brújula del *teodolito Dietrich* (graduación anormal) núm. *171*.

cuya declinación es de *diez y siete grados y quince minutos.*

Observador: D. *Jouanol Futierrez y Pedoya.*

Estaciones.	Puntos observados.	Rumbos.		Distancias. Metros.	Pendientes.	Notas.
		N.	S.			
	Itinerario m ^o 6.					
	Se comienza en el punto 80 del itinerario m ^o 1. Camino de Valdemarzo a Baturo y termina en el punto 9 de la línea límite de los términos de Ponsajoz y Baturo.					
	Determina 1.º el camino de herradura de la Vena de la Fuente del Huevo y 2.º una parte del camino de herradura del Ceril.					
2	1 = 80 del it ^o 1.º	70 00	250 00	112,00	2 1/2	Manchado de 45 m ² laminas de 1,00 m
3	2	26 00	206 00	124,00	4 1/2	
4	3	46 15	226 15	72,00	2 1/2	
5	4	40 15	235 15	164,00	2 1/2	
6	5	114 45	294 45	161,00	2 1/2	
7	6	69 45	249 45	58,00	1 1/2	
8	7	44 15	234 15	56,00	00 20	
9	8	82 15	267 15	64,00	00 20	
10	9	77 45	254 45	115,00	1 1/2	
11	10	75 45	205 45	82,00	00 1/2	
12	11	51 15	271 15	92,00	1 1/2	
13	12	44 00	224 00	105,00	1 1/2	
14	13	55 15	275 15	125,00	00 1/2	
15	14	64 45	244 45	92,00	00 1/2	
16	15	70 00	230 00	78,00	1 1/2	
17	16	81 00	261 00	106,00	1 1/2	
18	17	55 15	275 15	166,00	00 20	
19	18	77 45	254 45	82,00	00 1/2	
20	19	68 45	248 45	77,00	4 1/2	

1945 Gutierrez

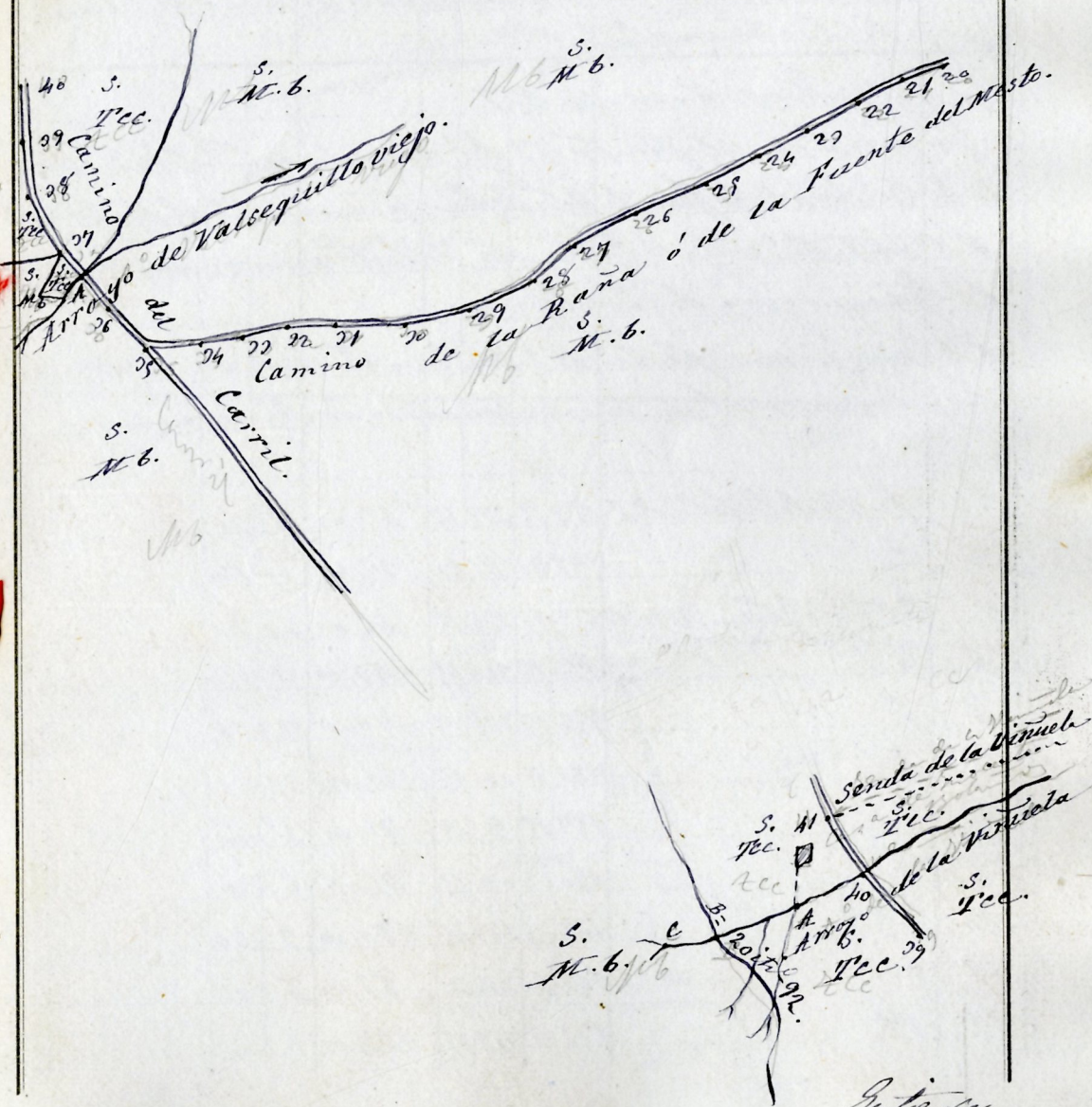


Estaciones.	Puntos observados.	Rumbos.		Distancias. Metros.	Pendientes.	Notas.
		N.	S.			
21	20	84 45	264 45	56,00	00 20	
22	21	68 15	248 15	122,00	00 15	
23	22	77 45	234 45	142,00	1 15	
24	23	84 45	264 45	82,00	" "	
25	24	85 15	265 15	216,00	1 "	
26	25	67 00	247 00	222,00	1 "	
27	26	58 15	238 15	95,00	1 "	
28	27	52 45	222 45	88,00	1 "	
29	28	66 45	246 45	161,00	1 "	
30	29	68 20	248 20	78,00	1 15	
31	30	82 45	262 45	22,00	1 20	
32	31	112 00	292 00	142,00	1 15	
33	32	108 45	288 45	97,00	1 "	
34	33	101 15	281 15	140,00	1 "	
35	34	101 45	281 45	89,00	00 15	
36	35	120 15	200 15	142,00	00 15	
36	A	205 45	125 45	24,00	1 "	
37	36	129 20	209 20	160,00	1 15	
38	37	124 15	204 15	106,00	00 20	
39	38	124 15	204 15	155,00	2 15	
40	39	150 15	220 15	98,00	4 20	
40	A	229 20	59 20	240,00	1 "	
A	Legajo de Proscrito Molang	18 00	198 00	70,00	" "	
B	A	57 00	252 00	296,00	4 20	
C	B=20 del itinerario 87.	58 20	208 20	144,00	4 20	

1150 *Gutierrez*

Croquis.

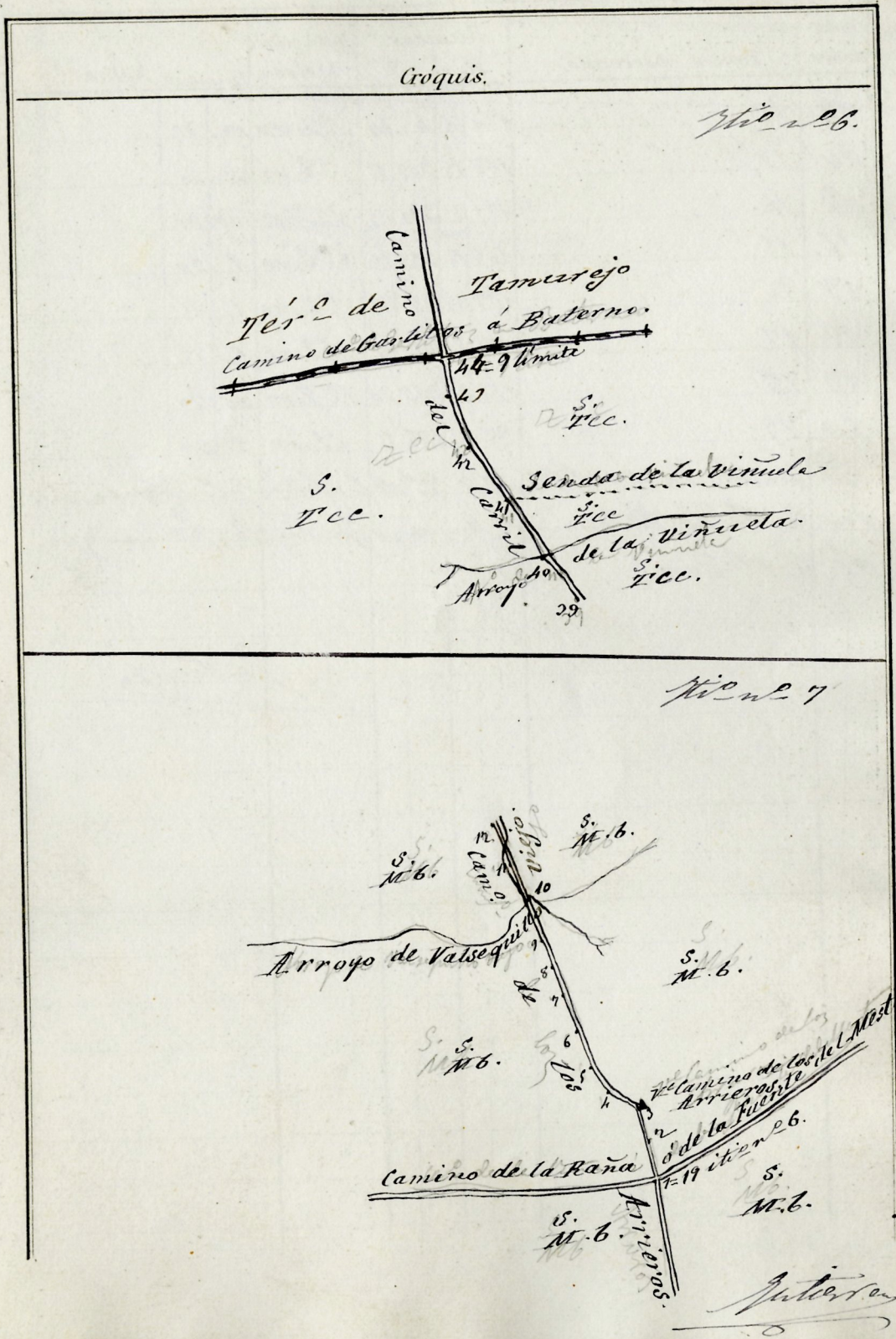
Nota" Desde el punto 35 de este itinerario *fil. n. 26.*
 hasta el 44 del mismo ó sea su terminacion vi por el camino del Carril.



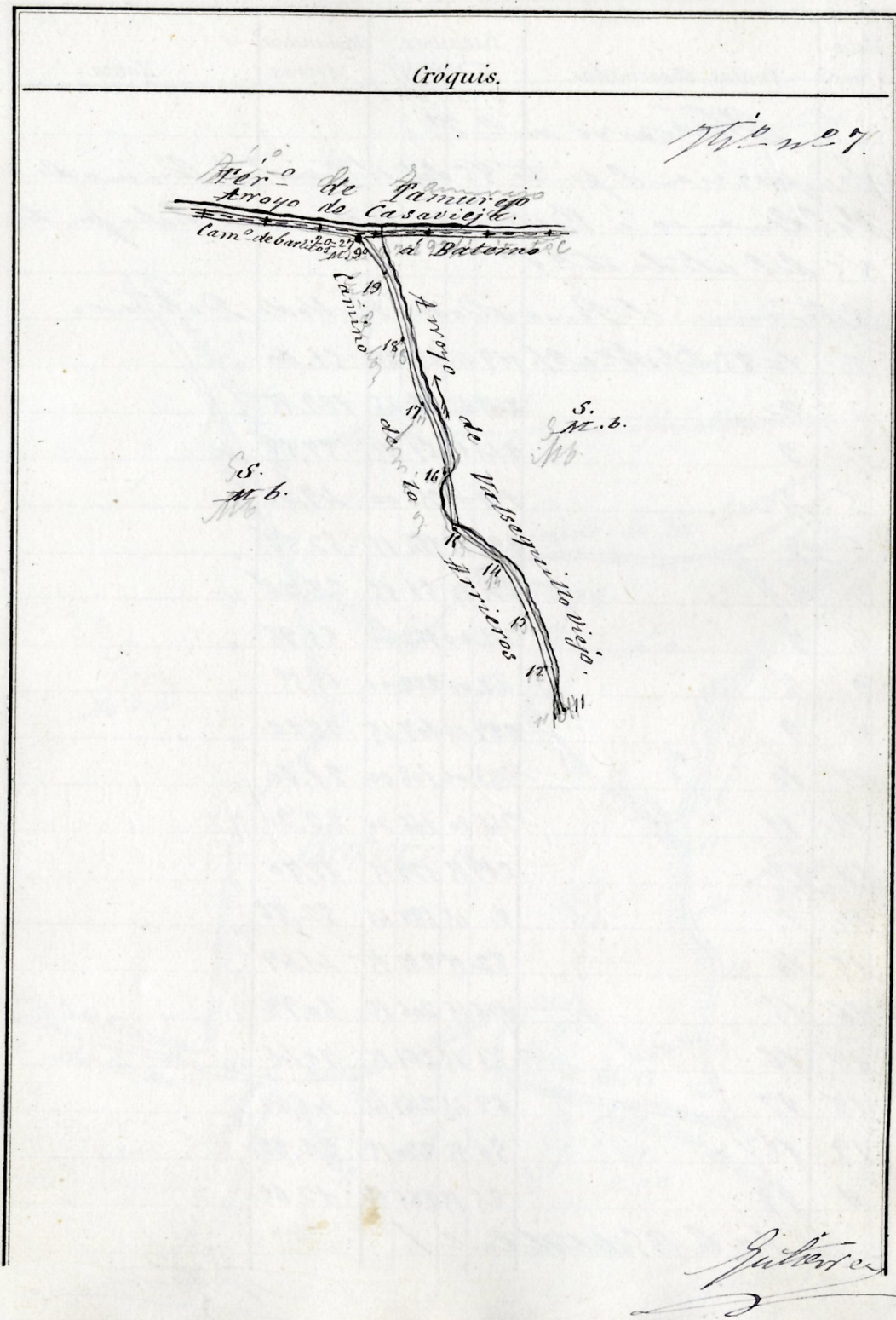
Gutierrez

Estaciones.	Puntos observados.	Rumbos.		Distancias. Metros.	Pendientes.	Notas.
		N.	S.			
41	40	182 20	2 20	112,00	4	"
42	41	176 00	258 00	218,00	2	"
43	42	172 20	252 20	109,50	4	20
44	43	172 00	252 00	87,00	2	"
Se A4 a la 9 de la línea límite de los términos de Bamurejo y de Baterno etc. etc.						
Itinerario en 24.						
Comienza en el punto 19 del itinerario en 9 de Junio de la Mina o de la Fuente del N. y termina en el punto 27 N. 229. del itinerario N. E. límite de los términos municipales de Bamurejo y de Baterno.						
Determina una parte del título de heredad de los Arrieros (su ancho medio es de 1,00 metros)						
2	1-19 del It. N. 26	157 15	227 15	47,00	1	20
2	2	181 20	1 20	25,00	00	20
4	24-25 Cam. de los Arrieros	135 15	225 15	46,00	00	20
5	4	160 45	240 45	52,00	4	"
6	5	158 15	228 15	40,00	2	20
7	6	180 15	00 15	61,00	2	20
8	7	189 15	9 15	24,00	4	00
9	8	180 45	00 45	25,00	6	20
10	9	167 45	247 45	190,00	2	20
11	10	162 20	242 20	86,00	4	20
12	11	179 15	259 15	122,00	1	20

Autónomo

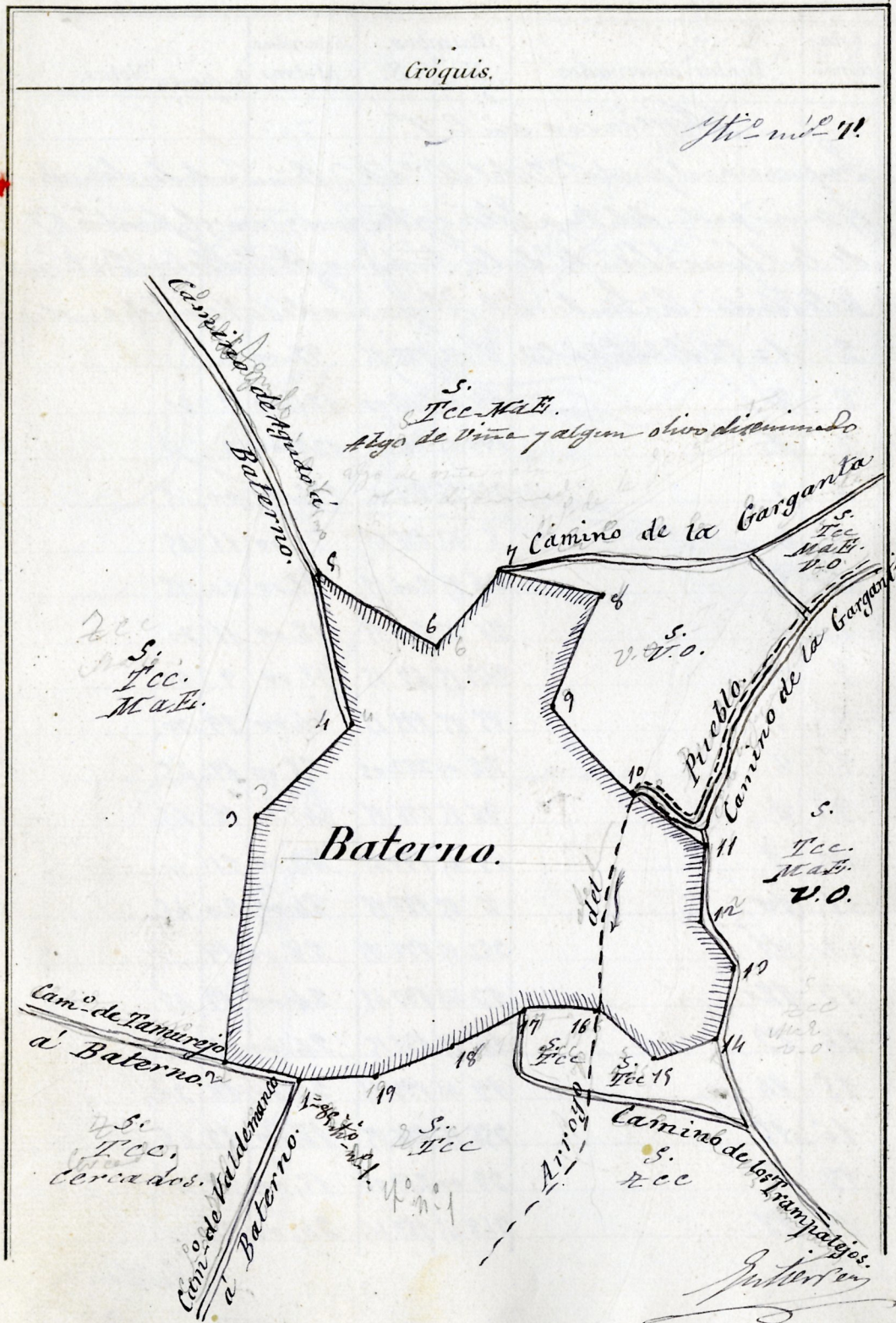


Estaciones.	Puntos observados.	Rumbos.		Distancias.		Pendiente.	Notas.
		N.	S.	Metros.			
12	12	184	45 4 45	22,00	00 20		
14	12	168	15 248 15	28,00	2 15		
15	14	151	45 221 45	127,00	00 20		
16	15	169	15 219 15	122,00	1 20		
14	16	199	45 19 45	92,00	1 15		
18	17	185	15 5 15	67,00	1 15		
19	18	172	20 252 20	127,00	00 20		
20	19	98	15 248 15	12,00	2 20		
<p>El punto 20 es el 24, 11, 9.º del U.P. C. donde se suite de los terminos municipales de Camarerojos de Paterno.</p>							
<p><i>Interea</i></p>							



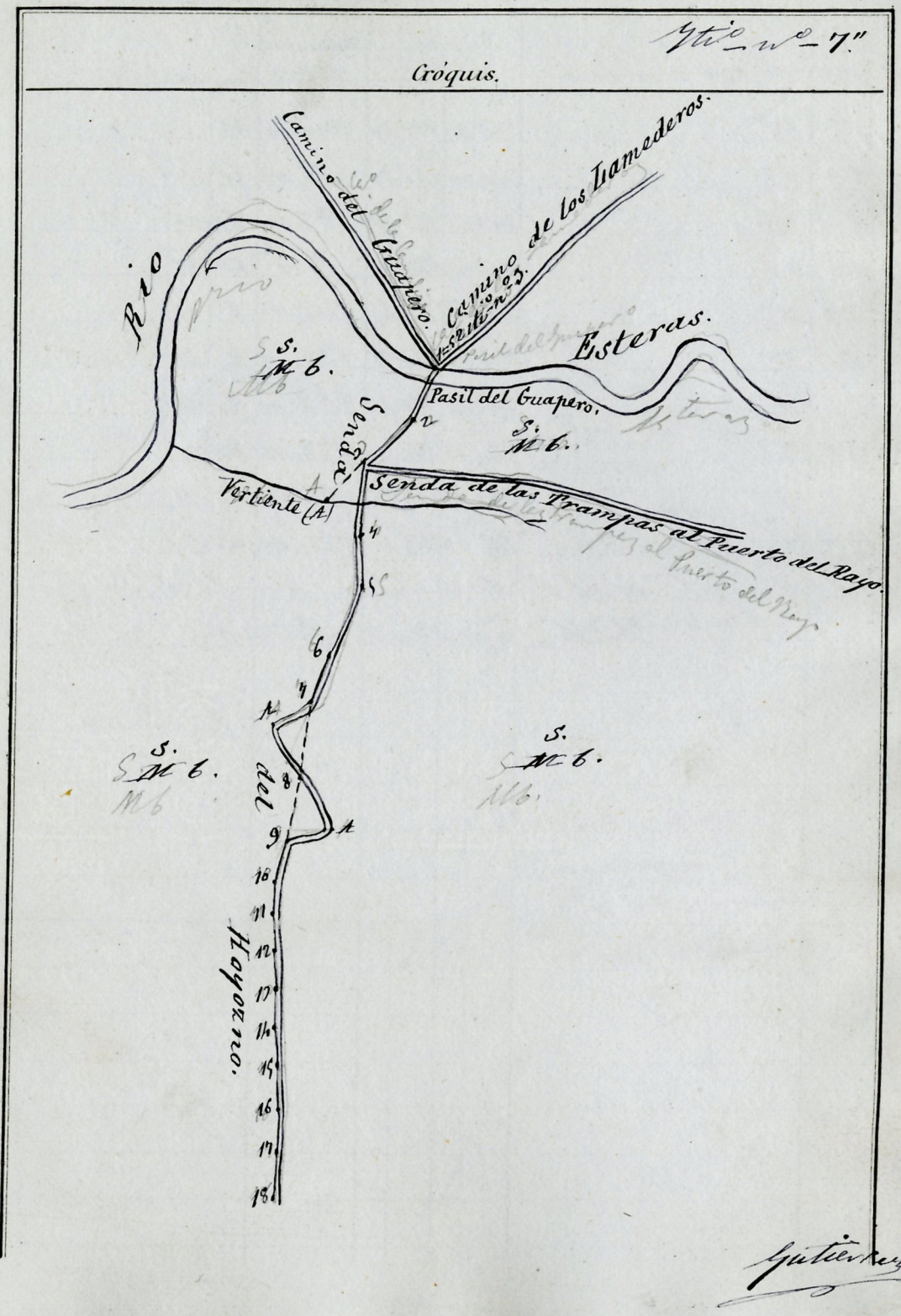
Estaciones.	Puntos observados.	Rumbos.		Distancias. Metros.	Notas.
		N.	S.		
<i>Itinerario n.º 1.</i>					
Comienza en el punto 85 del itin. n.º 1. Camino de Maldonado a Baterno y termina en dicho punto 85 del citado itin. n.º 1.					
Determina el Perimetro del Pueblo de Baterno.					
1	1-85 del itin. n.º 1.	119 45	299 45	51,60	"
2	2	205 45	25 45	129,15	"
3	3	241 15	51 15	97,58	"
4	4	192 00	352 00	49,72	"
5	5	296 15	116 15	50,88	"
6	6	221 15	54 15	22,28	"
7	7	202 00	122 00	55,75	"
8	8	112 00	202 00	65,55	"
9	9	287 45	107 45	46,22	"
10	10	288 00	108 00	21,60	"
11	11	246 30	166 20	23,90	"
12	12	219 15	179 15	17,70	"
13	13	2 45	182 45	52,86	"
14	14	82 15	262 15	41,47	"
15	15	128 15	206 15	60,98	"
16	16	81 15	261 15	40,46	"
17	17	69 45	249 45	46,28	"
18	18	50 15	220 15	22,82	"
19	19	85 15	265 15	12,62	"
Sale en el punto 85 del itin. n.º 1.					

Intercen



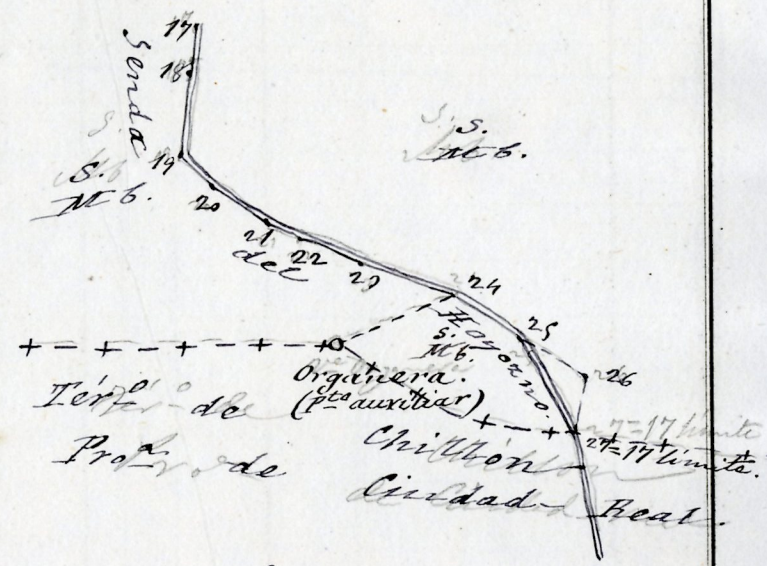
Estaciones.	Puntos observados.	Rumbos.		Distancias. Metros.	Pendientes.	Notas.
		N.	S.			
	<i>Itinerario n.º 7.º</i>					
	<i>Empieza en el punto 52 del itinerario n.º 2. Camino de los Samederos y una parte del Rio Estero y termina en el punto 17 de la línea límite de los terrenos de H. H. y J. P. Detorno</i>					
	<i>Determina la Senda del Abjorno de 0,70 mt de ancho</i>					
2	1 = 52 del itinerario n.º 2.	8	15	188,75	92,00	2,00
3	2	64	00	241,00	125,00	9,20
3	A	197	45	174,45	127,00	2,55
4	2	356	15	176,15	195,00	0,05
5	4	8	45	185,45	70,00	11,45
6	5	26	15	206,15	191,00	10,15
7	6	21	15	201,15	118,00	11,20
7	A	247	15	64,15	51,00	9,20
8	7	45	15	195,15	74,00	19,20
9	8	42	00	222,00	55,00	19,45
9	A	96	15	276,15	47,00	12,45
10	9	177	45	174,45	42,00	21,00
11	10	6	15	186,15	51,00	20,45
12	11	352	15	172,15	28,00	14,70
13	12	40	45	192,45	24,00	19,45
14	13	16	15	196,15	24,00	19,45
15	14	17	45	174,45	20,00	16,20
16	15	356	15	176,15	18,00	12,45
17	16	29	00	219,00	15,00	17,45
18	17	248	45	168,45	24,00	14,70

1607 *Gutiérrez*



Estaciones.	Puntos observados.	Rumbos.		Distancias. Metros.	Pendientes	Notas.
		N.	S.			
		0	0	1407	0	
19	18	252 30	172 20	200,00	18	
20	19	210 00	120 00	55,00	10 20	
21	20	202 45	123 45	95,00	8 20	
22	21	202 45	123 45	9,00	12 45	
22	22	275 45	95 45	142,00	15 15	
24	22	291 15	111 15	121,00	8 45	
24	A. Organizado (P. auxiliar)	267 45	87 45	292,00	8 45	
25	24	294 00	114 00	128,00	12 30	
26	25	298 15	118 15	98,00	6 45	
27	26	35 00	215 00	22,00	00 45	
El punto 24 es el 17 de la línea límite de los terrenos de Chillon y de Paterno.						
2900 Gutierrez						

Croquis.



Paterno 15 de febrero de 1889.

M. Topógrafo
General Gutierrez

Paterno 28 de Mayo de 1889

Comandante
M. jefe de la brigada
Manuel Gutierrez