

INSTITUTO GEOGRÁFICO Y ESTADÍSTICO.

9

TRABAJOS TOPOGRÁFICOS.

205449

Bosquejos planimétricos mandados formar por la ley de 24 de agosto y el Real decreto de 29 de diciembre de 1896.

Provincia.

Badajoz

Término municipal.

Aljucén

1^a Brigada.

Itinerarios con brújula.

Cuaderno núm. *único de detalles*

Brújula del Instituto sistema Izquierdo núm. *264*
cuya declinación es de *17° - 47'*

Observador: *D. Ramiro Gómez de Salazar y Hernández*



ÍNDICE.

| NÚMERO DE LOS ITINERARIOS. | FOLIOS. | NÚMERO DE LOS ITINERARIOS. | FOLIOS. | NÚMERO DE LOS ITINERARIOS. | FOLIOS. |
|----------------------------|---------|----------------------------|---------|----------------------------|---------|
| 1 | 2 a 7 | | | | |
| 2 | 7 a 9 | | | | |
| 3 | 9 a 12 | | | | |
| 4 | 12 a 14 | | | | |
| 5 | 14 a 15 | | | | |
| 6 | 15 a 16 | | | | |
| 7 | 16 a 20 | | | | |
| 8 | 20 a 21 | | | | |
| 9 | 21 a 23 | | | | |
| 10 | 23 a 24 | | | | |
| 11 | 24 a 26 | | | | |
| 12 | 26 a 27 | | | | |
| 13 | 27 a 28 | | | | |
| 14 | 29 | | | | |
| 15 | 29 a 33 | | | | |
| 16 | 33 | | | | |
| 17 | 33 a 35 | | | | |
| 18 | 35 a 36 | | | | |
| 19 | 36 a 37 | | | | |
| 20 | 37 a 38 | | | | |
| 21 | 38 a 39 | | | | |
| 22 | 39 | | | | |


G. de Salazar

Notas.

Croquis.

Notas. Las distancias se han medido con estadia colocándola siempre en posición vertical. Se han tomado los ángulos centales que pueden afectar a las distancias para la construcción. Los valores consignados en la casilla "Distancias, Metros" son los de las lecturas hechas en la estadia reducidas al horizonte por la fórmula $l = m \cos^2 \alpha$

G. de Salazar



| Estaciones | Puntos observados. | Rumbos. | | Lecturas en la Estadia. | Distancias. — Metros. |
|------------|--|---------|----|-------------------------|-----------------------|
| | | N. | S. | | |
| | <i>Itinerario número 1</i> | | | | |
| | Comienza en el punto 5 señal 17 | | | | |
| | pintada del itinerario n.º 2 del límite que | | | | |
| | determina el camino a los términos municipa- | | | | |
| | les de Aljicón y de Casas viejas y termina | | | | |
| | en el punto 86 del it.º n.º 3 de límite que de- | | | | |
| | termina el camino a los términos municipales de | | | | |
| | Aljicón y de Mérida | | | | |
| | Determina la Carretera de 2.º orden | | | | |
| | de Mérida a Cáceres (con latitudes de 8.00 metros) | | | | |
| 5 | 1 | 18 | 00 | 198 | 00 182.00 |
| 1 | 5 señal 17 pintada del 2.º de it.º | 198 | 00 | 18 | 00 182.00 182.00 |
| 1 | 2 | 02 | 45 | 212 | 45 57.00 |
| 2 | 1 | 212 | 45 | 02 | 45 57.00 57.00 |
| 2 | 0 | 48 | 15 | 208 | 15 45.00 |
| 0 | 2 | 228 | 15 | 48 | 15 45.00 45.00 |
| 2 | 4 | 247 | 15 | 167 | 15 22.00 |
| 4 | 0 | 167 | 15 | 247 | 15 22.00 22.00 |
| 4 | 5 señal 17 pintada | 218 | | 128 | 162.00 |
| 5 | 4 | 128 | | 218 | 162.00 162.00 |
| 5 | 6 | 221 | 15 | 181 | 15 108.00 |
| 6 | 5 | 181 | 15 | 221 | 15 108.00 108.00 |
| 6 | 7 | 255 | 15 | 175 | 15 265.00 |
| 7 | 6 | 175 | 15 | 255 | 15 265.00 265.00 |
| 7 | 8 | 6 | 45 | 186 | 45 140.00 |

G.º de Salazar
1865

Notas.

Croquis.

2

G.º de Salazar

| Estaciones | Puntos observados. | Rumbos. | | Lecturas en la Estadia. | Distancias. Metros. |
|------------|--------------------------------|---------|--------|-------------------------|---------------------|
| | | N. | S. | | |
| | | | | 180.5 | |
| 8 | 7 | 186 55 | 6 35 | 142.00 | 142.00 |
| 8 | 9 | 221 15 | 147 15 | 29.00 | |
| 9 | 8 | 147 15 | 221 15 | 29.00 | 29.00 |
| 9 | 10 = K. 52 <i>cond. a pite</i> | 762 20 | 82 20 | 31.22 | |
| 10 | 9 | 82 20 | 262 00 | 31.22 | 31.22 |
| 10 | 11 <i>cond. 17 pite</i> | 232 15 | 12 15 | 112.00 | |
| 11 | 10 | 12 15 | 232 15 | 112.00 | 112.00 |
| 11 | 12 | 212 15 | 33 15 | 85.00 | |
| 12 | 11 | 33 15 | 212 15 | 85.00 | 85.00 |
| 12 | 13 <i>cond. 17 pite</i> | 247 15 | 69 45 | 42.00 | |
| 13 | 12 | 69 45 | 247 15 | 42.00 | 42.00 |
| 13 | 14 | 272 20 | 92 20 | 22.00 | |
| 14 | 13 | 92 20 | 272 20 | 22.00 | 22.00 |
| 14 | 15 | 222 | 152 | 172.00 | |
| 15 | 14 | 152 | 222 | 172.00 | 172.00 |
| 15 | 16 | 280 20 | 100 20 | 69.00 | |
| 16 | 15 | 100 20 | 280 20 | 69.00 | 69.00 |
| 16 | 17 | 225 20 | 145 20 | 42.00 | |
| 17 | 16 | 145 20 | 225 20 | 42.00 | 42.00 |
| 17 | 18 | 257 | 177 | 48.00 | |
| 18 | 17 | 177 | 257 | 48.00 | 48.00 |
| 18 | 19 <i>cond. 17 pite</i> | 222 55 | 152 55 | 69.00 | |
| 19 | 18 | 152 55 | 222 55 | 69.00 | 69.00 |
| 19 | 20 <i>cond. 17 pite</i> | 2 | 20 | 182 20 | 27.00 |
| 20 | 19 | 182 20 | 2 | 27.00 | 27.00 |

J. de Salazar

Notas.

Croquis.

Los Pílores


J. de Salazar

| Estaciones | Puntos observados. | Rumbos. | | Lecturas en la Estadia. | Distancias. — Metros. |
|------------|--------------------------|---------|-----|-------------------------|-----------------------|
| | | N. | S. | | |
| 20 | 21 | 41 | 221 | 164.00 | |
| 21 | 20 <i>mitad N pñtada</i> | 221 | 41 | 164.00 | 164.00 |
| 21 | 22 | 56 | 226 | 83.00 | |
| 22 | 21 | 226 | 56 | 83.00 | 83.00 |
| 22 | 23 | 25 | 211 | 44.00 | |
| 23 | 22 = K. 52. | 215 | 25 | 44.00 | 44.00 |
| 23 | 24 | 225 | 158 | 24.00 | |
| 24 | 23 | 158 | 225 | 24.00 | 24.00 |
| 24 | 25 | 215 | 125 | 65.00 | |
| 25 | 24 | 125 | 215 | 65.00 | 65.00 |
| 25 | 26 | 293 | 55 | 90.00 | |
| 26 | 25 | 112 | 293 | 90.00 | 90.00 |
| 26 | 27 | 201 | 55 | 108.00 | |
| 27 | 26 | 121 | 201 | 108.00 | 108.00 |
| 27 | 28 | 291 | 15 | 102.00 | |
| 28 | 27 | 111 | 291 | 102.00 | 102.00 |
| 28 | 29 | 272 | 15 | 121.00 | |
| 29 | 28 | 92 | 272 | 121.00 | 121.00 |
| 29 | 30 | 200 | 55 | 54.00 | |
| 30 | 29 | 120 | 200 | 54.00 | 54.00 |
| 30 | 31 | 227 | 20 | 69.00 | |
| 31 | 30 <i>mitad E pñtada</i> | 157 | 227 | 69.00 | 69.00 |
| 31 | 32 | 207 | 15 | 95.00 | |
| 32 | 31 | 127 | 207 | 95.00 | 95.00 |
| 32 | 33 <i>mitad N pñtada</i> | 232 | 152 | 152.00 | |

L. de Salazar


Notas.

Croquis.



| Estaciones | Puntos observados. | Rumbos. | | Lecturas en la Estadia. | Distancias. — Metros. |
|------------|--------------------|---------|-----|-------------------------|-----------------------|
| | | N. | S. | | |
| 23 | 22 | 152 | 232 | 132.0 | 132.0 |
| 23 | 24 = K. 51 | 238 | 168 | 55.0 | |
| 23 | 22 sand a pintada | 168 | 238 | 55.0 | 55.0 |
| 23 | 25 | 258 | 20 | 178 | 20 56.0 |
| 25 | 25 | 178 | 20 | 258 | 20 56.0 |
| 25 | 26 | 0 | 35 | 180 | 35 96.0 |
| 26 | 25 sand a pintada | 180 | 35 | 0 | 35 96.0 |
| 26 | 27 | 356 | 45 | 176 | 45 86.0 |
| 27 | 26 | 176 | 45 | 256 | 45 86.0 |
| 27 | 28 | 220 | 150 | 27.0 | |
| 28 | 27 | 150 | 220 | 27.0 | 27.0 |
| 28 | 29 | 292 | 35 | 112 | 35 142.0 |
| 29 | 28 sand a pintada | 112 | 35 | 292 | 35 142.0 |
| 29 | 30 | 286 | 15 | 106 | 15 100.0 |
| 30 | 29 | 106 | 15 | 286 | 15 100.0 |
| 30 | 31 | 282 | 112 | 134.0 | |
| 31 | 30 sand a pintada | 112 | 282 | 134.0 | 134.0 |
| 31 | 32 | 225 | 35 | 135 | 35 200.0 |
| 32 | 31 | 135 | 35 | 225 | 35 200.0 |
| 32 | 33 | 280 | 100 | 108.0 | |
| 32 | 32 | 100 | 280 | 108.0 | 108.0 |
| 32 | 34 = K. 180 | 279 | 99 | 70.0 | |
| 33 | 32 | 99 | 279 | 70.0 | 70.0 |
| 33 | 35 | 298 | 15 | 118 | 15 120.0 |
| 35 | 33 | 118 | 15 | 298 | 15 120.0 |

Q. de Salazar




5

Notas.

Croquis.

The sketch map illustrates the survey route from station 22 to 35. It shows a series of connected line segments representing the survey path. Key locations and features are labeled: 'Cortijo de Baldomero Gato' at the top left, 'Meride' in the upper middle, 'C. de la Cruz' and 'C. de Chaparral' in the middle, 'C. de Piedra' near a river, 'C. de Moron' at the bottom left, and 'C. de Salazar' at the bottom right. The map includes bearings (e.g., 15, 35, 45, 60, 70, 80, 90, 100, 110, 120, 130, 140, 150, 160, 170, 180, 190, 200, 210, 220, 230, 240, 250, 260, 270, 280, 290, 300, 310, 320, 330, 340, 350) and distances (e.g., 132, 55, 56, 96, 86, 86, 27, 27, 142, 142, 100, 100, 124, 200, 200, 108, 108, 70, 70, 120, 120) corresponding to the data in the table. A river is depicted flowing through the lower part of the map.

Q. de Salazar



| Estaciones | Puntos observados. | Rumbos. | | Lecturas en la Estadia. | Distancias. — Metros. |
|------------|--------------------------|---------|----|-------------------------|--------------------------|
| | | N. | S. | | |
| | | 0 | 0 | 0 | |
| 45 | 46 | 232 | 20 | 162 | 20 |
| 46 | 45 | 162 | 20 | 232 | 20 |
| 46 | 47 | 12 | 45 | 192 | 45 |
| 47 | 46 | 192 | 45 | 12 | 45 |
| 47 | 48 | 235 | 20 | 165 | 20 |
| 48 | 47 | 165 | 20 | 235 | 20 |
| 48 | 49 | 212 | 15 | 122 | 15 |
| 49 | 48 | 122 | 15 | 212 | 15 |
| 49 | 50 <i>rueda o pitada</i> | 232 | | 162 | |
| 50 | 49 | 162 | | 232 | |
| 50 | 51 | 201 | 20 | 121 | 20 |
| 51 | 50 | 121 | 20 | 201 | 20 |
| 51 | 52 = K. 49 | 222 | | 142 | |
| 52 | 51 | 142 | | 222 | |
| 52 | 52 | 212 | 15 | 122 | 15 |
| 52 | 52 | 122 | | 212 | |
| 52 | 54 | 0 | | 180 | |
| 52 | 52 | 180 | 15 | 0 | 15 |
| 54 | 55 | 220 | 15 | 150 | 15 |
| 55 | 54 | 150 | 15 | 220 | 15 |
| 55 | 56 | 212 | 25 | 133 | 25 |
| 56 | 55 | 133 | 25 | 212 | 25 |
| 56 | 57 | 225 | | 95 | |
| 57 | 56 | 95 | | 225 | |
| 57 | 58 | 237 | | 69 | |

J. de Alvaran

Notas.

Croquis.

6

Mira - 26 y 49

Canchales de 2º orden de Maricao

Cienos

J. de Alvaran

| Estaciones | Puntos observados. | Rumbos. | | Lecturas en la Estadia. | Distancias. Metros. |
|--|--------------------------------------|---------|--------|-------------------------|---------------------|
| | | N. | S. | | |
| 58 | 57 sendo 17 pntada | 69 | 259 | 166. | 166. |
| 58 | 59 - 58 del 2 | 270 | 15 30 | 74. | |
| 59 | 58 | 90 | 15 270 | 74. | 74. |
| El punto 59 es el punto 56 del ito n.º 2 de los límites que determinan al común a los términos municipales de Aljicén y de Mérida | | | | | |
| Itinerario número 2 | | | | | |
| Empieza en el punto 57 del ito n.º 1 de detalles que determina la Carretera de 2.ª orden de Mérida a Cáceres y termina en el punto 6 del ito n.º 2 de detalles que determina el C.º de Carmonita | | | | | |
| Determina el C.º de las Mesas de las Estacas C.º de Benaduna | | | | | |
| 57 | 1 | 55 | 20 225 | 20 | 65. |
| 1 | 57 sendo 17 pntada del 1 de detalles | 225 | 20 55 | 20 | 65. |
| 1 | 2 | 81 | 51 261 | 51 | 90. |
| 2 | 1 | 261 | 55 81 | 55 | 90. |
| 2 | 2 | 107 | 20 247 | 20 | 100. |
| 2 | 2 | 247 | 20 107 | 20 | 100. |
| 2 | 5 | 126 | 15 206 | 15 | 86. |
| 5 | 2 | 206 | 15 126 | 15 | 86. |
| 2 | 5 | 109 | 289 | 55 | |
| 5 | 2 | 289 | 109 | 55 | 55. |

J.º de Salazar

| Notas. | Croquis. |
|--------|--------------|
| | ↖ |
| | (It.º n.º 1) |
| | |
| | (It.º n.º 2) |
| 794 | |
| | |

J.º de Salazar

| Estaciones | Puntos observados. | Rumbos. | | Lecturas en la Estadia. | Distancias. Metros. | | |
|------------|--------------------------|---------|----|-------------------------|---------------------|--------|--------|
| | | N. | S. | | | | |
| | | 0 | 0 | 1262 | | | |
| 5 | a-Casa de Baldoanos Sofo | 195 | 20 | 15 | 20 | 87.00 | |
| a | 5 | 15 | 20 | 195 | 20 | 87.00 | 87.00 |
| 5 | 6 | 87 | | 267 | | 82.00 | |
| 6 | 5 | 267 | | 87 | | 82.00 | 82.00 |
| 6 | 7 | 85 | | 265 | | 66.00 | |
| 7 | 6 | 265 | | 85 | | 66.00 | 66.00 |
| 7 | 8 | 98 | | 278 | | 125.00 | |
| 8 | 7 | 278 | | 98 | | 125.00 | 125.00 |
| 8 | 9 | 26 | | 226 | | 59.00 | |
| 9 | 8 | 226 | | 26 | | 59.00 | 59.00 |
| 9 | 10 entre E pitada | 102 | 15 | 282 | 15 | 57.00 | |
| 10 | 9 | 282 | 15 | 102 | 15 | 57.00 | 57.00 |
| 10 | 11 | 92 | 45 | 220 | 45 | 70.00 | |
| 11 | 10 | 220 | 45 | 92 | 45 | 70.00 | 70.00 |
| 11 | 12 | 44 | 15 | 224 | 15 | 84.00 | |
| 12 | 11 | 224 | 15 | 44 | 15 | 84.00 | 84.00 |
| 12 | 13 | 45 | 20 | 225 | 20 | 65.00 | |
| 13 | 12 | 225 | 20 | 45 | 20 | 65.00 | 65.00 |
| 13 | 14 | 95 | 20 | 225 | 20 | 88.00 | |
| 14 | 13 | 225 | 20 | 95 | 20 | 88.00 | 88.00 |
| 14 | 15 | 111 | | 291 | | 57.00 | |
| 15 | 14 | 291 | | 111 | | 57.00 | 57.00 |
| 15 | 16 | 110 | 45 | 290 | 45 | 111.00 | |
| 16 | 15 | 290 | 45 | 110 | 45 | 111.00 | 111.00 |
| 16 | 17 | 80 | 15 | 260 | 15 | 92 | |

G. de Salazar

| Notas. | Croquis. |
|--------|---------------|
| | (8) |
| | |
| | 754 |
| | G. de Salazar |

| Estaciones | Puntos observados. | Rumbos. | | Lecturas en la Estadia. | Distancias. — Metros. |
|---|--------------------|---------|--------|-------------------------|-----------------------|
| | | N. | S. | | |
| | | | | 1466 | |
| 17 | 16 | 260 15 | 60 15 | 92.00 | 92.00 |
| 17 | 18 | 78 | 258 | 115.00 | |
| 18 | 17 | 258 | 78 | 115.00 | 115.00 |
| 18 | 19 senda a pñtada | 56 15 | 206 15 | 50.00 | |
| 19 | 18 | 206 15 | 56 15 | 50.00 | 50.00 |
| El 19 = 6 del itinerario n.º 2 de detalles que determina el C.º de Camonite | | | | | |
| Itinerario número 2 | | | | | |
| Comienza en el punto 78 del it.º n.º 2 de límites que determina el com.º a los términos municipales de Mijicín y de Mérida y termina en el punto 11 del it.º n.º 2 del l.º de Mijicín con Canas, calajo | | | | | |
| Determina el C.º de Camonite hasta el pt.º 26 y el de Canas desde el 26 al final de heredad de los dos | | | | | |
| 78 | 1 | 161 | 251 | 100.00 | |
| 1 | 78 del 2 de l.º | 251 | 161 | 100.00 | 100.00 |
| 1 | 2 | 150 | 15 | 200 15 | 103.00 |
| 2 | 1 | 200 15 | 150 15 | 103.00 | 103.00 |
| 2 | 3 | 126 45 | 256 45 | 157.00 | |
| 3 | 2 | 256 45 | 126 45 | 157.00 | 157.00 |
| 3 | 4 | 151 45 | 201 45 | 60.00 | |
| 4 | 3 | 201 45 | 151 45 | 60.00 | 62.65 |
| 4 | 5 | 109 15 | 219 15 | 210.00 | |
| 5 | 4 | 219 15 | 109 15 | 210.00 | 210.00 |

J.º de Salazar

Angulos

Notas.

Croquis.

It.º n.º 2

It.º n.º 2

It.º n.º 2

5'15"

4'15"

6'45"

6'45"

J.º de Salazar

| Estaciones | Puntos observados. | Rumbos. | | Lecturas en la Estadia. | Distancias. — Metros. | | |
|------------|-------------------------|---------|----|-------------------------|--------------------------|--------|--------|
| | | N. | S. | | | | |
| | | 0 | 0 | 16266 | | | |
| 5 | 6 <i>meda pitada</i> | 127 | 15 | 217 | 15 | 204.00 | |
| 6 | 5 | 217 | 15 | 107 | 15 | 204.00 | 20.00 |
| 6 | 7 | 109 | 15 | 249 | 15 | 92.00 | |
| 7 | 6 | 249 | 15 | 109 | 15 | 92.00 | 92.00 |
| 7 | 8 | 120 | 20 | 200 | 20 | 72.00 | |
| 8 | 7 | 200 | 20 | 120 | 20 | 72.00 | 72.00 |
| 8 | 9 | 126 | 15 | 216 | 15 | 87.00 | |
| 9 | 8 | 216 | 15 | 126 | 15 | 87.00 | 87.85 |
| 9 | 10 <i>otra E pitada</i> | 161 | 15 | 241 | 15 | 209.00 | |
| 10 | 9 | 241 | 15 | 161 | 15 | 209.00 | 206.71 |
| 10 | 11 | 150 | 20 | 220 | 20 | 275.00 | |
| 11 | 10 | 220 | 20 | 150 | 20 | 275.00 | 275.00 |
| 11 | 12 | 152 | 45 | 222 | 45 | 172.00 | |
| 12 | 11 | 222 | 45 | 152 | 45 | 172.00 | 172.00 |
| 12 | 13 | 150 | 20 | 200 | 20 | 194.00 | |
| 12 | 12 | 200 | 20 | 150 | 20 | 194.00 | 194.00 |
| 13 | 14 | 158 | 45 | 228 | 45 | 168.00 | |
| 14 | 13 | 228 | 45 | 158 | 45 | 168.00 | 168.00 |
| 14 | 15 | 158 | 15 | 228 | 15 | 199.00 | |
| 15 | 14 | 228 | 15 | 158 | 15 | 199.00 | 199.00 |
| 15 | 16 | 174 | 15 | 255 | 15 | 195.00 | |
| 16 | 15 | 255 | 15 | 174 | 15 | 195.00 | 195.00 |
| 16 | 17 | 166 | 20 | 246 | 20 | 152.00 | |
| 17 | 16 | 246 | 20 | 166 | 20 | 152.00 | 152.00 |
| 17 | 18 <i>otra pitada</i> | 166 | 20 | 246 | 20 | 161.00 | |


J. de Salazar


Angulos

Notas.

Croquis.


10



Mira-Zog


C. de Camonite

C. de Salazar

J. de Salazar


| Estaciones | Puntos observados. | Rumbos. | | Lecturas en la Estadia. | Distancias. Metros. |
|------------|------------------------|---------|-----|-------------------------|---------------------|
| | | N. | S. | | |
| | | 0 | 0 | 2016 | |
| 18 | 17 nivel 17 piteada | 256 | 166 | 101.00 | 101.00 |
| 18 | 19 | 274 | 253 | 77.00 | |
| 19 | 18 | 254 | 174 | 77.00 | 77.00 |
| 19 | a = Casa del Chaparral | 226 | 156 | 135.00 | |
| a | 19 nivel 17 piteada | 156 | 226 | 135.00 | 135.00 |
| 19 | 20 nivel 17 piteada | 166 | 246 | 196.00 | |
| 20 | 19 | 246 | 166 | 196.00 | 196.00 |
| 20 | 21 nivel 17 piteada | 176 | 356 | 72.00 | |
| 21 | 20 | 356 | 176 | 72.00 | 72.00 |
| 21 | 22 nivel 17 piteada | 187 | 7 | 14.00 | |
| 22 | 21 | 7 | 187 | 14.00 | 14.00 |
| 22 | 23 nivel 17 piteada | 188 | 8 | 161.00 | |
| 23 | 22 | 8 | 188 | 161.00 | 161.00 |
| 23 | 24 nivel 17 piteada | 122 | 55 | 67.00 | |
| 24 | 23 | 55 | 122 | 67.00 | 67.00 |
| 24 | 25 nivel 17 piteada | 120 | 55 | 68.00 | |
| 25 | 24 | 55 | 120 | 68.00 | 68.00 |
| 25 | 26 nivel 17 piteada | 158 | 55 | 128.00 | |
| 26 | 25 | 55 | 158 | 128.00 | 128.00 |
| 26 | 27 | 158 | 228 | 122.00 | |
| 27 | 26 | 228 | 158 | 122.00 | 122.00 |
| 27 | 28 nivel 17 piteada | 77 | 15 | 62.00 | |
| 28 | 27 | 15 | 77 | 62.00 | 62.00 |
| 28 | 29 nivel 17 piteada | 98 | 20 | 92.00 | |
| 29 | 28 | 20 | 98 | 92.00 | 92.00 |


92. di Salazar



215, 22

Notas.

Croquis.



11

| Estaciones | Puntos observados. | Rumbos. | | Lecturas en la Estadia. | Distancias. Metros. |
|------------|--------------------|---------|-----|-------------------------|---------------------|
| | | N. | S. | | |
| | | | | 2272 | |
| 29 | 20 send 17 piteada | 121 | 201 | 54.00 | |
| 29 | 29 | 201 | 121 | 54.00 | 54.00 |
| 30 | 27 | 165 | 245 | 40.00 | |
| 27 | 29 | 245 | 165 | 40.00 | 40.00 |
| 31 | 22 send 17 piteada | 142 | 229 | 45.00 | |
| 22 | 21 | 229 | 142 | 45.00 | 45.00 |
| 32 | 22 send 17 piteada | 172 | 252 | 89.00 | |
| 22 | 22 | 252 | 172 | 89.00 | 89.00 |
| 22 | 24 | 134 | 224 | 159.00 | |
| 24 | 22 | 224 | 134 | 159.00 | 159.00 |
| 24 | 25 | 145 | 225 | 222.00 | |
| 25 | 24 | 225 | 145 | 222.00 | 222.00 |
| 25 | 26 | 151 | 231 | 222.00 | |
| 26 | 25 | 231 | 151 | 222.00 | 222.00 |
| 26 | 27 | 120 | 210 | 125.00 | |
| 27 | 26 | 210 | 120 | 125.00 | 125.00 |
| 27 | 28 send 17 piteada | 127 | 217 | 70.00 | |
| 28 | 27 | 217 | 127 | 70.00 | 70.00 |

El 28 = 11 del it de limite 2º de Aya-
 en con Canascalejo
 Itinerario número 4
 Comienza en el pto 22 send 17 piteada del
 itinerario número 2 de detd, que determina el Cº
 de Canascalejo y termina en el pto 26 del
 ito nº 3 que determina el Pº de Carma
 Jº de Salazar


12


Notas.

Croquis.

Jº de Salazar

| Estaciones | Puntos observados. | Rumbos. | | Lecturas en la Estadia. | Distancias. - Metros. |
|------------|---|---------|--------|-------------------------|-----------------------|
| | | N. | S. | | |
| | | 0 | 0 | 26826 | |
| | Determina parte del perimetro del pueblo de Aljicén | | | | |
| 22 | 1 | 216 | 15 26 | 15 25.00 | |
| | 1 22 del 2 | 26 | 15 216 | 15 25.00 | 25.00 |
| | 1 2 | 217 | 15 27 | 15 50.00 | |
| | 2 1 | 27 | 15 217 | 15 50.00 | 50.00 |
| | 2 2 | 112 | 292 | 60.00 | |
| | 2 2 | 292 | 112 | 60.00 | 60.00 |
| | 2 3 | 260 | 15 80 | 15 85.00 | |
| | 3 2 | 80 | 15 260 | 15 85.00 | 85.00 |
| | 3 3 senda N pintada | 217 | 127 | 25.00 | |
| | 3 3 | 127 | 217 | 25.00 | 25.00 |
| | 4 } = Veteza de la Iglesia de Aljicén | 264 | 20 84 | 20 48.00 | |
| | 5 4 | 84 | 20 264 | 20 48.00 | 48.00 |
| | 5 6 | 222 | 20 52 | 20 32.00 | |
| | 6 5 | 52 | 20 222 | 20 32.00 | 32.00 |
| | 6 7 senda N pintada | 251 | 20 171 | 20 52.00 | |
| | 7 6 | 171 | 20 251 | 20 52.00 | 52.00 |
| | 7 8 | 107 | 15 287 | 15 67.00 | |
| | 8 7 | 287 | 15 107 | 15 67.00 | 67.00 |
| | 8 9 | 228 | 20 158 | 20 197.00 | |
| | 9 8 | 158 | 20 228 | 20 197.00 | 197.00 |
| | 9 10 senda N pintada | 252 | 20 162 | 20 76.00 | |
| | 10 9 senda N pintada | 162 | 20 252 | 20 76.00 | 76.00 |

G. de Salazar




| Estaciones | Puntos observados. | Rumbos. | | Lecturas en la Estadia. | Distancias. — Metros. | | |
|--|-------------------------|---------|----|-------------------------|-----------------------|-------|-------|
| | | N. | S. | | | | |
| | | • | • | • | • | 26262 | |
| 10 | 6 = Casa de Jorge Soler | 372 | 15 | 152 | 25 | 26.00 | |
| 6 | 10 | 152 | 15 | 302 | 25 | 76.00 | 76.00 |
| 10 | 11 | 55 | 20 | 255 | 20 | 22.00 | |
| 11 | 10 | 255 | 20 | 55 | 20 | 22.00 | 22.00 |
| <p>Del 11 = 26 del ito n.º 3 de detalle que determina el C.º de Casanrita</p> <p>Itinerario número 5</p> <p>Empieza en el pto 28 del ito n.º 3 que determina el C.º de Casanrita y termina en el pto 30 del ito n.º 3 que determina el C.º de Casanrita</p> <p>Determina parte del perímetro del pueblo de Aljicén</p> | | | | | | | |
| 28 | 1 | 152 | 45 | 202 | 45 | 64.00 | |
| 1 | 28 del 2 | 202 | 45 | 152 | 45 | 64.00 | 64.00 |
| 1 | 2 | 85 | 20 | 265 | 20 | 42.00 | |
| 2 | 1 | 265 | 20 | 85 | 20 | 42.00 | 42.00 |
| 2 | 2 | 159 | | 229 | | 22.00 | |
| 2 | 2 | 229 | | 159 | | 22.00 | 22.00 |
| 2 | 4 | 63 | | 253 | | 58.00 | |
| 4 | 2 | 253 | | 63 | | 58.00 | 58.00 |
| 4 | 5 | 212 | | 102 | | 51.00 | |
| 5 | 4 | 202 | | 212 | | 51.00 | 51.00 |
| 5 | 6 | 41 | | 221 | | 28.00 | |
| 6 | 5 | 221 | | 41 | | 28.00 | 28.00 |

G.º de Salazar

| Notas. | Croquis. |
|--------|-----------------------|
| | (15) |
| | <p>(It.º n.º 4)</p> |
| | <p>(It.º n.º 5)</p> |
| | <p>G.º de Salazar</p> |

| Estaciones | Puntos observados. | Rumbos. | | Lecturas en la Estadia. | Distancias. — Metros. |
|---|-----------------------|---------|--------|-------------------------|-----------------------|
| | | N. | S. | | |
| | | 0 | 0 | 26978 | |
| 6 | 7 | 115 45 | 295 45 | 29.00 | |
| 7 | 6 sendal 17 piteada | 295 45 | 115 45 | 29.00 | 29.00 |
| 2 | A = V. 20 7.00 Cuesta | 219 20 | 129 20 | 19.00 | |
| A | 7 | 129 20 | 219 20 | 19.00 | 19.00 |
| 7 | 6 sendal 17 piteada | 121 45 | 251 45 | 26.00 | |
| A | 7 | 351 45 | 121 45 | 26.00 | 26.00 |
| A | 9 = 20 del 2 | 205 30 | 55 20 | 12.00 | |
| 9 | A | 55 20 | 205 20 | 12.00 | 12.00 |
| El pto 9 es el 20 sendal 17 piteada del ito n.º 3 de detalles que determina el C.º de Canas-callejo | | | | | |
| Itinerario número 6 | | | | | |
| Comienza en el pto 26 sendal 17 piteada del itinerario número 3 de detalles que determina el C.º de Canas-callejo y termina en el pto 26 del ito n.º 1 del hito de Aljucén en Moradilla | | | | | |
| Determina el C.º del hito de Aljucén en Moradilla | | | | | |
| C.º de Barros | | | | | |
| 26 | 1 | 299 45 | 119 45 | 182.00 | |
| 1 | 26 del 2 | 119 45 | 299 45 | 182.00 | 182.00 |
| 1 | 2 | 280 15 | 110 15 | 169.00 | |
| 2 | 1 | 110 15 | 280 15 | 169.00 | 169.00 |
| 2 | 2 | 290 15 | 110 15 | 178.00 | |
| 2 | 2 | 110 15 | 290 15 | 178.00 | 178.00 |
| 2 | 4 | 202 15 | 122 15 | 56.00 | |
| P.º de Barros | | | | | |

| Notas. | Croquis. |
|--------|--|
| | <p>(It. n.º 5)</p> <p>Cercas de las Monjas</p> <p>C.º de V. 20 7.00 Cuesta</p> <p>C.º de Canas-callejo</p> <p>P.º de la B...</p> <p>C.º de ...</p> |
| | <p>(It. n.º 6)</p> <p>C.º de Barros</p> <p>C.º de Aljucén</p> <p>Pueblo de Aljucén</p> <p>C.º de Moradilla</p> <p>(2.00)</p> <p>C.º de Salazar</p> |

| Estaciones | Puntos observados. | Rumbos. | | Lecturas en la Estadia. | Distancias. — Metros. |
|------------|---------------------|---------|--------|-------------------------|--------------------------|
| | | N. | S. | | |
| | | | | 2829 | |
| 4 | 2 | 122 15 | 202 15 | 16.00 | 56.00 |
| 4 | 5 | 285 | 105 | 190.00 | |
| 5 | 4 | 105 | 285 | 190.00 | 190.00 |
| 5 | 6 = 22 del 1 | 292 05 | 112 15 | 254.00 | |
| 6 | 5 | 112 15 | 292 15 | 254.00 | 254.00 |
| 6 | 3 | 284 | 104 | 160.00 | |
| 7 | 6 | 104 | 284 | 160.00 | 160.00 |
| 7 | 8 | 298 15 | 118 15 | 168.00 | |
| 8 | 7 | 118 15 | 298 15 | 168.00 | 168.00 |
| 8 | 9 | 287 20 | 107 20 | 124.00 | |
| 9 | 8 | 107 20 | 287 20 | 124.00 | 124.00 |
| 9 | 10 | 269 35 | 89 35 | 266.00 | |
| 10 | 9 | 89 35 | 269 35 | 266.00 | 266.00 |
| 10 | 11 | 256 15 | 76 15 | 221.00 | |
| 11 | 10 | 76 15 | 256 15 | 221.00 | 221.00 |
| 11 | 12 | 266 | 86 | 120.00 | |
| 12 | 11 | 86 | 266 | 120.00 | 120.00 |
| 12 | 13 = 26 del 1 de I. | 255 15 | 75 15 | 154.00 | |
| 12 | 12 | 75 15 | 255 15 | 154.00 | 154.00 |

El 13 = 26 del itto nº 1 de linc. de
 que determina el com. a los terminos mun-
 cipales de Aljucén y de Mirandilla
 Itinerario número 7
 Empieza a el punto 20 señal 17 situada del
 itto nº 1 de linc. de que determina el com.
 G^o de Calaraz.

Notas.

Croquis. 16

1^o de Mirandilla

G^o de Calaraz

| Estaciones | Puntos observados. | Rumbos. | | Lecturas en la Estadia. | Distancias. Metros. |
|------------|--|---------|--------|-------------------------|---------------------|
| | | N. | S. | | |
| | si los terminos municipales de Aljicén y de Mirandilla y terminan en el punto 17 del itº 2º del límite de Aljicén con Mérida | | | | |
| | Determina el Cº de la Gal (Cº de carrer) | | | | |
| 30 | ' | 22 | 292 | 120.00 | |
| 1 | 30 del 1 de litº | 292 | 22 | 120.00 | 120.00 |
| 1 | a | 292 15 | 112 15 | 86.00 | |
| a | 1 | 112 15 | 292 15 | 86.00 | 86.00 |
| a | b | 296 20 | 116 20 | 165.00 | |
| b | a | 116 20 | 296 20 | 165.00 | 165.00 |
| a | c | 0 20 | 180 20 | 52.00 | |
| c | a | 180 20 | 0 20 | 52.00 | 52.00 |
| 1 | 2 | 82 35 | 262 35 | 132.00 | |
| 2 | 1 | 262 35 | 82 35 | 132.00 | 132.00 |
| 2 | d | 254 15 | 124 15 | 71.00 | |
| d | 2 | 124 15 | 254 15 | 71.00 | 71.00 |
| 2 | 2 | 66 15 | 266 15 | 65.00 | |
| 2 | 2 | 266 15 | 66 15 | 65.00 | 65.00 |
| 2 | 4 | 77 00 | 257 00 | 84.00 | |
| 4 | 2 | 257 00 | 77 00 | 84.00 | 84.00 |
| 4 | 3 | 77 35 | 257 35 | 148.00 | |
| 3 | 4 | 257 35 | 77 35 | 148.00 | 148.00 |
| 3 | 6 | 92 15 | 292 15 | 161.00 | |
| 6 | 3 | 292 15 | 92 15 | 161.00 | 161.00 |

Gº de Calaraz

Notas.

Desde el punto c de este itinerario va una de las ramay (que son de benedicta) del Cº de Menes car, recta al punto 33 señal 17 pintada del itº 1º del límite de Aljicén con Mirandilla

Gº de Calaraz

Croquis.

Ira Dehesilla

Ira Dehesa

Gº de Calaraz

| Estaciones | Puntos observados. | Rumbos. | | Lecturas en la Estadia. | Distancias. — Metros. |
|------------|-----------------------------------|---------|--------|-------------------------|-----------------------|
| | | N. | S. | | |
| | | | | 00855 | |
| 6 | 7 | 109 15 | 289 15 | 101.00 | |
| 7 | 6 | 289 15 | 109 15 | 101.00 | 101.00 |
| 7 | 8 | 96 20 | 276 20 | 182.00 | |
| 8 | 7 | 276 20 | 96 20 | 182.00 | 182.00 |
| 8 | 9 | 90 20 | 270 20 | 138.00 | |
| 9 | 8 | 270 20 | 90 20 | 138.00 | 138.00 |
| 9 | 10 | 94 15 | 224 15 | 158.00 | |
| 10 | 9 | 224 15 | 94 15 | 158.00 | 158.00 |
| 10 | e = Pejar | 197 35 | 17 45 | 52.00 | |
| e | 10 entre E pitada | 17 45 | 197 35 | 52.00 | 52.00 |
| 10 | 11 = 28 del 1 sentido N pitada | 79 45 | 259 45 | 67.00 | |
| 11 | 10 | 259 45 | 79 45 | 67.00 | 67.00 |
| 11 | 12 | 119 20 | 299 20 | 265.00 | |
| 12 | 11 | 299 20 | 119 20 | 265.00 | 265.00 |
| 12 | 13 sent N pitada | 115 45 | 295 45 | 230.00 | |
| 13 | 12 | 295 45 | 115 45 | 230.00 | 230.00 |
| 13 | 14 | 92 | 272 | 60.00 | |
| 14 | 13 | 272 | 92 | 60.00 | 60.00 |
| 14 | 15 | 105 45 | 285 45 | 220.00 | |
| 15 | 14 | 285 45 | 105 45 | 220.00 | 220.00 |
| 15 | 16 | 110 20 | 290 20 | 75.00 | |
| 16 | 15 | 290 20 | 110 20 | 75.00 | 75.00 |
| 16 | f = Casa de Juan Conde | 225 20 | 35 | 20/05.00 | |
| f | 16 | 35 | 225 20 | 104.00 | 104.00 |
| 16 | 17 | 107 15 | 287 15 | 89.00 | |

J. de Salazar


18

Croquis.

Cañada de Salazar

| Estaciones | Puntos observados. | Rumbos. | | Lecturas en la Estadia. | Distancias. Metros. |
|------------|----------------------------------|---------|--------|-------------------------|---------------------|
| | | N. | S. | | |
| | | 0 | 0 | 07160 | |
| 17 | 16 | 287 15 | 107 15 | 89.00 | 89.00 |
| 17 | 18 | 101 20 | 281 20 | 89.00 | |
| 18 | 17 = 21 del 2 reñel 14 pitada | 281 20 | 101 20 | 85.00 | 85.00 |
| 18 | 19 | 85 15 | 265 15 | 248.00 | |
| 19 | 18 | 265 15 | 85 15 | 248.00 | 248.00 |
| 19 | 20 reñel 17 pitada | 86 0 | 266 0 | 168.00 | |
| 20 | 19 | 266 0 | 86 0 | 168.00 | 168.00 |
| 20 | 21 reñel 17 pitada | 64 15 | 244 15 | 109.00 | |
| 21 | 20 | 244 15 | 64 15 | 109.00 | 109.00 |
| 21 | 22 reñel 17 pitada | 48 0 | 228 0 | 26.00 | |
| 22 | 21 | 228 0 | 48 0 | 26.00 | 26.00 |
| 22 | 23 | 80 0 | 260 0 | 125.00 | |
| 23 | 22 | 260 0 | 80 0 | 125.00 | 125.00 |
| 23 | 24 | 60 0 | 240 0 | 100.00 | |
| 24 | 23 | 240 0 | 60 0 | 100.00 | 100.00 |
| 24 | 25 | 99 15 | 279 15 | 198.00 | |
| 24 | g = Cam. de Berrate García | 203 15 | 23 15 | 109.00 | |
| g | 24 | 23 15 | 203 15 | 109.00 | 109.00 |
| 25 | 24 | 279 15 | 99 15 | 198.00 | 198.00 |
| 25 | 26 | 87 20 | 267 20 | 211.00 | |
| 26 | 25 | 267 20 | 87 20 | 211.00 | 211.00 |
| 26 | 27 reñel 17 pitada | 88 0 | 268 0 | 217.00 | |
| 27 | 26 | 268 0 | 88 0 | 217.00 | 217.00 |
| 27 | 28 | 100 20 | 280 20 | 200.00 | |
| 28 | 27 | 280 20 | 100 20 | 200.00 | 200.00 |

g = Cam. de Berrate
García



| Estaciones | Puntos observados. | Rumbos. | | Lecturas en la Estadia. | Distancias. — Metros. |
|--|--------------------|---------|----|-------------------------|-----------------------|
| | | N. | S. | | |
| | | | | 41441 | |
| 28 | 29 | 96 | 15 | 226 | 15 190.00 |
| 29 | 28 | 276 | 15 | 36 | 15 190.00 190.00 |
| 29 | 20-17 del 2 de To. | 117 | 45 | 297 | 45 217.00 |
| 20 | 29 | 297 | 45 | 117 | 45 217.00 217.00 |
| <p>El pto 20 es el 17 del ito n: 3 del límite de Yucatán con Mérida</p> <p>Itinerario número 8</p> <p>Comienza en el pto 27 rumbo a pte de del ito n: 7 de detalles que determinan el C: de la Pal y termina en el pto 20 del ito n: 3 del límite de Yucatán con Mérida</p> <p>Determina el C: de los Colgados</p> <p>C: canetas</p> | | | | | |
| 27 | 1 | 52 | 20 | 232 | 20 207.00 |
| 1 | 27 del 7 | 232 | 20 | 52 | 20 207.00 207.00 |
| 1 | 2 | 50 | 20 | 230 | 20 217.00 |
| 2 | 1 | 230 | 20 | 50 | 20 217.00 217.00 |
| 2 | 2 | 24 | | | 199.00 |
| 2 | 2 | 248 | | | 199.00 199.00 |
| 2 | 3 | 48 | 15 | 258 | 15 215.00 |
| 3 | 2 | 258 | 15 | 48 | 15 215.00 215.00 |
| 3 | 3 | 67 | 15 | 247 | 15 170.00 |
| 3 | 3 | 237 | 15 | 67 | 15 170.00 170.00 |
| 3 | 6 | 48 | 15 | 248 | 15 166.00 |
| 6 | 3 | 248 | 15 | 48 | 15 166.00 166.00 |

de Salazar

| Notas. | Croquis. |
|--------|-------------------|
| | <p>(It: n: 7)</p> |
| | <p>(It: n: 8)</p> |

| Estaciones | Puntos observados. | Rumbos. | | Lecturas en la Estadia. | Distancias. — Metros. |
|------------|---------------------------------------|---------|-----|-------------------------|-----------------------|
| | | N. | S. | | |
| | | | | 446.59 | |
| 6 | 7 | 48 | 15 | 228 | 177.00 |
| 7 | 6 | 228 | 15 | 48 | 177.00 |
| 7 | 8 | 27 | 15 | 297 | 181.00 |
| 8 | 7 | 217 | 15 | 27 | 181.00 |
| 8 | 9 | 12 | 45 | 192 | 91.00 |
| 9 | 8 | 192 | 45 | 12 | 91.00 |
| 9 | 10 | 27 | 45 | 217 | 69.00 |
| 10 | 9 | 217 | 45 | 27 | 69.00 |
| 10 | 11 | 21 | 45 | 211 | 172.00 |
| 11 | 10. estaca E pintada | 211 | 45 | 21 | 172.00 |
| 11 | 12 | 55 | 45 | 235 | 207.00 |
| 12 | 11 | 235 | 45 | 55 | 207.00 |
| 12 | 13. señal 17 pintada = 20 del 3 de I. | 77 | 257 | 26.00 | |
| 13 | 12 | 257 | 77 | 26.00 | 26.00 |

El 12 = 30 del ito n.º 3 del límite de Aljicén con Mérida

Itinerario número 9

Comienza en el punto 47 señal 11 pintada del ito n.º 3 de límite que determina el límite de Aljicén con Mérida y termina en el pto 22 señal 17 pintada del ito n.º 4 de detalles que determina el C.º de la Sal

Determina el C.º de Pías Blancas (parte)
C.º de Carrizos

47 1 195 15 14 15 24
P.º de Salazar

Notas.

Croquis. (21)

(Itinerario 8)

(Itinerario 9)

P.º de Salazar

| Estaciones | Puntos observados. | Rumbos. | | Lecturas en la Estadia. | Distancias. — Metros. |
|------------|-------------------------------|---------|----|-------------------------|-----------------------|
| | | N. | S. | | |
| | | 0 | 0 | 47.111 | |
| 1 | | 15 | 15 | 195 | 17 95.00 74.00 |
| 1 | 2 | 125 | 20 | 255 | 20 20.00 |
| 2 | 1 | 255 | 20 | 125 | 20 20.00 20.00 |
| 2 | 3 | 186 | 20 | 6 | 20 76.00 |
| 3 | 2 | 6 | 20 | 186 | 20 76.00 76.00 |
| 3 | 4 | 180 | 0 | 0 | 0 89.00 |
| 4 | 3 | 0 | 0 | 180 | 0 89.00 89.00 |
| 4 | 5 general 17 pitadas | 164 | 20 | 244 | 20 25.00 |
| 5 | 4 | 244 | 20 | 164 | 20 25.00 25.00 |
| 5 | a | 98 | 45 | 278 | 45 29.00 |
| a | 5 | 278 | 45 | 98 | 45 29.00 29.00 |
| a | b | 82 | 45 | 262 | 45 53.00 |
| b | a | 262 | 45 | 82 | 45 53.00 53.00 |
| b | c = r ^{ca} Meriendas | 109 | 45 | 289 | 45 155.00 |
| c | b | 289 | 45 | 109 | 45 155.00 155.00 |
| f | 6 | 155 | | 224 | 105.00 |
| 6 | f | 224 | | 155 | 105.00 105.00 |
| 6 | 7 | 172 | 15 | 252 | 15 200.00 |
| 7 | 6 | 252 | 15 | 172 | 15 200.00 200.00 |
| 7 | f | 180 | 20 | 0 | 20 129.00 |
| f | 7 | 0 | 20 | 180 | 20 129.00 129.00 |
| f | g | 201 | 45 | 21 | 45 120.00 |
| g | f | 21 | 45 | 201 | 45 120.00 120.00 |
| g | 10 entre E pitada | 215 | 20 | 25 | 20 128.00 |
| 10 | g | 25 | 20 | 215 | 20 128.00 128.00 |

J. de Salazar

| Notas. | Croquis. |
|--------|---------------|
| | 22 |
| | |
| | J. de Salazar |

| Estaciones | Puntos observados. | Rumbos. | | Lecturas en la Estadia. | Distancias. — Metros. |
|------------|--------------------|---------|--------|-------------------------|-----------------------|
| | | N. | S. | | |
| | | 0 | 0 | 49683 | |
| 10 | 11 | 220 45 | 40 45 | 234.00 | |
| 11 | 10 | 50 45 | 220 45 | 234.00 | 234.00 |
| 11 | 12 | 211 45 | 27 45 | 200.00 | |
| 12 | 11 | 27 45 | 211 45 | 200.00 | 200.00 |
| 12 | 13 | 212 30 | 30 30 | 200.00 | |
| 13 | 12 | 30 30 | 212 30 | 200.00 | 200.00 |
| 13 | 14 | 214 30 | 30 30 | 200.00 | |
| 14 | 13 | 30 30 | 214 30 | 200.00 | 200.00 |
| 14 | 15 | 212 15 | 32 15 | 249.00 | |
| 15 | 14 | 32 15 | 212 15 | 249.00 | 249.00 |
| 15 | 16 señal 17 pitada | 199 45 | 19 45 | 242.00 | |
| 16 | 15 | 19 45 | 199 45 | 242.00 | 242.00 |
| 16 | 17=22 del 7 | 207 35 | 27 15 | 98.00 | |
| 17 | 16 | 27 15 | 207 35 | 98.00 | 98.00 |

Del 17=22 señal 17 pitada del ito n.º 7 de detalles que determina el C.º de la Sal

Itinerario N.º 1180

Comienza en el punto 21 señal 17 pitada del ito n.º 7 de detalles que determina el C.º de la Sal y termina en el punto 6 del ito n.º 5 de detalles que determina parte del perímetro del pueblo de Algüen

Determina el resto del C.º de Penas

Blancas C.º carretera

21 1 200 30 20 30 125
 G.º de Alajar

| Notas. | Croquis. |
|--------|-------------------|
| | (23) |
| | <p>It. n.º 9</p> |
| | <p>It. n.º 10</p> |

| Estaciones | Puntos observados. | Rumbos. | | Lecturas en la Estadia. | Distancias. — Metros. |
|---|---------------------------|---------|-----|-------------------------|-----------------------|
| | | N. | S. | | |
| | | 0 | 0 | 52250 | |
| 1 | 21 del 7 | 20 | 20 | 125.00 | 125.00 |
| 1 | 2 | 220 | 45 | 40 | 116.00 |
| 2 | 1 rind. en pitada | 40 | 45 | 220 | 116.00 |
| 2 | a = V ^u Monjas | 98 | 278 | 25.00 | |
| a | 2 | 278 | 98 | 25.00 | 25.00 |
| 2 | 2 | 205 | 15 | 25 | 167.00 |
| 2 | 2 | 26 | 15 | 205 | 167.00 |
| 2 | b = 6 del 5 | 192 | 4 | 12 | 159.00 |
| 2 | 2 | 12 | 15 | 192 | 159.00 |
| <p>El b = 6 rind. en pitada del ito n.º 5 de detalles que determina parte del primer tramo del pueblo de Aljicén</p> <p>En Trinearis rind. 11/11</p> <p>Empieza en el pto 16 del ito n.º anterior que determina el C.º de Páez Blanca y termina en el pto 71 del ito n.º 3 del Monte de Aljicén con Mérida</p> <p>Determina el C.º del Censo de los Hilos</p> <p>C.º conjeturas</p> | | | | | |
| 16 | 1 | | 180 | 251.00 | |
| 1 | 16 | 180 | 0 | 251.00 | 251.00 |
| 1 | 2 | 7 | 15 | 187 | 229.00 |
| 2 | 1 | 187 | 15 | 7 | 229.00 |
| 2 | 2 | 10 | 20 | 190 | 172.00 |
| 2 | 2 | 190 | 20 | 10 | 172.00 |

54029,22

5º de Salazar

Notas.

Croquis.

IT: n.º 10

IT: n.º 11


| Estaciones | Puntos observados. | Rumbos. | | Lecturas en la Estadia. | Distancias. Metros. |
|------------|--------------------|---------|-----|-------------------------|---------------------|
| | | N. | S. | | |
| | | | | 55653 | |
| 2 | 4 | 258 | 198 | 198.00 | |
| 4 | 2 | 178 | 218 | 198.00 | 198.00 |
| 4 | 5 | 241 | 161 | 201.00 | |
| 5 | 6 | 161 | 241 | 201.00 | 201.00 |
| 5 | 6 | 2 | 45 | 155.00 | |
| 6 | 5 | 147 | 45 | 155.00 | 155.00 |
| 6 | 7 | 11 | 15 | 145.00 | |
| 7 | 6 | 121 | 15 | 145.00 | 145.00 |
| 7 | 8 | 250 | 45 | 142.00 | |
| 8 | 7 | 170 | 45 | 142.00 | 142.00 |
| 8 | 9 | 217 | 127 | 181.00 | |
| 9 | 8 | 137 | 217 | 181.00 | 181.00 |
| 9 | 10 | 212 | 15 | 117.00 | |
| 10 | 9 | 102 | 15 | 117.00 | 117.00 |
| 10 | 11 | 226 | 156 | 108.00 | |
| 11 | 10 | 156 | 226 | 108.00 | 108.00 |
| 11 | 12 | 257 | 177 | 188.00 | |
| 12 | 11 | 177 | 257 | 188.00 | 188.00 |
| 12 | 13 | 257 | 20 | 194.00 | |
| 13 | 12 | 177 | 20 | 194.00 | 194.00 |
| 13 | 14 | 24 | 214 | 24.00 | |
| 14 | 13 | 214 | 24 | 24.00 | 24.00 |
| 15 | 15 | 225 | 15 | 87.00 | |
| 15 | 14 | 155 | 225 | 87.00 | 87.00 |
| 15 | 16 | 202 | 15 | 92.00 | |

J. de Salazar

Notas.

Croquis.

(25)



J. de Salazar

| Estaciones | Puntos observados. | Rumbos. | | Lecturas en la Estadia. | Distancias. — Metros. |
|------------|----------------------|---------|--------|-------------------------|-----------------------|
| | | N. | S. | | |
| | | 0 | 0 | 59227 | |
| 16 | 14 | 122 15 | 202 15 | 92.00 | 92.00 |
| 16 | 17 | 200 | 120 | 20.00 | |
| 17 | 16 | 120 | 200 | 20.00 | 20.00 |
| 17 | 18 | 219 20 | 109 20 | 50.00 | |
| 18 | 17 | 109 20 | 219 20 | 50.00 | 50.00 |
| 18 | 19 | 292 15 | 112 15 | 90.00 | |
| 18 | 18 | 112 15 | 292 15 | 90.00 | 90.00 |
| 19 | 20 entre E y ptado | 292 15 | 114 15 | 195.00 | |
| 20 | 19 | 114 15 | 292 15 | 195.00 | 195.00 |
| 20 | 21 | 201 15 | 221 15 | 82.00 | |
| 21 | 20 | 221 15 | 201 15 | 82.00 | 82.00 |
| 21 | 22 | 214 45 | 124 45 | 89.00 | |
| 22 | 21 | 124 45 | 214 45 | 89.00 | 89.00 |
| 22 | 23 = 71 del 2 de Ia. | 269 | 169 | 192.00 | |
| 23 | 22 | 169 | 269 | 192.00 | 192.00 |

El pto 23 es el 71 sur el 17 ptado del ito n.º 3 del límite de Abiquin con Mérida

Itinerario n.º 12

Comienza en el pto 6 S. del ito n.º 11 de detalles que determina el C.º del censo de los Hijos y termina en el pto 8 del ito n.º 3 de detalles que determina el C.º de Casmonita

Determina el C.º de Boca Nueva

C.º de Nueva Luna

G.º de Salazar

26

Croquis.

71 de Mérida


Valle de los Hijos

Las Herreras

C.º del censo de los Hijos (2.00)

G.º de Salazar

| Estaciones | Puntos observados. | Rumbos. | | Lecturas en la Estadia. | Distancias. Metros. | | |
|--|--------------------|---------|----|-------------------------|---------------------|--------|--------|
| | | N. | S. | | | | |
| | | | | 60778 | | | |
| 10 | 1 | 192 | 20 | 12 | 30 | 270.00 | |
| 1 | 10 senda pintada | 17 | 20 | 192 | 20 | 270.00 | 270.00 |
| 1 | 2 del 11 | 203 | 45 | 23 | 45 | 225.00 | |
| 2 | 1 | 22 | 45 | 23 | 45 | 225.00 | 225.00 |
| 2 | 3 | 205 | 45 | 23 | 45 | 195.00 | |
| 3 | 2 | 23 | 45 | 205 | 45 | 195.00 | 195.00 |
| 3 | 4 | 201 | 15 | 21 | 15 | 44.00 | |
| 4 | 2 | 21 | 15 | 201 | 15 | 44.00 | 44.00 |
| 4 | 5 | 199 | 20 | 19 | 20 | 102.00 | |
| 5 | 4 | 19 | 20 | 199 | 20 | 102.00 | 102.00 |
| 5 | 6 | 186 | 15 | 6 | 15 | 250.00 | |
| 6 | 5 | 6 | 15 | 186 | 15 | 250.00 | 250.00 |
| 6 | 7 | 191 | 15 | 11 | 15 | 142.00 | |
| 7 | 6 | 11 | 15 | 191 | 15 | 142.00 | 142.00 |
| 7 | 8 | 200 | 45 | 20 | 45 | 120.00 | |
| 8 | 7 | 20 | 45 | 200 | 45 | 120.00 | 120.00 |
| 8 | 9 | 212 | | 20 | | 107.00 | |
| 9 | 8 | 20 | | 212 | | 107.00 | 107.00 |
| 9 | 10 senda pintada | 197 | 15 | 17 | 15 | 87.00 | |
| 10 | 9 = 18 del 3 | 17 | 15 | 197 | 15 | 87.00 | 87.00 |
| <p>El 10 = 18 senda 17 pintada del 11 no de detalles que determina el C: de Car- monita</p> <p>Itinerario número 13 Comienza en el pto 10 senda 17 pintada G: de Salazar</p> | | | | | | | |



| Estaciones | Puntos observados. | Rumbos. | | Lecturas en la Estadia. | Distancias. Metros. |
|------------|--|---------|--------|-------------------------|---------------------|
| | | N. | S. | | |
| | | | | 65.88 | |
| | <p><i>Itinerario n.º 14</i></p> <p>Comienza en el pto 19 del ito n.º 13 de detalles que determina el Río Abjucín y termina en el pto 12 del ito n.º 15 de detalles que determina el Río Abjucín</p> <p>Determina el Cor de la Tona</p> | | | | |
| 19 | 1 | 202 45 | 122 45 | 67.00 | |
| 1 | 19 del 15 | 122 45 | 202 45 | 67.00 | 67.00 |
| 1 | 2 | 276 | 96 | 70.00 | |
| 2 | 1 | 96 | 276 | 70.00 | 70.00 |
| 2 | 2 | 287 | 107 | 185.00 | |
| 2 | 2 | 107 | 287 | 185.00 | 185.00 |
| 2 | 4 | 292 | 92 | 160.00 | |
| 4 | 2 | 92 | 292 | 160.00 | 160.00 |
| 4 | 1 nivel 17 pntada | 90 | 110 | 115.00 | |
| 4 | 4 | 110 | 290 | 115.00 | 115.00 |
| | <p>El 5 = 12 nivel 17 pntada del ito n.º 15 de detalles que determina el Río Abjucín</p> | | | | |
| | <p><i>Itinerario n.º 15</i></p> <p>Comienza en el pto 28 nivel 17 pntada del ito n.º 1 de detalles ^{límite} que determina parte ^{del} de Abjucín + con el ^{límite} de ^{de} Abjucín ^{de} Abjucín ^{de} y termina en el pto 15 nivel 17 pntada del ito n.º 2 del límite de Abjucín</p> <p><i>J.º de Salazar</i></p> | | | | |

29

Se ha tachado y emendado parte del encañamiento del ito n.º 15 por ~~esta~~ equívoco

J.º de Salazar

Croquis.


| Estaciones | Puntos observados. | Rumbos. | | Lecturas en la Estadia. | Distancias. Metros. | | |
|------------|----------------------------|---------|----|-------------------------|---------------------|--------|--------|
| | | N. | S. | | | | |
| | | | | 66282 | | | |
| | Jucén con Mérida | | | | | | |
| | Determina el Río Aljucén | | | | | | |
| | Río de corriente constante | | | | | | |
| 28 | 1 | 77 | 45 | 257 | 45 | 195.00 | |
| 1 | 28 del 1 de I. | 257 | 15 | 77 | 15 | 195.00 | 195.00 |
| 2 | 2 | 102 | 45 | 243 | 45 | 125.00 | |
| 2 | 1 | 282 | 15 | 102 | 15 | 125.00 | 125.00 |
| 2 | 2 | 86 | 20 | 206 | 20 | 178.00 | |
| 2 | 2 | 266 | 20 | 86 | 20 | 178.00 | 178.00 |
| 2 | 3 | 257 | 20 | 77 | 20 | 152.00 | |
| 3 | 2 | 77 | 20 | 257 | 20 | 152.00 | 152.00 |
| 4 | 3 | 44 | 15 | 264 | 15 | 205.00 | |
| 5 | 4 | 264 | 15 | 44 | 15 | 205.00 | 205.00 |
| 5 | 6 | 120 | | 200 | | 161.00 | |
| 6 | 5 | 200 | | 120 | | 161.00 | 161.00 |
| 6 | 7 | 87 | | 267 | | 120.00 | |
| 7 | 6 | 267 | | 87 | | 120.00 | 120.00 |
| 7 | 8 | 115 | 11 | 295 | 11 | 192.00 | |
| 8 | 7 | 295 | 11 | 115 | 11 | 192.00 | 192.00 |
| 8 | 9 = 285 | 120 | | 200 | | 116.00 | |
| 9 | 8 | 200 | | 120 | | 116.00 | 116.00 |
| 9 | 10 estaca. E pitada | 112 | 45 | 292 | 45 | 98.00 | |
| 10 | 9 | 292 | 45 | 112 | 45 | 98.00 | 98.00 |
| 10 | 11 | 45 | 15 | 225 | 15 | 132.00 | |
| 11 | 10 | 225 | 15 | 45 | 15 | 132.00 | 132.00 |

J. de Salazar

| Notas. | Croquis. |
|--------|---------------|
| | (20) |
| | |
| | J. de Salazar |

| Estaciones | Puntos observados. | Rumbos. | | Lecturas en la Estadia. | Distancias. Metros. | | |
|------------|----------------------------------|---------|----|-------------------------|---------------------|--------|--------|
| | | N. | S. | | | | |
| | | | | 69592 | | | |
| 11 | 12 = S. merid 17 punto del 14 | 117 | 15 | 297 | 15 | 195.00 | |
| 12 | 11 | 297 | 15 | 117 | 15 | 195.00 | 195.00 |
| 12 | 13 | 151 | 15 | 221 | 15 | 120.00 | |
| 12 | 12 | 221 | 15 | 151 | 15 | 120.00 | 120.00 |
| 12 | 13 | 150 | 20 | 220 | 20 | 149.00 | |
| 13 | 12 | 220 | 20 | 150 | 20 | 149.00 | 149.00 |
| 13 | 14 | 102 | 15 | 242 | 15 | 101.00 | |
| 14 | 13 | 242 | 15 | 102 | 15 | 101.00 | 101.00 |
| 14 | 16 = C. del 17 recol. o punto | 88 | 45 | 268 | 45 | 102.00 | |
| 16 | 15 | 268 | 45 | 88 | 45 | 102.00 | 102.00 |
| 16 | 17 = 20 del 2 merid o punto | 50 | 20 | 230 | 20 | 40.00 | |
| 17 | 16 | 230 | 20 | 50 | 20 | 40.00 | 40.00 |
| 17 | 18 | 28 | | 218 | | 75.00 | |
| 18 | 17 | 218 | | 28 | | 75.00 | 75.00 |
| 18 | 19 merid 17 punto | 60 | 20 | 240 | 20 | 121.00 | |
| 19 | 18 | 240 | 20 | 60 | 20 | 121.00 | 121.00 |
| 19 | 20 | 95 | 45 | 275 | 45 | 125.00 | |
| 20 | 19 | 275 | 45 | 95 | 45 | 125.00 | 125.00 |
| 20 | 21 | 26 | 45 | 256 | 45 | 145.00 | |
| 21 | 20 | 256 | 45 | 26 | 45 | 145.00 | 145.00 |
| 21 | 22 | 107 | | 287 | | 105.00 | |
| 22 | 21 | 287 | | 107 | | 105.00 | 105.00 |
| 22 | a = C. del Ejido | 29 | 20 | 219 | 20 | 90.00 | |
| a | 22 | 219 | 20 | 29 | 20 | 90.00 | 90.00 |
| 22 | b | 249 | 20 | 69 | 20 | 115.00 | |

J. de Salazar



| Estaciones | Puntos observados. | Rumbos. | | Lecturas en la Estadia. | Distancias. Metros. | | |
|------------|--------------------|---------|----|-------------------------|---------------------|--------|--------|
| | | N. | S. | | | | |
| | | | | 72509 | | | |
| 8 | a | 69 | 20 | 269 | 20 | 115.00 | 115.00 |
| 8 | c | 251 | 15 | 71 | 15 | 90.00 | 90.00 |
| c | b | 71 | 15 | 251 | 15 | 90.00 | 90.00 |
| c | d | 201 | 15 | 51 | 15 | 210.00 | 210.00 |
| d | e | 51 | 15 | 201 | 15 | 210.00 | 210.00 |
| 22 | 23 | 91 | 15 | 271 | 15 | 112.00 | 112.00 |
| 23 | 22 | 271 | 15 | 91 | 15 | 112.00 | 112.00 |
| 23 | 24 | 120 | | 200 | | 129.00 | 129.00 |
| 24 | 23 | 200 | | 120 | | 129.00 | 129.00 |
| 24 | 25 | 120 | 20 | 200 | 20 | 157.00 | 157.00 |
| 25 | 24 | 200 | 20 | 120 | 20 | 157.00 | 157.00 |
| 25 | 26 | 85 | 20 | 265 | 20 | 200.00 | 200.00 |
| 26 | 25 | 265 | 20 | 85 | 20 | 200.00 | 200.00 |
| 26 | 27 | 65 | 20 | 265 | 20 | 128.00 | 128.00 |
| 27 | 26 | 265 | 20 | 65 | 20 | 128.00 | 128.00 |
| 27 | 28 | 36 | 35 | 236 | 35 | 114.00 | 114.00 |
| 28 | 27 | 236 | 35 | 36 | 35 | 114.00 | 114.00 |
| 28 | 29 | 22 | | 212 | | 112.00 | 112.00 |
| 29 | 28 | 212 | | 22 | | 112.00 | 112.00 |
| 29 | 30 | 77 | 20 | 257 | 20 | 128.00 | 128.00 |
| 30 | 29 | 257 | 20 | 77 | 20 | 128.00 | 128.00 |
| 30 | 31 | 96 | | 276 | | 124.00 | 124.00 |
| 31 | 30 | 276 | | 96 | | 124.00 | 124.00 |
| 31 | 32 | 113 | 35 | 293 | 35 | 161.00 | 161.00 |
| 32 | 31 | 293 | 35 | 113 | 35 | 161.00 | 161.00 |

J. de Salazar

| Notas. | Croquis. |
|--------|---|
| | 22 |
| | |
| | <p style="text-align: right;">G. de Salazar</p> |

| Estaciones | Puntos observados. | Rumbos. | | Lecturas en la Estadia. | Distancias. — Metros. | | |
|---|--------------------|---------|----|-------------------------|-----------------------|--------|--------|
| | | N. | S. | | | | |
| | | | | 76.58 | | | |
| 22 | 22 | 89 | 15 | 269 | 15 | 97.00 | |
| 22 | 22 | 269 | 15 | 89 | 15 | 97.00 | 97.00 |
| 22 | 24 | 109 | 45 | 285 | 45 | 119.00 | |
| 24 | 22 | 285 | 45 | 109 | 45 | 119.00 | 119.00 |
| 25 | 25 | 127 | 15 | 207 | 15 | 75.00 | |
| 25 | 24 | 207 | 15 | 127 | 15 | 75.00 | 75.00 |
| 25 | 26 senda 17 pntada | 121 | 15 | 201 | 15 | 105.00 | |
| 28 | 25 senda 17 pntada | 201 | 15 | 121 | 15 | 105.00 | 105.00 |
| El 26 = 15 senda 17 pntada del ito n.º 15 | | | | | | | |
| del límite de Mijicán con Melide | | | | | | | |
| Itinerario pto. 16 | | | | | | | |
| Comienza en el pto 25 senda 17 pntada del ito n.º 15 de donde se determina el Río Mijicán y termina en el pto señalado A en el Vertice Jaralajo | | | | | | | |
| del pto Jaralajo | | | | | | | |
| 25 | 1 | 264 | 20 | 64 | 20 | 72.00 | |
| 1 | 25 del 15 | 64 | 20 | 264 | 20 | 72.00 | 72.00 |
| 1 | 2 | 192 | 15 | 10 | 15 | 157.00 | |
| 2 | 1 senda 17 pntada | 10 | 15 | 192 | 15 | 157.00 | 157.00 |
| 2 | 2 | 192 | 15 | 10 | 15 | 82.00 | |
| 2 | 2 | 10 | 15 | 192 | 15 | 82.00 | 82.00 |
| El 2 está en el V. Jaralajo | | | | | | | |
| Itinerario pto. 17 | | | | | | | |
| Comienza en el pto 1 senda 17 pntada del pto de Salazar | | | | | | | |

Notas.

Croquis.


(IE: n: 15)



(IE: n: 16)

de Salazar

| Estaciones | Puntos observados. | Rumbos. | | Lecturas en la Estadia. | Distancias. Metros. | |
|------------|--|---------|--------|-------------------------|---------------------|--------|
| | | N. | S. | | | |
| | | | | 77418 | | |
| | todas del ito no. 16 que remata el V.º de Jaralyó y terminan en el punto 8 más la pitada del ito no. 5 de detalles que determina parte del perímetro del pueblo de Aljicén | | | | | |
| | Determina el C.º de la Peña Jaralyó | | | | | |
| | C.º de Quemados | | | | | |
| 1 | 1 | 278 | 20 78 | 20 | 197.00 | |
| 1 | 1 del 16 | 98 | 20 278 | 20 | 197.00 | 197.00 |
| 1 | 2 | 281 | 25 101 | 25 | 266.00 | |
| 2 | 1 | 101 | 25 281 | 25 | 266.00 | 266.00 |
| 2 | 2 | 257 | 20 77 | 20 | 56.00 | |
| 2 | 2 | 77 | 20 257 | 20 | 56.00 | 56.00 |
| 2 | 3 | 245 | 20 65 | 20 | 217.00 | |
| 3 | 2 | 65 | 20 245 | 20 | 217.00 | 217.00 |
| 3 | 3 | 217 | 00 27 | 00 | 85.00 | |
| 3 | 3 | 27 | 00 217 | 00 | 85.00 | 85.00 |
| 3 | 4 | 253 | 15 23 | 15 | 152.00 | |
| 4 | 3 | 23 | 15 253 | 15 | 152.00 | 152.00 |
| 4 | 4 | 190 | 25 10 | 25 | 55.00 | |
| 4 | 4 | 10 | 25 190 | 25 | 55.00 | 55.00 |
| 4 | 5 = V.º "Quemados" | 171 | 20 251 | 20 | 220.00 | |
| 5 | 4 | 251 | 20 171 | 20 | 220.00 | 220.00 |
| 5 | 7 | 252 | 00 22 | | 225.00 | |
| 5 | 6 | 22 | 00 252 | | 225.00 | 225.00 |

C.º de Salazar



| Notas. | Croquis. |
|--------|---|
| | (23) |
| |  |
| |  |

| Estaciones | Puntos observados. | Rumbos. | | Lecturas en la Estadia. | Distancias. Metros. |
|---|--------------------|---------|--------|-------------------------|---------------------|
| | | N. | S. | | |
| | | | | 80278 | |
| 7 | f | 247 35 | 67 35 | 289.00 | |
| f | 7 | 87 45 | 247 35 | 289.00 | 289.00 |
| g | c = 6 del | 266 15 | 86 15 | 168.00 | |
| c | g | 86 15 | 266 15 | 168.00 | 168.00 |
| f | 9 = f del 1 | 244 20 | 64 20 | 120.00 | |
| 9 | f | 64 20 | 244 20 | 120.00 | 120.00 |
| <p>El 9 = g será el punto del ito n: 5 de detalles que determina parte del perímetro del pueblo de Aljicén</p> <p>Itinerario n: 148</p> <p>Comienza en el punto 7 será el punto del ito n: 4 de detalles que determina parte del perímetro del pueblo de Aljicén y termina en el punto 20 será el punto del ito n: 1 de detalles que determina la Cautera de 2: orden de Mérida a Cáceres</p> <p>Determina el C: de Mirandilla</p> <p>C: cañonera</p> | | | | | |
| 7 | 1 | 269 20 | 89 20 | 78.00 | |
| 1 | 7 del 4 | 89 20 | 269 20 | 78.00 | 78.00 |
| 1 | 2 será el punto | 286 | 106 | 75.00 | |
| 2 | 1 | 106 | 286 | 75.00 | 75.00 |
| 2 | 2 | 200 | 50 | 70.00 | |
| 2 | 2 | 50 | 200 | 70.00 | 70.00 |
| 2 | 4 | 269 | 87 | 72.00 | |

J. de Salazar

Notas.

Croquis.

It: n: 17

(2.50)

C: de la Peña 9 = Jaralejo

Pueblo de Aljicén

It: n: 18

(2.00)

C: de Mirandilla

C: de Salazar

C: cañonera

J. de Salazar

| Estaciones | Puntos observados. | Rumbos. | | Lecturas en la Estadia. | Distancias. — Metros. |
|--|---------------------|---------|--------|-------------------------|-----------------------|
| | | N. | S. | | |
| | | | | 81976 | |
| 3 | 2 | 87 | 267 | 92.00 | 92.00 |
| 4 | 1 | 267 15 | 87 15 | 100.00 | |
| 5 | 6 = 20 mil repetida | 87 11 | 267 11 | 100.00 | 100.00 |
| 5 | 6 | 255 45 | 75 45 | 148.00 | |
| 6 | 5 | 75 45 | 255 45 | 148.00 | 148.00 |
| <p>El 6 = 20 mil repetida del itº nº 1 de detalles que determina la Cometera de 2º orden de Mérida a Cáceres</p> <p>Itinerario nº 19 19</p> <p>Comienza en el punto 19 mil repetida del itº nº 1 de detalles que determina la Cometera de 2º orden de Mérida a Cáceres y termina en el punto 5 mil repetida del itº nº 1 del límite de Aljicén con Mirandilla</p> <p>Determina el Cº de Mirandilla Cº Cometera</p> | | | | | |
| 19 | 1 | 192 55 | 12 55 | 120.00 | |
| 1 | 19 del 1 | 12 55 | 192 55 | 120.00 | 120.00 |
| 1 | 2 | 231 15 | 51 15 | 107.00 | |
| 2 | 1 | 51 15 | 231 15 | 107.00 | 107.00 |
| 2 | 2 | 209 15 | 59 15 | 208.00 | |
| 2 | 2 | 59 15 | 209 15 | 208.00 | 208.00 |
| 2 | 5 | 228 15 | 68 15 | 217.00 | |
| 3 | 2 | 68 15 | 228 15 | 217.00 | 217.00 |

Itº de Aljicén

| Notas. | Croquis. |
|--------|--|
| | <p>Itº nº 18</p> |
| | <p>Itº nº 19</p> <p>Itº de Aljicén</p> |

| Estaciones | Puntos observados. | Rumbos. | | Lecturas en la Estadia. | Distancias. — Metros. |
|--|--|---------|--------|-------------------------|-----------------------|
| | | N. | S. | | |
| | | | | 82880 | |
| 2 | 3 | 202 15 | 222 15 | 170.00 | |
| 3 | 4 | 22 15 | 202 15 | 170.00 | 170.00 |
| 5 | 6 | 205 20 | 25 20 | 187.00 | |
| 6 | 5 | 25 20 | 205 20 | 187.00 | 187.00 |
| 6 | 7 ^{vuel} 7 ^{pintada} | 226 15 | 56 15 | 142.00 | |
| 7 | 6 | 56 15 | 226 15 | 142.00 | 142.00 |
| Del 7 = 5 ^{vuel} 15 ^{pintada} del ito n.º 7 del límite de Aljicén con Mirandilla | | | | | |
| Itinerario n.º 20 | | | | | |
| Comienza en el punto 4 ^{vuel} 15 ^{pintada} del ito n.º 2 del límite de Aljicén con ^{Carpas, arroyo} Mirandilla y termina en el punto 16 ^{vuel} 17 ^{pintada} del ito n.º 15 de detalles que determina el Río Aljicén | | | | | |
| Determina el A.º del Canal | | | | | |
| A.º de corriente no constante | | | | | |
| 4 | 1 | 1 15 | 181 15 | 200.00 | |
| 1 | 4 del 2 de It. | 181 15 | 1 15 | 200.00 | 200.00 |
| 6 | ~ | 259 | 179 | 268.00 | |
| ~ | 1 | 179 | 259 | 268.00 | 268.00 |
| 2 | 2 | 258 45 | 172 45 | 245.00 | |
| 2 | 2 | 172 45 | 258 45 | 245.00 | 245.00 |
| 2 | 4 | 229 | 149 | 105.00 | |
| 4 | 2 | 149 | 229 | 105.00 | 105.00 |
| 4 | 5 | 2 15 | 182 15 | 87.00 | |

P.º de Salazar.

Notas.





Croquis. 27

It. n.º 19

It. n.º 20

| Estaciones | Puntos observados. | Rumbos. | | Lecturas en la Estadia. | Distancias. — Metros. | | |
|---|--------------------|---------|----|-------------------------|-----------------------|-----------------|--------|
| | | N. | S. | | | | |
| | | 0 | 0 | 86799 | | | |
| 4 | 5 | 182 | 15 | 2 | 15 | 87.00 | 87.00 |
| 5 | 6 | 245 | 15 | 165 | 15 | 222.00 | |
| 6 | 7 | 165 | 15 | 245 | 15 | 222.00 | 222.00 |
| 6 | 7 = 4 del 18 | 20 | 20 | 210 | 20 | 58.00 | |
| 7 | 6 | 210 | 20 | 20 | 20 | 58.00 | 58.00 |
| 8 | 8 | 17 | | 197 | | 128.00 | |
| 8 | 7 | 197 | | 17 | | 128.00 | 128.00 |
| 8 | 9 | 25 | 15 | 245 | 15 | 154.00 | |
| 9 | 8 | 245 | 15 | 25 | 15 | 154.00 | 154.00 |
| 9 | 10 | 245 | 20 | 165 | 20 | 108.00 | |
| 10 | 9 | 165 | 20 | 245 | 20 | 108.00 | 108.00 |
| 10 | 11 | 245 | 20 | 165 | 20 | 77.00 | |
| 11 | 10 | 165 | 20 | 245 | 20 | 77.00 | 77.00 |
| Del 11 = del ito n° 4 de detalles que determina el Río Aljicén | | | | | | de detalles que | |
| Itinerario n° 21 | | | | | | | |
| Comienza en el punto 9 según la planta del ito n° 4 de detalles que determina parte del primitivo del pueblo de Aljicén y termina en el punto 11 según la planta del ito n° 1 de detalles que determina la Cuesta de 2° orden de Mérida a Cáceres | | | | | | | |
| Determina el C.º del Canal | | | | | | | |
| C.º de Benadua | | | | | | | |
| 9 | 1 | 211 | 20 | 21 | 20 | 160.00 | |

C.º de Salazar

| Notas. | Croquis. |
|--|---|
| <p>En los días 7-10 y 10-11 el inversor del ito n° 20 sobre-cargado, las lecturas en la estadia por equinoccio, etc.</p> <p>C.º de Salazar</p>  | <p>(I 2º n: 20)</p>  |
| | <p>(I 2º n: 21)</p>  <p>C.º de Salazar</p>  |

| Estaciones | Puntos observados. | Rumbos. | | Lecturas en la Estadia. | Distancias. Metros. | | |
|------------|--------------------|---------|-----|-------------------------|---------------------|--------|--------|
| | | N. | S. | | | | |
| | | | | 88596 | | | |
| 1 | 9 del 4 | 21 | 20 | 211 | 20 | 160.00 | 160.00 |
| 1 | 2 | 185 | 45 | 5 | 45 | 182.00 | |
| 2 | 1 | 5 | 45 | 185 | 35 | 482.00 | 182.00 |
| 2 | 2 = 11 del 1 | 184 | 4 | | | 146.00 | |
| 2 | 2 | 4 | 184 | | | 146.00 | 146.00 |

El 2 = 11 será el 17 pñtada del ito n.º 14 de detalles que determine la Carretera de 2.ª orden de Mérida a Cáceres

Itinerario n.º 22

Comienza en el pñto 5 será el 17 pñtada del ito n.º 1 de detalles que determine la Carretera de 2.ª orden de Mérida a Cáceres y termina en el pñto 4 será el 17 pñtada del ito n.º 4 de detalles que determine parte del perímetro del pueblo de Aljicén

Determina el C.º de Mirandilla C.º carretera

| | | | | | | | |
|---|---------|-----|----|-----|----|--------|--------|
| 1 | 1 | 259 | 15 | 179 | 15 | 200.00 | |
| 1 | 5 del 1 | 179 | 15 | 259 | 15 | 200.00 | 200.00 |
| 1 | 2 | 11 | 20 | 181 | 20 | 200.00 | |
| 2 | 1 | 181 | 20 | 11 | 20 | 200.00 | 200.00 |
| 2 | 2 | 8 | | 188 | | 47.00 | |
| 2 | 2 | 188 | | 8 | | 47.00 | 47.00 |
| 3 | 4 = 4 | 4 | 45 | 184 | 45 | 89.00 | |
| 3 | 2 | 184 | 45 | 4 | 45 | 89.00 | 89.00 |

El 4 = 4 del 4, perímetro del pueblo por una parte y de Salazar

| Notas. | Croquis. |
|--------|--------------|
| | 29 y último |
| | (It. n.º 21) |
| | |
| | (It. n.º 22) |
| | |
| | |

| Estaciones | Puntos observados. | Rumbos. | | Lecturas en la Estadia. | Distancias. — Metros. |
|---------------|---|---------|--------|-------------------------|-----------------------|
| | | N. | S. | | |
| | Jucén 21 de enero de 1899 El Topógrafo 3. ^o Ramiro Gómez de Salazar | | | | |
| | Rumbo para la declinación de la brújula. Desde el V.º P.º "Cuesta" al de igual clase "Monjas" | | | | |
| Cuesta Monjas | | 22 45 | 202 45 | | |
| | Hijón 23 de enero de 1899 El Topógrafo 2. ^o Ramiro Gómez de Salazar | | | | |
| | Note. Este medano tiene cuarenta y cinco mil cuatrocientos cuarenta y dos metros con veinte y dos centímetros y las veinte sesenta y dos estadias. Este término de Hijón cuyo trabajo está ejecutado por el que suscribe tiene ochenta y dos mil setecientos treinta y dos metros con treinta y nueve centímetros y | | | | |

| Notas. | Croquis. |
|--------|---|
| | quinientos ochenta estadias San Pedro de Mérida 12 de marzo de 1899 El Topógrafo 2. ^o Ramiro Gómez de Salazar |
| | Mérida 28 de marzo de 1899 Confome El jefe de la 1. ^a brigada banque finca de Salazar |
| | Revisado Dada en 26 de Abril de 1899 El Jefe de los trabajos de la finca Ramon Gutiérrez |