

1-9 67.9 10

INSTITUTO GEOGRÁFICO Y ESTADÍSTICO. 6

205354

TRABAJOS TOPOGRÁFICOS.

Planos geométricos mandados formar por la ley de 27 de marzo de 1900.

Provincia.

Badajoz


Término municipal.

Alburquerque (zona 1.ª)

2.ª Brigada.

Itinerarios con brújula.

Cuaderno núm. *11 no 27*



Brújula de *Sistema Squier* núm. *207*


cuya declinación es de *15° 51' 20"*

Observador: D. *Vicente M.º Rodríguez*

ÍNDICE.

NÚMERO DE LOS ITINERARIOS.	FOLIOS.	NÚMERO DE LOS ITINERARIOS.	FOLIOS.	NÚMERO DE LOS ITINERARIOS.	FOLIOS.
1	1 vto.				
2	9 vto.				
3	10 vto.				
4	12 vto.				
5	14 vto.				
6	16 vto.				
7	22 vto.				
8	22 vto.				
9	26 vto.				

V. Rodríguez



Diferencias de nivel.	Altitudes. — Metros.	Croquis y notas.
		— Notas —
		1 ^a Las miras de estadia se han colocado en posición vertical por las lecturas
		2 ^a Los ang ^{os} de pendiente de 45° en adelante se han observado y consignado
		3 ^a La graduación del limbo del brújula es normal
		4 ^a La declinación de la brújula se ha deducido de los datos consignados en los folios 2 vto y 25 vto cuando no n ^o 2. También se hicieron de los vertices Pormueu y Rinca y el ángulo de 288° 16' 20" de su dirección

V. Rodríguez



Estaciones	Puntos observados.	Rumbos.		Lecturas en la Mira. — Metros.	Ángulos de		Distancias horizontales. — Metros.
		N.	S.		Depresión.	Elevación.	
"	40	126 00	206 00	76 00			
40	42	206 00	126 00	76 00			76 00
"	44	132 00	212 00	94 00			
44	42	212 00	132 00	94 00			94 00
"	45	144 45	221 45	128 00			
45	44	221 45	144 45	128 00			128 00
"	46	126 15	216 15	128 00			
46	45	216 15	126 15	128 00			128 00
"	47	145 00	225 00	118 00			
47	46	225 00	145 00	118 00			118 00
"	48	128 20	208 20	205 00			
48	47	208 20	128 20	205 00			205 00
"	49	124 00	204 00	211 00			
49	48	204 00	124 00	211 00	U		211 00
"	50 E	112 20	292 20	142 00			
50	49	292 15	112 20	142 00			142 00
"	51	112 00	292 00	66 00			
51	50	292 00	112 00	66 00			66 00
"	52	152 20	222 20	171 00			
52	51	222 20	152 20	171 00			171 00
"	52	148 00	228 00	125 00			
52	52	228 00	148 00	125 00			125 00
Cara	52	102 00	282 00	24 00			
52	Cara Carabineros	282 00	102 00	24 00			24 00
hora	53	74 00	254 00	29 00			

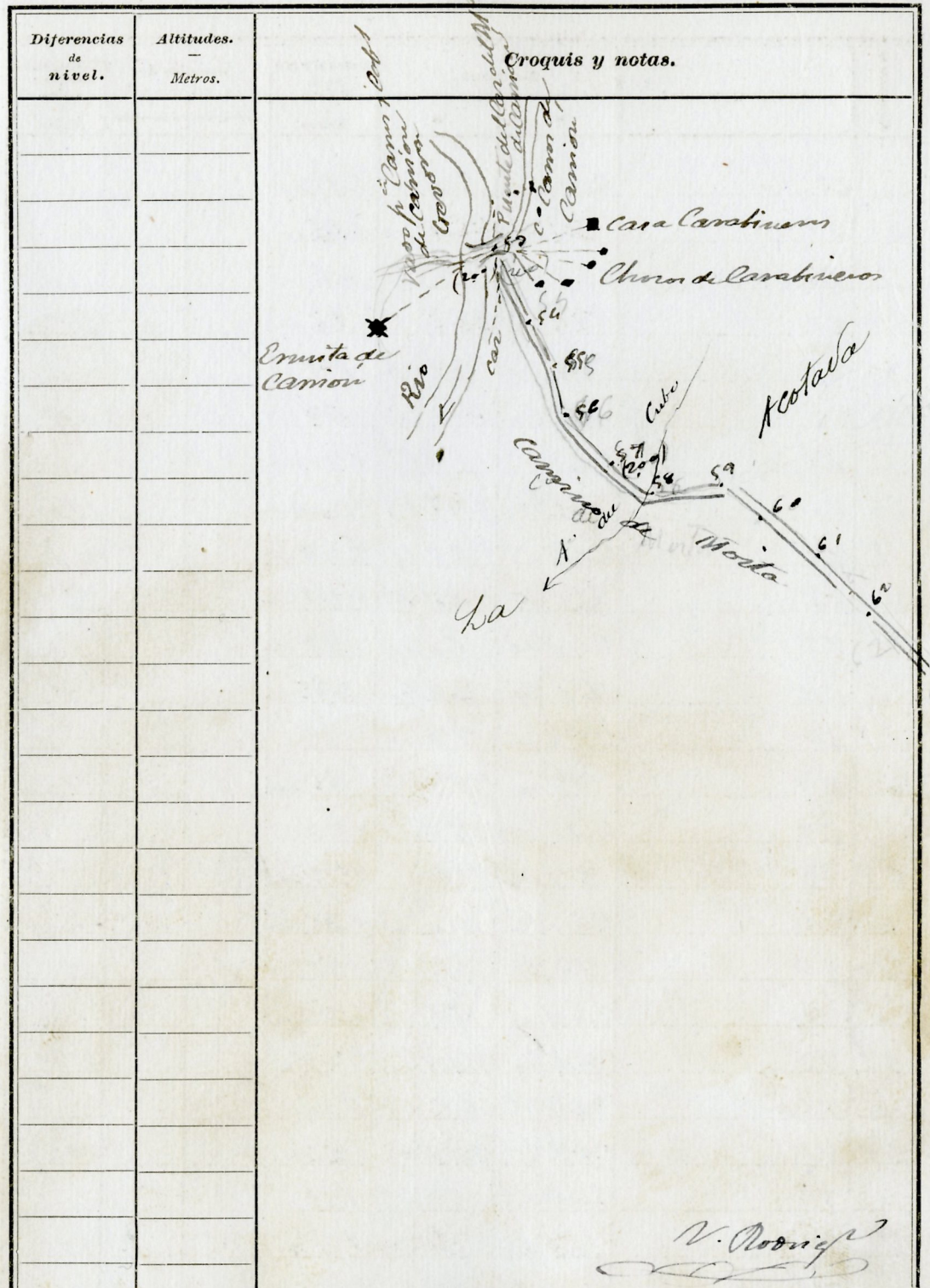
V. Romig

Diferencias de nivel.	Altitudes. — Metros.	Croquis y notas.
		<p>The sketch map shows a path starting from point 40 and ending at point 53. Key locations include 'Rio' (river), 'Carrizal', 'Canoa de Carabineros', 'La Botada', and 'A. de Descom.'. The path is marked with points 40 through 53, with some points having small circles next to them. The map is drawn in pencil and includes some handwritten notes and arrows.</p>

V. Romig

Estaciones	Puntos observados.	Rumbos.		Lecturas en la Mira. — Metros.	Ángulos de		Distancias horizontales. — Metros.
		N.	S.		Depresión.	Elevación.	
50	Choro Carabineos	254 00	74 00	29 00			29 00
Choro 50		81 00	261 00	46 00			
50	Choro id	261 00	81 00	46 00			46 00
Choro 50		26 00	206 00	48 00			
50	Choro id	206 00	26 00	48 00			48 00
Choro 50		21 00	201 00	68 00			
50	Canal Choro	201 00	21 00	68 00			68 00
Ermita 50		204 20	124 20	204 20			
50	Ermita de Camion	124 20	204 20	204 20			204 20
"	51	180 45	245	111 00			
54	52	245	180 45	111 00			111 00
"	55	201 45	21 45	126 00			
55	54	22 00	201 45	126 00			126 00
"	56	188 45	8 45	220 00			
56	55	8 45	188 45	220 00			220 00
"	57	212 00	22 00	106 00			
57	56	22 00	212 00	106 00			106 00
"	58	202 00	52 00	97 00			
58	57	52 00	202 00	97 00			97 00
"	59	280 00	100 00	77 00			
59	58	100 00	280 00	77 00			77 00
"	60	225 45	45 45	66 00			
60	59	45 45	225 45	66 00			66 00
"	61	221 20	51 20	124 00			
61	60	51 20	221 20	124 00			124 00

N. Rodrig



Estaciones	Puntos observados.	Rumbos.		Lecturas en la Mira. — Metros.	Ángulos de		Distancias horizontales. — Metros.
		N.	S.		Depresión.	Elevación.	
" 75		267 20	87 20	180m			
75 74		87 20	267 20	180m			180m
" 76		267 20	87 20	181m			
76 75		87 38	267 20	181m			181m
" 77		264 15	84 15	257m			
77 76		84 15	264 15	257m			257m
" 78		252 15	72 15	108m			
78 77		72 15	252 15	108m			108m
" 79		272 m	92 m	217m			
79 78		92 m	272 m	217m			217m
" 80		268 20	88 20	176m			
80 79		88 20	268 20	176m			176m
" 80		179 m	259 m	140m			
80 Casa de Valeriano		259 m	179 m	140m			140m
" 81		262 m	82 m	147m			
81 80		82 m	262 m	147m			147m
" 82		205 m	125 m	102m			
82 81		125 m	205 m	102m			102m
" 82		191 15	11 15	116m			
82 82		11 15	191 15	116m			116m

82 = No 29 p. to del límite de las zonas
 2ª y 4ª. Caminata de Nadoja a Valeriano
 y Alcantara
 V. Rodríguez

Diferencias de nivel.	Altitudes. — Metros.	Croquis y notas.

Estaciones	Puntos observados.	Rumbos.		Lecturas en la Mira. — Metros.	Angulos de		Distancias horizontales. — Metros.
		N.	S.		Depresión.	Elevación.	
	Itinerario nº 2 Empiezo en el p.º 59 del Monte de Roma y						
	p.º 1 Capota de Badoja nº 38 y termina en el p.º 79 del						
	sitio 1 Determina Canal de Roma						
Nº 38	1	177 15	257 15	58.00			
1	Nº 38 p.º 59 del	357 15	177 15	58.00			58.00
	Castel de						
2	2	137 20	317 20	92.00			
2	1	317 20	137 20	92.00			92.00
"	3	149 20	229 20	72.00			
3	2	329 20	149 20	72.00			72.00
"	4	158 20	338 20	151.00			
4	3	338 20	158 20	151.00			151.00
"	5	158 20	338 20	148.00			
5	4	338 20	158 20	148.00			148.00
"	6	157 15	227 15	174.00			
6	5	327 15	157 15	174.00			174.00
"	7	156.00	336.00	139.00			
7	6	336.00	156.00	139.00			139.00
"	8	152 15	222 15	138.00			
8	7	332 15	152 15	138.00			138.00
"	9	127 20	317 20	52.00			
9	8	317 20	127 20	52.00			52.00
"	10	271 20	91 20	158.00			
10	9	91 20	271 20	158.00			158.00
	10-79 del 11						

V. Rodriguez

Diferencias de nivel.	Altitudes. — Metros.	Croquis y notas.
		<p>Hand-drawn croquis showing a route with points 1-10, 'Canal de Roma', 'La Aotava', and 'Monte de Roma'. The route is a series of connected line segments. Point 1 is at the top left, and point 10 is at the bottom left. The route goes from 1 to 2, 2 to 3, 3 to 4, 4 to 5, 5 to 6, 6 to 7, 7 to 8, 8 to 9, and 9 to 10. There are also some diagonal lines and other points marked with numbers in parentheses. The text 'Canal de Roma' is written along the route. 'La Aotava' is written near point 4. 'Monte de Roma' is written near point 10. There is also a signature 'V. Rodriguez' at the bottom right of the page.</p>

Estaciones	Puntos observados.	Rumbos.		Lecturas en la Mira. — Metros.	Ángulos de		Distancias horizontales. — Metros.
		N.	S.		Depresión.	Elevación.	
a	21	6 45	186 45	136.00			
21	a	186 45	6 45	136.60			136.60
18	22	92 00	272 00	75.00			
22	18	272 00	92 00	75.00			75.00
	24 = 25 del 1	98 15	278 15	38.00			
24	22	278 15	98 15	38.00			38.00
a	22	241 20	161 20	216.00			
22	a	161 20	241 20	216.00			216.00
	24 = 25 del 1						
<p>Itinerario n.º 4 Campucina en el p.º 7 de la Cametera, división de Toluca 2.º y 3.º y termina en el punto 21 del 2.º</p> <p>Determina un trazo del camino viejo de Na-dajir, el de la hacienda...</p>							
N.º 24	1	185 20	275 20	70.00			
1	N.º 24 p.º 7 del Cametera	275 20	185 20	70.00			70.00
"	2	148 00	228 00	57.00			
2	1 = F.º del Camo	228 00	148 00	57.00			57.00
"	2	122 20	302 20	41.00			
2	2	302 20	122 20	41.00			41.00
"	4	139 45	219 45	94.00			
4	2	219 45	139 45	94.00			94.00

V. Domínguez

Diferencias de nivel.	Altitudes. — Metros.	Croquis y notas.
		<p>Cametera</p> <p>Cerro de Na-dajir</p> <p>Cerro de Alcantara</p> <p>Cerro de Na-dajir</p> <p>Cerro de Alcantara</p> <p>Cerro de Na-dajir</p> <p>Cerro de Alcantara</p>

V. Domínguez

Estaciones	Puntos observados.	Rumbos.		Lecturas en la Mira. — Metros.	Ángulos de		Distancias horizontales. — Metros.
		N.	S.		Depresión.	Elevación.	
	Itinerario nº 7 Empieza en el p. 37 del límite de la 3ª y 4ª Carretera de Madrid a Valencia de Alcantara y termina en el p. 2 del mismo. Determina el camp. del Coto de San de Camos						
		128 15	218 15	145.00			
1	24 límite de las Carreteras de Madrid a Valencia	218 15	138 15	145.50			145.50
"	2	164 00	244 00	110.20			
2	1	244 00	164 00	110.20			110.20
"	2	155 20	225 20	90.20			
3	2	225 20	155 20	90.20			90.20
"	2	91 15	271 15	120.00			
3	2	271 15	91 15	120.00			120.00
"	4	122 00	302 00	131.00			
4	3	302 00	122 00	131.00			131.00
"	5	106 20	286 20	87.00			
5	4	286 20	106 20	87.00			87.00
"	6	86 15	266 15	109.00			
6	5	266 15	86 15	109.00			109.00
"	7	101 00	281 00	124.00			
7	6	281 00	101 00	124.00			124.00
"	8	125 00	205 00	91.00			
8	7	205 00	125 00	91.00			91.00
"	9	108 45	288 45	171.00			
9	8	288 45	108 45	171.00			171.00
"	10 E	112 20	292 20	104.00			
10	9	292 20	112 20	104.00			104.00

104.00
N. Orriol

Diferencias de nivel.	Altitudes. — Metros.	Croquis y notas.
		<p>A hand-drawn sketch map showing a route with points 1 through 10. The route starts at point 1 and ends at point 10. The map includes labels for 'Coto de San de Camos', 'Carretera de Madrid a Valencia de Alcantara', and 'Cota de Cotada'. There are also some numerical annotations like '100' and '1000' near the route.</p>
		N. Orriol

Estaciones	Puntos observados.	Rumbos.		Lecturas en la Mira. Metros.	Ángulos de		Distancias horizontales. Metros.
		N.	S.		Depresión.	Elevación.	
	22	187 20	7 20	69 00			
22	22	7 20	187 20	69 00			69 00
	24	221 20	51 20	156 00			
24	22	51 20	221 20	156 00			156 00
	24-18 del itmp 6 = 18 del 6						
Itinerario n° 99 Empieza en el punto 27 del día 6 y termina en el p. 6 del itmp 2							
Determina el camino de Monte Ordono por el lado N del p. 9 y del p. 10 camino de la finca de...							
27	1	342 20	162 20	188 00			
1	27 del itmp 6	162 20	342 20	188 00			188 00
"	2	326 15	146 15	104 00			
2	1	146 15	326 15	104 00			104 00
"	3	316 00	136 00	145 00			
3	2	136 00	316 00	145 00			145 00
"	4	042 20	162 20	40 00			
4	3	162 20	342 20	40 00			40 00
"	5	269 20	89 20	118 00			
5	4	89 20	269 20	118 00			118 00
"	6	292 15	113 15	60 00			
6	5	113 15	292 15	60 00			60 00
"	6	259 00	179 00	86 00			
6	a	179 00	259 00	86 00			86 00

N. Rodríguez

Diferencias de nivel.	Altitudes. Metros.	Croquis y notas.
		<p>Camino de la Finca de Orquela</p> <p>Monte Ordono</p> <p>Fenda</p> <p>15 del 6</p> <p>13 del 6</p>
		<p>Camino de la Finca de Orquela</p> <p>Monte Ordono</p> <p>Fenda</p> <p>27 del 6</p>

N. Rodríguez

