

Revisado

INSTITUTO GEOGRÁFICO Y ESTADÍSTICO.

205336

6

TRABAJOS TOPOGRÁFICOS.

Planos geométricos mandados formar por la ley de 27 de marzo de 1900.

Provincia.

Badojos

Término municipal.

Albuergue

1.^a Brigada.

1.^a Zona.

Sub-zona B.

Itinerarios con brújula.

Cuaderno num. *2.*




Brújula de *Aguino*

núm. *529*

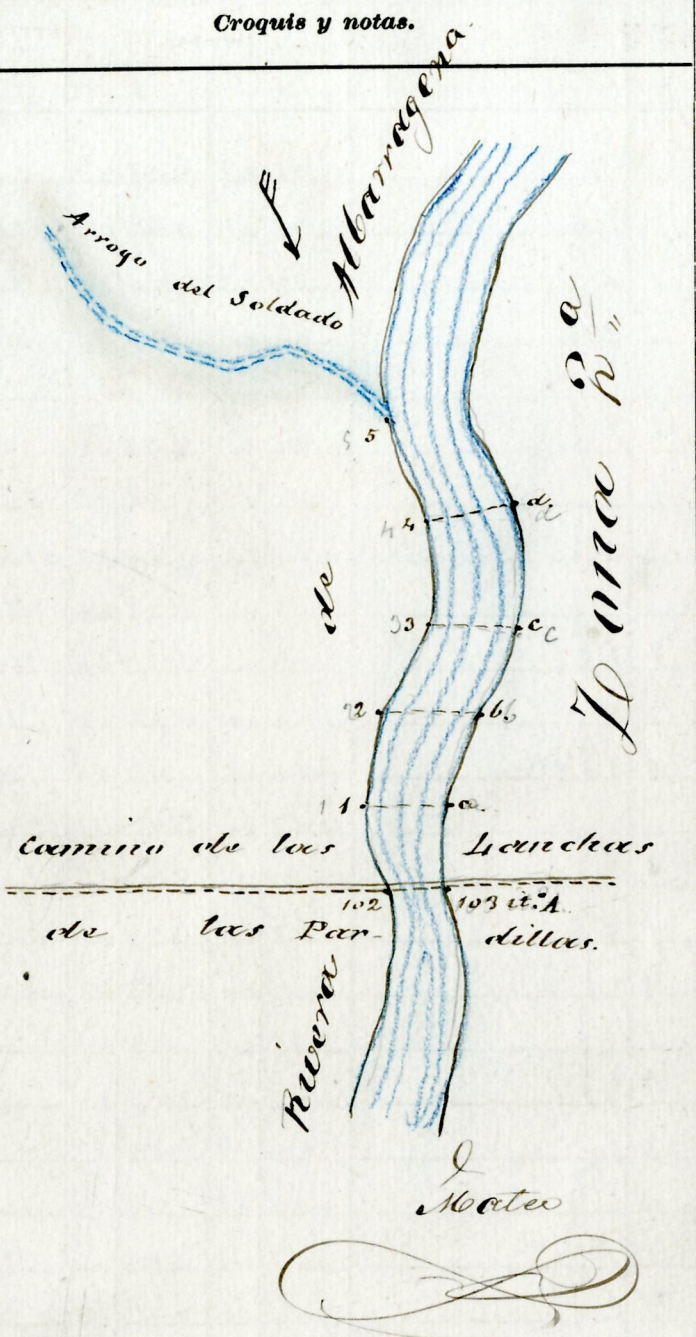
cuya declinación es de *16.30'*

Observador: D. *Federico Mata*

Estaciones	Puntos observados.	Rumbos.		Lecturas en la Mira. — Metros.	Ángulos de		Distancias horizontales. — Metros.
		N.	S.		Depresión.	Elevación.	
<p><i>Itin. B. División de la Zona 1.ª Subzona B. y la Zona 2.ª</i></p> <p><i>Empieza en la estación 103 del itin. A. Camino de las Lanchas de las Parodillas, división de la Zona 1.ª Subzona B. y Subzona B de la Zona 2.ª y termina en la estación 87 Mitón P. 17.ª límite de Alvarado y S. Vicente de Montara. Determina la Rivera de Albaragena.</i></p>							
103	1	345 15	165 15	161 00			
1	103	165 15	345 15	161 00			
1	a	90 00	270 00	70 00			
1	2	90 00	270 00	70 00			
1	2	1 00	181 00	144 00			
2	1	181 00	1 00	144 00			
2	6	89 00	269 00	60 00			
2	6	89 00	269 00	60 00			
2	3	13 15	195 15	153 00			
3	2	195 15	13 15	153 00			
3	e	91 00	271 00	40 00			
e	3	271 00	91 00	40 00			
2	4	357 15	177 15	109 00			
4	3	177 15	357 15	109 00			
4	d.	85 15	265 15	41 00			
4	d.	85 15	265 15	41 00			
4	5	329 00	149 00	226 00			
5	4	149 00	329 00	226 00			

Monte


1004

Diferencias de nivel.	Altitudes. — Metros.	Croquis y notas.
		

Estaciones	Puntos observados.	Rumbos.		Lecturas en la Mira. — Metros.	Ángulos de		Distancia horizontal — Metros.
		N.	S.		Depresión.	Elevación.	
5 e }		24 45	274 45	3000			
		24 45	274 45	3000			
5 e }		14 45	194 45	2700			
		194 45	14 45	2700			
6 e }		96 00	276 00	2500			
		276 00	96 00	2500			
6 e }		44 15	194 15	1570			
		194 15	44 15	1570			
7 e }		102 00	282 00	3000			
		282 00	102 00	3000			
7 e }		32 00	212 00	3300			
		212 00	32 00	3300			
8 e }		107 30	287 30	1410			
		287 30	107 30	1410			
9 e }		37 00	217 00	2200			
		217 00	37 00	2200			
9 e }		292 00	412 00	1440			
		412 00	292 00	1440			
9 e }		31 13	211 13	1020			
		211 13	31 13	1020			
10 e }		112 00	292 00	2800			
		292 00	112 00	2800			
10 e }		64 30	244 30	1620			
		244 30	64 30	1620			
				1027			

Mateo

Diferencias de nivel.	Altitudes. — Metros.	Croquis y notas.
		<p>Arroyo de los Maderos.</p> <p>Riacho</p> <p>Madero</p>

Estaciones	Puntos observados.	Rumbos.		Lecturas en la Mira. — Metros.	Ángulos de		Distancias horizontales. — Metros.	Diferencias de nivel.	Altitudes. — Metros.	Croquis y notas.
		N.	S.		Depresión.	Elevación.				
111	c }	407 00	22887 00	142000						
		407 00	22887 00	142000						
11	12 }	28 04	22008 00	224600						
112	11 }	208 00	228 00	224600						
12	11 }	400 00	2280 00	3400						
		400 00	2280 00	3400						
12	13 }	44 00	1194 00	99800						
113	12 }	1194 00	44 00	99800						
13	m }	2254 20	74 20	140000						
		2254 20	74 20	140000						
13	14 }	302 20	122 20	140400						
14	13 }	1122 20	302 20	140400						
14	n }	86 00	2206 00	5500						
		86 00	2206 00	5500						
14	15 }	22995 00	1113 00	460000						
15	14 }	1113 00	22995 00	460000						
15	0 }	45 00	2223 00	14700						
		45 00	2223 00	14700						
15	16 }	2258 45	1158 45	148800						
16	15 }	1158 45	2258 45	148800						
16	n }	85 00	2263 00	6600						
		85 00	2263 00	6600						
16	17 }	47 20	11997 20	228600						
17	16 }	11997 20	47 20	228600						
				1387						



Moateo

Moateo

Estaciones	Puntos observados.	Rumbos.		Lecturas en la Mira. — Metros.	Ángulos de		Distancia horizontal. — Metros.
		N.	S.		Depresión.	Elevación.	
		90 00	2270 15	71 00			
117	91	90 00	2270 15	71 00			
117	128	3 00	1187 00	1158 00			
118	171	1183 00	3 00	1158 00			
		1115 00	2293 00	54 00			
118	r	115 00	2293 00	54 00			
118	19	22 20	2202 20	60 00			
119	12	2202 20	222 20	60 00			
		91 00	2271 00	36 00			
119	rr.	91 00	2271 00	36 00			
		324 00	1144 00	103 00			
119	fuente	324 00	1144 00	103 00			
119	20	252 45	1173 45	67 00			
120	19	172 45	252 45	67 00			
		107 00	282 00	57 00			
20	5	1107 00	282 00	57 00			
20	21	219 45	219 45	79 00			
21	20	219 45	29 15	79 00			
21	r	57 00	227 00	110 00			
21	Donner.	2207 00	57 00	110 00			
21	22	29 00	209 00	124 00			
22	21	2209 00	29 00	124 00			
		80 00	260 00	66 00			
22	t.l.	80 00	260 00	66 00			

10000

Diferencias de nivel.	Altitudes. — Metros.	Croquis y notas.
		<p>10000</p>

Estaciones	Puntos observados.	Rumbos.		Lecturas en la Mira. — Metros.	Ángulos de		Distancia horizontales. — Metros.
		N.	S.		Depresión.	Elevación.	
22	23	10 45	190 45	274 00			
22	22	190 45	10 45	274 00			
		88 00	268 00	42 00			
23	U.	88 00	268 00	42 00			
23	24	258 20	117 20	179 00			
24	23	478 20	258 20	179 00			
		91 15	271 15	51 00			
24	P	91 15	271 15	51 00			
24	25	8 15	188 15	174 00			
25	24	188 15	8 15	174 00			
		88 20	268 20	42 00			
25	4.	88 20	268 20	42 00			
25	26	224 15	144 15	148 00			
26	25	144 15	224 15	148 00			
		63 00	243 00	57 00			
26	2.	63 00	243 00	57 00			
26	27	242 00	162 00	149 00			
27	26	162 00	242 00	149 00			
		67 00	217 00	69 00			
27	a'	67 00	217 00	69 00			
27	28	242 20	162 20	266 00			
28	27	162 20	242 20	266 00			
		76 15	236 15	94 00			
28	b'	76 15	236 15	94 00			


Notas

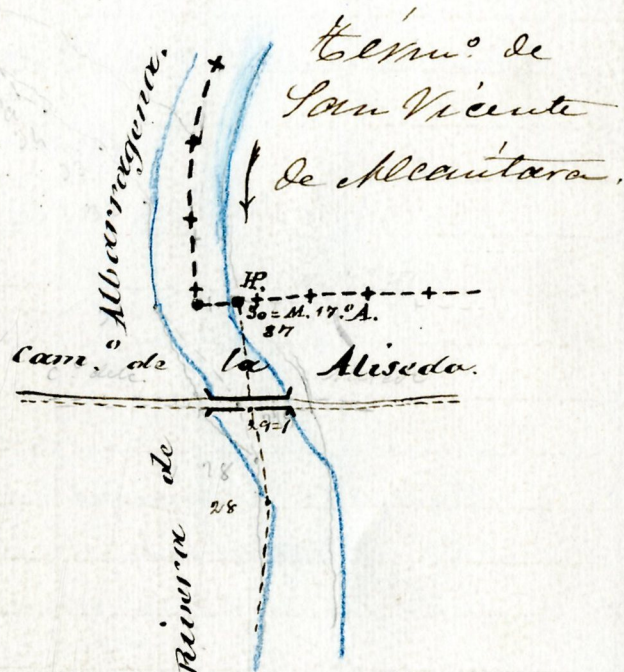
1503

Diferencias de nivel.	Altitudes. — Metros.	Croquis y notas.
		<p>Notas</p>

Estaciones	Puntos observados.	Rumbos.		Lecturas en la Mira. — Metros.	Ángulos de		Distancias horizontales. — Metros.
		N.	S.		Depresión.	Elevación.	
28	29 = Puente	244	45	1164	45	178	60
29	28	164	45	244	45	178	60
29	30 = M. 17.º	1	45	1181	45	1146	60
30	29	184	45	1	45	146	60
						324	

Meatco



Diferencias de nivel.	Altitudes. — Metros.	Croquis y notas.
	1.004	<p>Nota. Contiene este cuaderno treinta estaciones y seis mil doscientos cuarenta metros.</p>  <p>Cam.º de la Aliseda.</p> <p>Riuerca de Aliseda.</p> <p>M. 17.º A. 87</p>
	1.024	
	1.387	
	998	
	1.500	
	1534	
30	8240	
	79	
	77	

Meatco



Al

