

INSTITUTO GEOGRÁFICO Y ESTADÍSTICO.

205335

6 TRABAJOS TOPOGRÁFICOS.

Planos geométricos mandados formar por la ley de 27 de marzo de 1900.

Provincia.

Badajoz.

Término municipal.

Alburquerque

1^a Brigada.

1^a Zona. Subzona. B.

Itinerarios con brújula.

Cuaderno núm. *1.*

División de las Subzonas B y B, correspondientes a las Zonas 1^a y 3^a.

Brújula de *Atquino*

cuya declinación es de *16.50'*

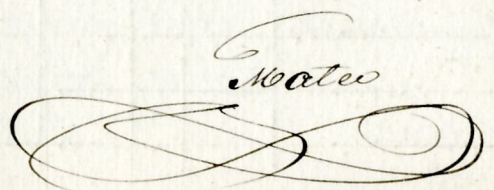
Observador: D. *Federico Bateu*



INDICE.

NÚMERO DE LOS ITINERARIOS.	FOLIOS.	ESTACIONES DE LOS ITINERARIOS.	FOLIOS.	METROS DE LOS ITINERARIOS.	FOLIOS.
A	1	123		10.966.	

Diferencias de nivel.	Altitudes. — Metros.	Croquis y notas.
		<u>Notas</u>
	1 ^a	En todas las estaciones de los itinerarios comprendidos en este cuaderno, se ha colocado la mira en posición vertical.
	2 ^a	En todas las estaciones donde se ha colocado estaca, se ha puesto el n.º de orden y la inicial B.
	3 ^a	La graduación de la brújula con que se ha operado es, anormal.
	4 ^a	Las distancias que no aparecen en la casilla „Distancias horizontales“ son las mismas que las de la casilla „Lecturas en la mira“, por no tener ángulo de pendiente mayores de cuatro grados.
	5 ^a	La declinación de la brújula se ha deducido de las lecturas que han resultado haciendo estación en el V.º A Base, dirigiendo visual al V.º B. Base.
		Notas



Estaciones	Puntos observados.	Rumbos.		Lecturas en la Mira. — Metros.	Ángulos de		Distancias horizontales. — Metros.
		N.	S.		Depresión.	Elevación.	
	Stn. A. Campuera en la estación 20 it. 1.º Perimetro del Pu- bla Zona 1.ª y termina en los márgen izquierda de la Rie- ra de Almagena. (Zona 2.ª) véase croquis.						
	Determina el Cam. de las Zanegas de las Pardillas, distancia de las Zanegas B. (1.ª Zona) y Zanega B. (de la 3.ª)						
	Determina el Cam. de Zanegas de las Pardillas.						
1	2	1522 00	312 00	285 00			
2	1 20 it. 1.º	312 00	132 00	285 00			
2	2	90 00	270 00	140 00			
3	2	270 00	90 00	140 00			
3	4	94 15	274 15	441 00			
4	3	274 15	94 15	441 00			
4	5	82 00	262 00	428 00			
5	4	262 00	82 00	428 00			
5	6	75 45	253 45	83 00			
6	5	253 45	75 45	83 00			
6	7	208 15	208 15	74 00			
7	6	208 15	208 15	74 00			
7	2	408 00	288 00	35 00			
8	7	288 00	408 00	35 00			
8	9	116 20	296 20	118 10			
9	8	296 20	116 20	118 10			
9	10 Señal 17 puntos	90 15	270 15	150 00			
10	9	270 15	90 15	150 00			
				1976			
				988			

Meateo

Diferencias de nivel.

Altitudes. — Metros.

Nota. Este camino púese en la estación 102 el nombre de (Zanegas de las Pardillas) tomando el de Alburquerque a las Campes de Almagena.

Todos los itinerios comprendidos en este cuaderno están dados de tinta, con arreglo al formulario n.º de instrucciones.

Croquis y notas.

Nota. Este itinerio está dado de tinta con arreglo al formulario n.º 5 de las instrucciones.

Alburquerque.

ancho 6 m.

ancho 10 m.


Cam. de la Alameda

Camino de la Buca

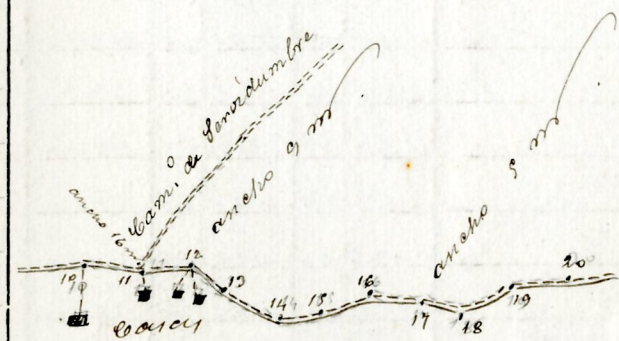
Zanegas de las Pardillas

Meateo


Estaciones	Puntos observados.	Rumbos.		Lecturas en la Mira. Metros.	Ángulos de		Distancia horizontal. Metros.	Diferencias de cel.	Altitudes. Metros.
		N.	S.		Depresión	Elevación.			
40	Casa de los Huerfanos	1170	00	2330	00				
	de Subirales	1170	00	2050	00				
40	11	1107	00	2358	00				
41	10	2287	00	1107	00				
41	12	83	20	263	20				
42	11	2263	20	83	20				
42	13	1105	00	2018	00				
43	12	2015	00	1105	00				
12	Casa n.º 1.	2202	00	52	00				
12		2202	00	52	00				
12	Casa n.º 2.	2268	20	88	20				
12		2268	20	88	20				
13	14	1127	15	707	15				
14	13	2203	15	1130	15				
14	15	40	15	2250	15				
15	14	2250	15	40	15				
15	16	69	00	2249	00				
16	15	2249	00	69	00				
16	17	935	145	2273	145				
17	16	2273	145	93	145				
47	18	1105	15	2285	15				
48	17	2285	15	1105	15				
48	19	83	00	2200	00				
49	18	2200	00	83	00				

Encates


1486
740



Camino de las Laneras de las Pardillas.

Notas


Estaciones	Puntos observados.	Rumbos.		Lecturas en la Mira. - Metros.	Ángulos de		Diferencias de nivel.	Altitudes. - Metros.
		N.	S.		Depresión.	Elevación.		
Continuación								
19	20	78 15	2258 15	5500				
20	21	149 45	2229 45	119400				
21	22	142 20	2222 20	9200				
22	23	111 00	2221 00	112500				
23	24	82 00	2222 00	117500				
24	25	41 45	2254 45	7600				
25	26	34 45	2274 45	6200				
26	27	77 45	2257 45	112000				
27	28	70 45	2250 45	3200				
28	29	86 15	2266 15	116400				
29	30	2266 15	306 15	116400				

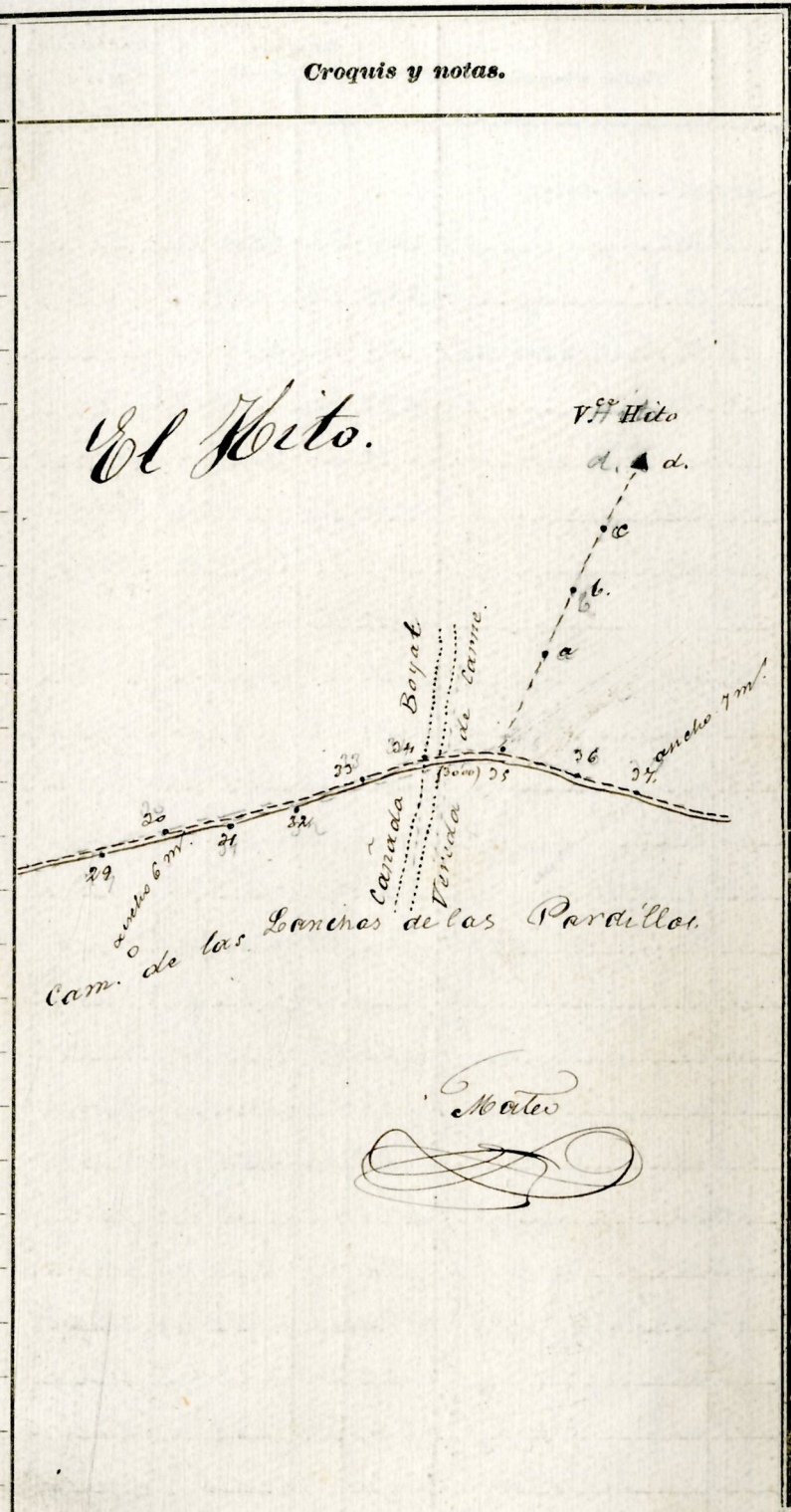


Notas

2.342
1.677

Notas

Estaciones	Puntos observados.	Rumbos.		Lecturas en la Mira. - Metros.	Ángulos de		Distancia horaria. Metros.	Diferencias de nivel.	Altitudes. - Metros.
		N.	S.		Depresión.	Elevación.			
Continuación									
29	30	79° 20'	285° 20'	95' 00"					
30	29	285° 0'	79° 20'	95' 00"					
30	31	99° 0'	227° 0'	143' 00"					
31	30	274° 0'	90° 20'	143' 00"					
31	32	171° 20'	284° 20'	47' 00"					
32	31	284° 20'	71° 20'	47' 00"					
32	33	172° 20'	282° 20'	115' 50"					
33	32	282° 20'	72° 20'	115' 50"					
33	34	58° 00'	228° 00'	112' 00"					
34	33	228° 00'	58° 00'	112' 00"					
34	35	65° 45'	245° 45'	153' 00"					
35	34	245° 45'	65° 45'	153' 00"					
35	a	214° 7'	166° 7'	228' 00"					
a	35	166° 7'	214° 7'	228' 00"					
a	b	214° 7'	166° 7'	228' 00"					
b	a	166° 7'	214° 7'	228' 00"					
b	c	235° 1'	179° 45'	228' 50"					
c	b	179° 45'	235° 1'	228' 50"					
c	d	351° 20'	171° 20'	285' 20"					
d	c	171° 20'	351° 20'	285' 20"					
35	36	70° 20'	285° 20'	199' 50"					
36	35	285° 20'	70° 20'	199' 50"					
36	37	77° 20'	285° 1'	227' 00"					
37	36	285° 1'	77° 20'	227' 00"					



Notas

Estaciones	Puntos observados.	Rumbos.		Lecturas en la Mira. — Metros.	Ángulos de		Distancia horizontal. — Metros.	Diferencias de nivel.	Altitudes. — Metros.
		N.	S.		Depresión.	Elevación.			
Continuación									
37	38	129 20	229 20	2276					
38	39	229 20	129 20	2276					
38	39	35 00	235 00	900					
39	38	235 00	35 00	900					
39	40	34 00	234 00	1228					
40	39	234 00	34 00	1228					
40	41	220 20	200 20	700					
41	40	200 20	220 20	700					
41	42	66 45	244 45	1164					
42	41	244 45	66 45	1164					
42	43	66 20	246 20	1140					
43	42	246 20	66 20	1140					
43	44	280 45	100 45						
44	43	70 45	280 45	245					
44	45	280 45	70 45	245					
44	45	94 45	274 45	296					
45	44	274 45	94 45	296					
45	46	81 00	261 00	600					
46	45	261 00	81 00	600					
46	47	90 00	270 00	1900					
47	46	270 00	90 00	1900					
47	48	79 20	259 20	1520					
48	47	259 20	79 20	1520					
				3724					
				1862					




Montes

Estaciones	Puntos observados.	Rumbos.		Lecturas en la Mira. Metros.	Ángulos de		Dist. hor. de nivel.	Altitudes. Metros.	Croquis y notas.
		N.	S.		Depresión.	Elevación			
Continuación									
48	49	882	13	2262	15	114	860		
49	48	262	13	82	15	114	860		
49	50	65	00	245	00	80	60		Costaca
50	49	245	00	65	00	80	60		
50	51	76	15	2256	15	114	860		
51	50	256	15	76	15	114	860		
51	a	114	57	225	70	226	60		Chora
51	a	114	57	225	70	226	60		
51	b	112	00	222	00	220	60		Chora
51	b	112	00	222	00	220	60		
51	c	118	20	218	20	208	60		Chora
51	c	118	20	218	20	208	60		
51	d	129	00	209	00	214	60		Zahundar
51	d	129	00	209	00	214	60		
51	e	106	15	286	15	111			Camaladas de Hidalgo
51	52	57	20	257	20	214	60		
52	51	257	20	57	20	214	60		
52	52	74	00	254	00	202	60		
53	52	254	00	74	00	202	60		
53	54	79	20	259	20	94	60		
54	53	259	20	79	20	94	60		
54	55	93	15	273	15	170	60		
55	54	273	15	93	15	170	60		
								7984	
								1992	



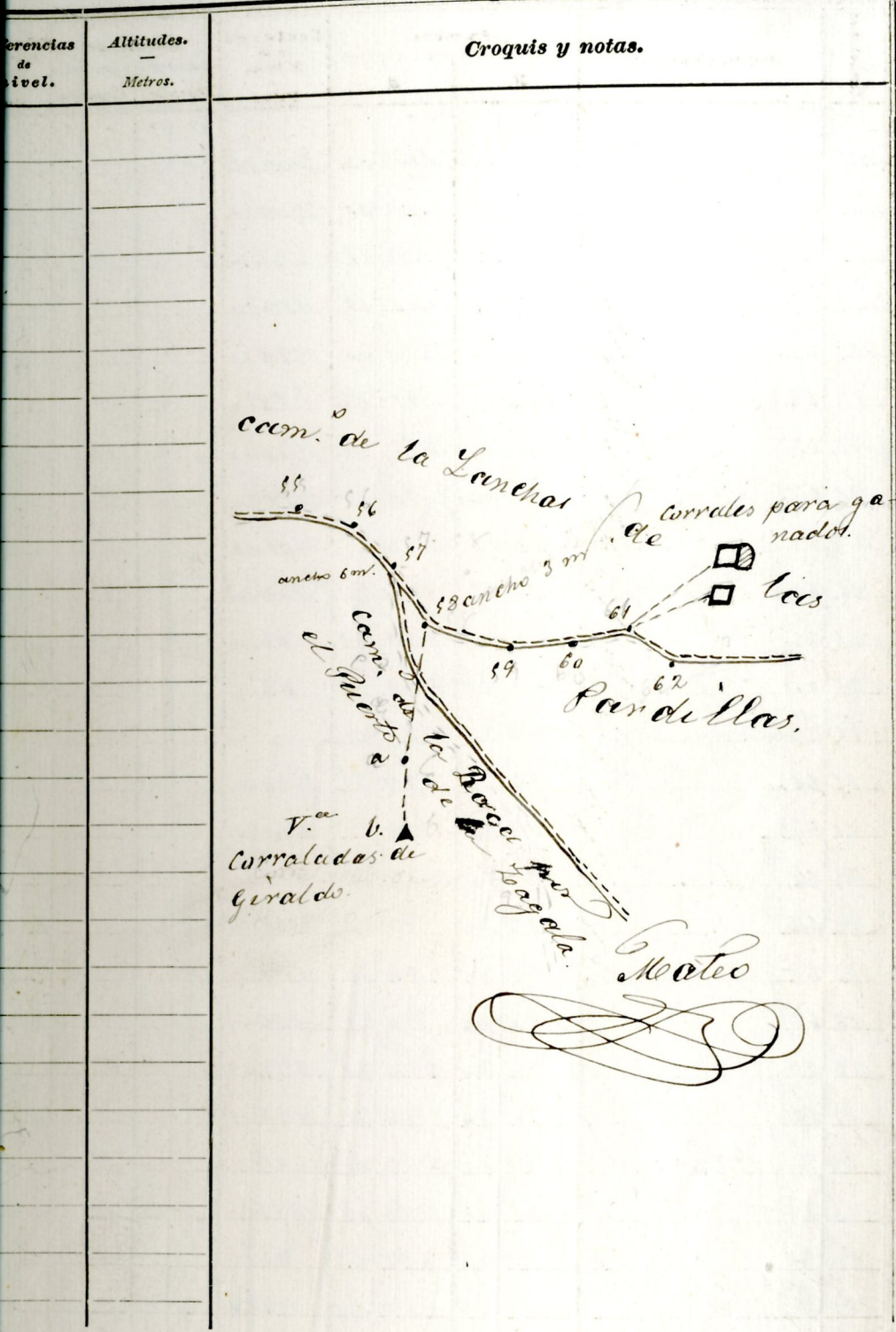
6 Meateo



Estaciones	Puntos observados.	Rumbos.		Lecturas en la Mira. — Metros.	Ángulos de		Diferencias de nivel.	Altitudes. — Metros.
		N.	S.		Depresión.	Elevación.		
Continuación								
55	Choxal.	5 00	185 00	201 00				
56		5 00	185 00	201 00				
55 56	/	110 20	228 20	1186 00				
56 55	/	228 20	110 20	1186 00				
55 57	/	110 8 00	228 8 00	666 00				
57 56	/	228 8 00	110 8 00	666 00				
57 58	/	111 0 15	229 0 15	1182 00				
58 57	/	229 0 15	111 0 15	1182 00				
58 a	/	114 0 00	235 0 00	201 00				
a 58	/	235 0 00	114 0 00	201 00				
a b	V. Corralcitos	114 5 20	232 5 20	1140 00				
b a	de Hidalgo	232 5 20	114 5 20	1140 00				
58 59	/	97 4 5	227 7 6 5	1121 00				
59 58	/	227 7 4 5	97 4 5	1121 00				
59 60	Chaca.	92 0 00	227 0 00	1124 00				
60 59	/	227 0 00	92 0 00	1124 00				
60 61	/	71 1 5	225 1 5	1194 00				
61 60	/	225 1 5	71 1 5	1194 00				
61	Choxa y Comal.	10 00	119 0 00	64 00				
61		10 00	119 0 00	64 00				
61	Corraladas.	118 00	199 00	96 00				
61		118 00	199 00	96 00				
61 62	/	110 6 15	228 0 15	1142 00				
62 61	/	228 0 15	110 6 15	1142 00				

Moateo

3.826
4.913



Estaciones	Puntos observados.	Rumbos.		Lecturas en la Mira. Metros.	Ángulos de	
		N.	S.		Depresión.	Elevación.
61		67 00	2247 00	2000 00		
61	Comalpo. ganadero.	67 00	2247 00	2000 00		
61						
61	Id. id.	62 15	2242 15	2240 00		
61		62 15	2242 15	2240 00		
62	62	90 00	270 00	1158 60		
62	62	270 00	90 00	1158 60		
63	64	71 20	251 20	1200 00		
64	63	251 20	71 20	1200 00		
64	65	102 15	282 15	900 00		
65	64	282 15	102 15	900 00		
65	a	205 45	125 45	860 00		
65	a	305 45	125 45	860 00		
65	V. Comaladas de Hidalgo	243 20	66 20			
65	66	99 20	279 20	210 60		
66	65	279 20	99 20	210 60		
66	67	97 20	277 20	101 60		
67	66	277 20	97 20	101 60		
67	68	70 20	250 20	1158 60		
68	67	250 20	70 20	1158 60		
68	69	94 20	274 20	1134 60		
69	68	274 20	94 20	1134 60		
69	70	99 00	279 00	1152 00		
70	69	279 00	99 00	1152 00		
70	71	115 45	292 45	920 00		
71	70	292 45	115 45	920 00		

Moatew

2838
1919

Corraladas de Olivas.

Corraladas de Olivas.

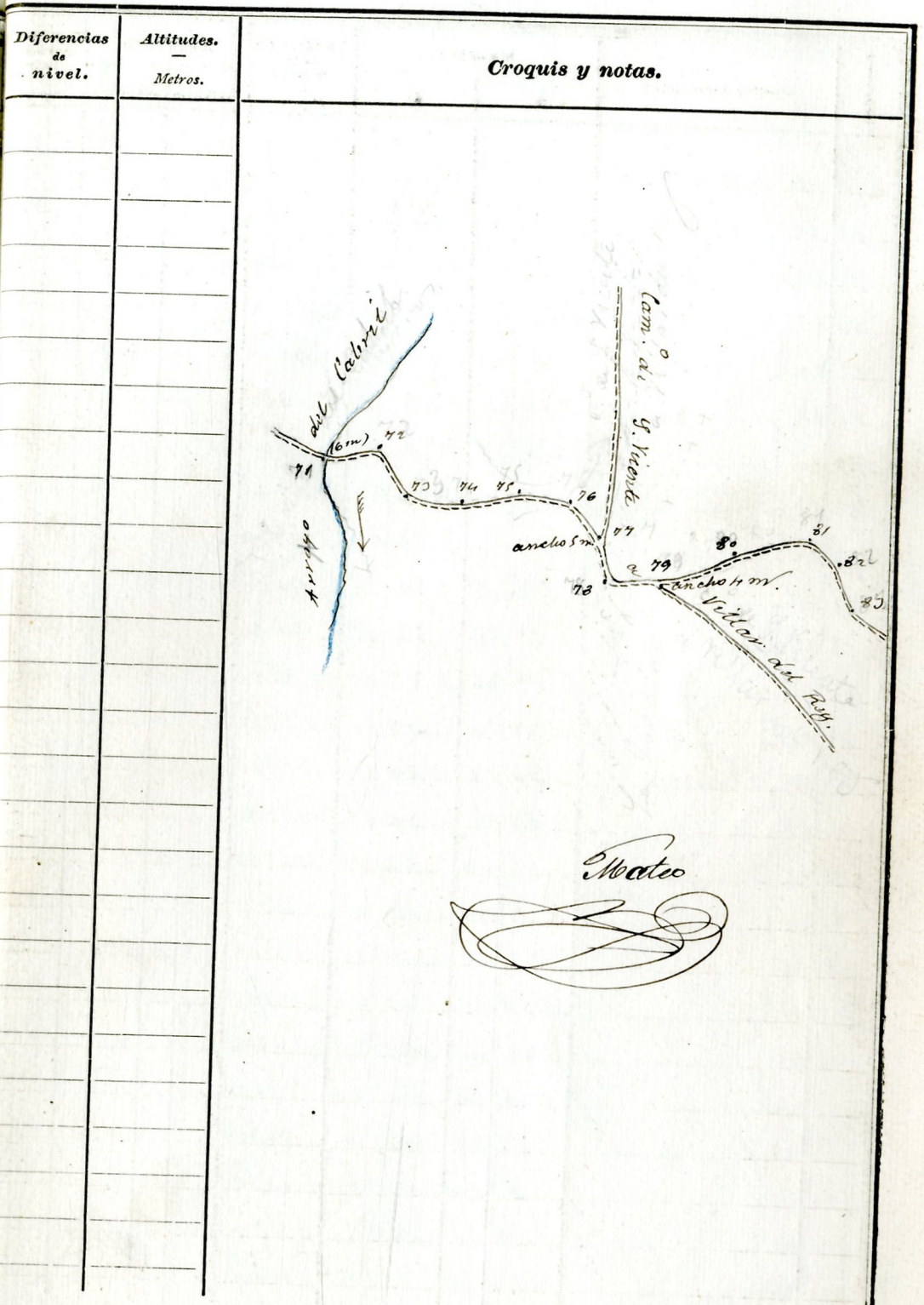
Arroyo del Cabriel

Moatew

Estaciones	Puntos observados.	Rumbos.		Lecturas en la Mira. Metros.	Ángulos de		Distancia horizontal. Metros.	Diferencias de nivel.	Altitudes. Metros.
		N.	S.		Depresión.	Elevación.			
Continuación									
771	72	62	119	2442	119	90	00		
772	71	242	119	62	119	90	00		
772	73	432	00	313	00	445	00		
773	72	313	00	432	00	436	00		
773	744	87	00	267	00	203	00		
774	73	267	00	87	00	203	00		
774	75	80	00	260	00	170	00		
775	74	260	00	80	00	170	00		
775	76	107	45	287	45	190	00		
776	75	287	45	107	45	190	00		
776	77	134	30	347	30	129	00		
777	76	347	30	134	30	129	00		
777	78	154	45	324	45	144	00		
778	77	324	45	154	45	144	00		
778	79	106	20	286	20	129	00		
779	78	286	20	106	20	129	00		
779	80	92	00	272	00	186	00		
80	79	272	00	92	00	186	00		
80	81	97	15	277	15	109	00		
81	80	277	15	97	15	109	00		
81	82	120	45	300	45	175	00		
82	81	300	45	120	00	175	00		
82	83	133	45	313	45	126	00		
83	82	313	45	133	45	126	00		


Moateo

3.212
1.600



Estaciones	Puntos observados.	Rumbos.		Lecturas en la Mira. — Metros.	Ángulos de		Distancias horizontales. — Metros.	Diferencias de nivel.	Altitudes. — Metros.	Croquis y notas.
		N.	S.		Depresión.	Elevación.				
<i>Continuación</i>										
83	84	119 00	2299 00	73 60						
84	85	2299 00	119 00	73 20						
84	85	1532 20	312 30	148 60						
85	84	012 20	432 70	448 00						
85	86	424 15	014 15	58 60						
86	85	244 15	424 15	58 60						
86	87	72 00	252 00	109 60						
87	86	252 00	72 00	109 60						
87	88	57 45	237 45	90 00						
88	87	237 45	57 45	90 00						
88	89	149 20	229 20	122 70						
89	88	229 20	149 20	122 70						
89	90	30 15	240 15	158 00						
90	89	240 15	30 15	158 00						
90	91	49 45	229 45	123 00						
91	90	229 45	49 45	123 00						
91	92	65 15	245 15	134 00						
92	91	245 15	65 15	134 00						
92	93	68 20	248 20	141 00						
93	92	248 20	68 20	141 00						
93	94	85 00	265 00	166 00						
94	93	265 00	85 00	166 00						
94	95	79 20	259 20	147 00						
95	94	259 20	79 20	147 00						

Water



268 2
134 1

