Nº 81

INSTITUTO GEOGRÁFICO Y ESTADÍSTICO.

3

TRABAJOS TOPOGRAFICOS.

205398

Bosquejos planimétricos mandados formar por la ley de 24 de agosto y el Real decreto de 29 de diciembre de 1896.

Provincia.

Badajoz

DIRECCIÓN GENERAL DEL INSTITUTO GEOGRÁFICO Y ESTADÍSTICO
20 Marzo 1899
ARCHIVO TOPOGRÁFICO

Término municipal.

Shillones

Pertenencia Dehesilla de la Corbacha

2ª *Brigada.*

Itinerarios con brújula.

Cuaderno núm. Unico

Brújula de Ybarra **núm.** 70

cuya declinación es de 16° 36' - 30"

Observador: D. Pedro Ponce

ÍNDICE.

NÚMERO DE LOS ITINERARIOS.	FOLIOS.	NÚMERO DE LOS ITINERARIOS.	FOLIOS.	NÚMERO DE LOS ITINERARIOS.	FOLIOS.
1	1				
2	2				
3	4				

Notas.	Croquis.
	Dehesilla de la Corracha

Las miras de estadia se han colocado en posicion vertical para las lecturas

Los angulos de pendiente no se han tomado por no estar consignado por que no llegan a cuarto grado

La graduacion del limbo es normal.

La declinacion de la brújula, se ha deducido por el Jefe de la brigada, de promedio de los rumbos tomados en la estacion 5 del itº nº 22 del termino de Alcillones y que constan en el cuaderno nº 2 de dicho termino

Estaciones	Puntos observados.	Rumbos. N.	Rumbos. S.	Lecturas en la Estadia.	Distancias. — Metros.
		° '	° '		
Mojon 1. Empieza en el mojon comun á los términos de las villas mancomunadas de Reina, Erasiena y Casas de Reina, Derlanga y Millones y termina en el punto 23 Mojon 18 del límite comun á Millones y las referidas villas mancomunadas.					
Determina el arroyo de la Corvacha de aguas no corrientes.					
1	2	162 2	342 2	165,00	
2	1	342 2	162 2	165,00	165,00
2	3	162 2	342 2	175,00	
3	2	342 2	162 2	175,00	175,00
3	4	152 15	332 15	236,00	
4	3	332 15	152 2	236,00	236,00
4	5 Vistaza	152 15	332 15	246,00	
5	4	332 15	152 15	246,00	246,00
5	6	127 15	217 15	172,00	
6	5	217 15	127 15	172,00	172,00
6	7	127 0	217 0	180,00	
7	6	217 0	127 0	180,00	180,00
7	8	136 2	216 2	210,00	
8	7	216 2	136 2	210,00	210,00
8	9	136 2	216 2	222,00	

Notas.	Croquis.
1384	

Estaciones	Puntos observados.	Rumbos. N. °	'	Rumbos. S. °	'	Lecturas en la Estadia.	Distancias. — Metros.
9	8	316	20	136	20	222,00	222,00
9	10 Cortada	131	15	311	15	235,00	
10	9	311	15	131	15	235,00	235,00
10	11	108	20	288	20	150,00	
11	10	288	0	108	0	150,00	150,00
~~12~~	~~12~~						
12	11 = 23 del límite comun con las villas mancomunadas Reina, Casas de Reina y Fuente						
Nº. nº. 2 Su principio en el pto. 6 del límite jurisdiccional comun con Berlanga y termina en el punto 13 Mojon 6º del límite comun con las villas mancomunadas de Reina Casas de Reina y Fuente, determina el camino de herradura de Hullones á Llerena							
1	2	125	0	305	0	160,00	
2	1 y 6 del límite	305	0	125	0	160,00	160,00
2	3	125	0	305	0	170,00	
3	2	305	0	125	0	170,00	170,00
3	4	79	20	259	20	158,00	
4	3	259	20	79	20	158,00	158,00
4	5 y 5 del 1º	84	0	264	0	268,00	
5	4	264	0	84	0	268,00	268,00
5	6	84	20	264	20	200,00	

Notas.	Croquis.
	Nº 1º 
	Nº nº 2 
1363	

Estaciones	Puntos observados.	Rumbos. N. °	'	Rumbos. S. °	'	Lecturas en la Estadia.	Distancias. — Metros.
6	5	264	2	84	2	200,00	200,00
6	7	84	15	264	15	155,00	
7	6	264	15	84	15	155,00	155,00
7	8	87	20	267	20	206,00	
8	7	267	20	87	20	206,00	206,00
8	9	80	45	260	45	157,00	
9	8	260	45	80	45	157,00	157,00
9	10	80	45	260	45	205,00	
10	9	260	45	80	45	205,00	205,00
10	11	78	20	258	20	186,00	
11	10 Entrada	258	20	78	20	186,00	186,00
11	12	78	20	258	20	180,00	
12	11	258	20	78	20	180,00	180,00
12	13	78	20	258	20	264,00	
13	12	258	20	78	20	264,00	264,00
13	14 y 13 del limite	76	45	256	45	196,00	
14	13	256	45	76	45	196,00	196,00
	14 = 13 del limite	con		con		los	45 47
	mojoneamiento	Reina		Francisca		y	Casas
	de Reina Mojon 6.°						
							1749

Notas.	Croquis.



Estaciones	Puntos observados.	Rumbos. N. °	'	S. °	'	Lecturas en la Estadia.	Distancias. — Metros.
Hoja nº 3. Empieza en el punto 22 del límite del Límite común con los villas mancomunadas Reina Frontera y Casas de Reina y termina en el punto 3 del límite común con Berlanga. Determina el camino de Mariaburra de Pradolobon.							
1	2 y 16 del 1º	252	45	72	45	261,00	
2	1 y 22 del límite	72	45	252	45	261,00	261,00
2	3	269	0	89	0	156,00	
3	2	87	0	269	0	156,00	156,00
3	4	290	0	110	0	160,00	
4	3	110	0	290	0	160,00	160,00
4	5	271	0	91	0	228,00	
5	4	91	0	271	0	228,00	228,00
5	6	267	0	87	0	262,00	
6	5	87	0	267	0	262,00	262,00
6	7	267	0	87	0	226,00	
7	6	87	0	267	0	226,00	226,00
7	8 y 3 del límite	267	45	87	45	240,00	
8	7	87	45	267	45	240,00	240,00
	8 = 3 del límite con con Berlanga						

Pons

1900

5 y último

Notas.	Croquis.

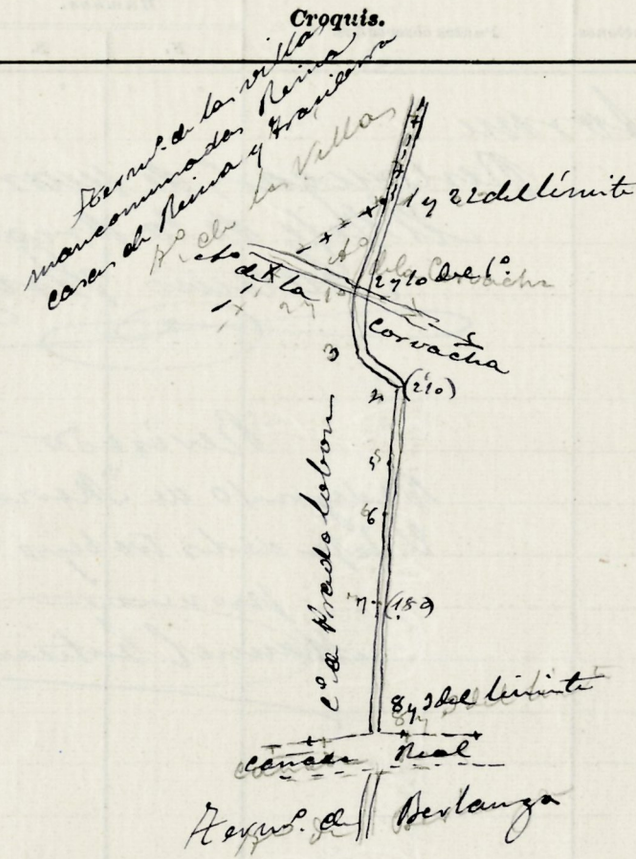

Este cuaderno tiene 6527 metros y 83 estaciones

Atienza 16 de Febrero de 1899

El Topógrafo 1º

Pérez Ponce

Esta pertenencia de Atienza, cuyos trabajos se han ejecutado por el que suscribe, contiene 12527 metros y 63 estaciones.

Atienza 16 de Febrero de 1899

El Topógrafo 1º

Pérez Ponce

60

Estaciones	Puntos observados.	Rumbos. N. ° '	Rumbos. S. ° '	Lecturas en la Estadia.	Distancias. — Metros.

Forme

Verlonga 5 de marzo de 1899

El Jefe de la Brigada

Antonio Vera

Revisado

Badajoz 10 de Marzo de 1899

El Jefe de los trabajos de la provincia

Manuel Gutierrez

Notas.	Croquis.