8º 99
Nº 18689

INSTITUTO GEOGRÁFICO Y ESTADÍSTICO.

TRABAJOS TOPOGRÁFICOS.

205384

Bosquejos planimétricos mandados formar por la ley de 24 de agosto y el Real decreto de 29 de diciembre de 1896.

Provincia.

de Badajoz

DIRECCIÓN GENERAL DEL INSTITUTO GEOGRÁFICO Y ESTADÍSTICO
22 Julio 1899
ARCHIVO TOPOGRÁFICO

Término municipal.

de Acedera

1ª **Brigada.**

Itinerarios con brújula. nºs 25, 26 y 27.

Cuaderno núm. 2 de detalles

Brújula de Colombi **núm.** 425

cuya declinación es de diez y seis grados

Observador: D. Juan Pascual y Martínez

ÍNDICE.

NÚMERO DE LOS ITINERARIOS.	FOLIOS.	NÚMERO DE LOS ITINERARIOS.	FOLIOS.	NÚMERO DE LOS ITINERARIOS.	FOLIOS.
25	1 á 6				
26	6 á 8				
27	8 á 10				

Pascual

Notas.	Croquis. 1

Nota: Las distancias se han medido con estadia colocadola siempre en posicion vertical.

No se han tomado angulos cenitales porque no afectan á las distancias para la construccion.

Los valores consignados en la casilla "Distancias netas" son los promedios de las lecturas hechas en la estadia.

Pascual

Estaciones	Puntos observados.	Rumbos. N. °	'	S. °	'	Lecturas en la Estadia.	Distancias. — Metros.
Vértice 24	Empieza en el punto 45 Sp del Vértice 24 de la línea límites con Orellana la Vieja y termina en el Punto 45 del Vértice 1 de límite con Madrigalejo. Determina el cambio de la Subdelegación						
45	1	295	45	115	45	37,00	
1	45 del límite con Orellana la Vieja	115	45	295	45	37,00	37,00
1	2	35	15	215	15	154,00	
2	1	215	15	35	15	154,00	154,00
2	3 =	49	30	229	30	200,0	
3	2	229	30	49	30	200,00	200,00
3	2 = 46 de límite	249	00	169	00	280,00	
2	3 = 46 de límite	169	00	249	00	280,00	280,00
3	4	20	00	200	00	180,0	
4	3	200	00	20	00	180,00	180,00
4	5	24	15	204	15	224,00	
5	4	204	15	24	15	224,00	224,00
5	6	41	15	221	15	224,00	
6	5	221	15	41	15	224,00	224,00
6	7	19	00	199	00	300,0	
7	6	199	00	19	00	300,00	300,00
7	8	38	30	218	30	210,00	
8	7	218	30	38	30	210,00	210,00
8	9	39	00	219	00	200,00	
9	8	219	00	39	00	200,00	200,00
9	10 = 16 del Vértice	39	00	219	00	140,00	

Pascual

41 58

Notas.	Croquis. 2



Pascual

Estaciones	Puntos observados.	Rumbos. N. °	N. '	S. °	S. '	Lecturas en la Estadia.	Distancias. — Metros.
10	9	219	00	39	00	140,00	140,00
10	11	27	45	207	45	228,00	
11	10 Estación F p	207	45	27	45	228,00	228,00
11	12	10	30	190	30	220,0	
12	11	190	30	10	30	220,00	220,00
12	13	208	30	208	30	184,00	
13	12	208	30	28	30	184,00	184,00
13	14	7	45	187	45	252,0	
14	13	187	45	7	45	252,0	252,00
14	15	11	00	191	00	280,00	
15	14	191	00	11	00	280,00	280,00
15	16	3	00	183	00	300,0	
16	15	183	00	3	00	300,0	300,00
16	17	12	15	192	15	200,0	
17	16	192	15	12	15	200,0	200,00
17	18 = 13 del Plano 11	12	15	192	15	184,00	
18	19	192	15	12	15	184,00	184,00
18	19	26	15	206	15	252,00	
19	18 Señal capitular	206	15	26	15	252,00	252,00
19	20 Estación F p.	25	30	205	30	200,0	
20	19	205	30	25	30	200'00	200,00
20	21	25	00	205	00	160'00	
21	20	205	00	25	00	160,00	160,00
21	22	25	00	205	00	244,00	
22	21	205	00	25	00	244,00	244,0

Paternal S. Luis

Notas.	Croquis. 3

Estaciones	Puntos observados.	Rumbos. N. °	'	S. °	'	Lecturas en la Estadia.	Distancias. — Metros.
22	23	28	00	208	00	200,0	
23	22	208	00	28	00	200,0	200,0
23	24 = 22 del Ptto 2	28	00	208	00	126,00	
24	23	208	00	28	00	126,00	126,0
24	25	18	15	198	15	172,00	
25	24	198	15	18	15	172,00	172 00
25	26	19	15	199	15	272,00	
26	25	199	15	19	15	272,00	272,00
26	27	22	45	202	45	204 00	
27	26	202	45	22	45	204,00	204,00
27	28 = 28 del Ptto 16	15	15	195	15	59,00	
28	27	195	15	15	15	59,00	59,00
28	29	21	00	201	00	152,00	
29	28	201	00	21	00	152,00	152,00
29	30 señal o punto	7	30	187	30	150,00	
30	29	187	30	7	30	150'00	150,00
30	31 = 26 del Ptto 1	36	00	216	00	34'00	
31	30	216	00	36	00	34,00	34,00
31	32 = 11 del Ptto 27	30	30	210	30	112,00	
32	31	210	30	30	30	112,00	112 00
32	33	30	00	210	00	260'00	
33	32	210	00	30	00	260'00	260,00
33	34 = 4 del Ptto 28	29	45	209	45	144,00	
34	33	209	45	29	45	144'00	144,00
34	35	20	00	200	00	248,0	

Pascual

Notas.	Croquis.



Estaciones	Puntos observados.	Rumbos. N. °	N. '	S. °	S. '	Lecturas en la Estadia.	Distancias. — Metros.
35	34	202	00	20	0	248,00	248,00
35	36	22	30	202	30	97,00	
36	35	202	20	22	30	97,00	97,0
36	37	16	00	196	00	176,00	
37	36	196	00	16	00	176,00	176,00
37	38	19	15	199	15	200,00	
38	37	199	15	19	15	200,00	200,00
38	39	17	15	197	15	130,00	
39	38	197	15	17	15	130,00	130,00
39	40 Estaca 4 pm	28	15	208	15	136,00	
40	39	208	15	28	15	136,00	136,00
40	41	65	00	245	00	200,00	
41	40	245	00	65	00	200,00	200,00
41	42	55	30	235	30	290,00	
42	41	235	30	55	30	290,00	290,00
42	43	54	30	234	30	240,00	
43	42	234	30	54	30	240,00	240,00
43	44	29	15	209	15	272,00	
44	43	209	15	29	15	272,00	272,00
44	45	21	00	201	00	264,00	
45	44	201	00	21	00	264,00	264,00
45	46 = 30	19	30	199	30	222,00	
46	45	199	30	19	30	222,00	222,00
46	47	27	15	207	15	178,00	
47	46	207	15	27	15	178,00	178,0

Pascual

S.O.S.H

Notas.	Croquis.
	

Estaciones	Puntos observados.	Rumbos. N. °	N. ′	S. °	S. ′	Lecturas en la Estadia.	Distancias. — Metros.
47	a Casa de Palacio	151	00	331	00	27 00	
47	47a	331	00	151	00	27'00	27,00
47	48 Estaca E.p.i.	20	45	200	45	284'00	
48	47	200	45	20	45	284'00	284,00
48	49	357	00	177	00	184'00	
49	48	177	00	357	00	184'00	184,00
49	50	341	00	161	00	116,00	
50	49	161	00	341	00	116'00	116 00
La E.p.i. 50 es el Punto Signado del límite con Madrigalejo del M. n.º 26. Empieza en la Estación 55 del M. del límite con Madrigalejo y termina en la Estación 47 del M. 11 Río Guadalupejo. Determina el Camino de Madrigalejo a las Coronadas y Vade cavar							
55	1	166	00	346	00	232,00	
1	55 del límite con Madrigalejo	346	00	166	00	232'00	232,00
1	2	193	30	13	30	188,00	
2	1	13	30	193	30	188,00	188,00
2	3	145	30	325	30	200,00	
3	2	325	30	145	30	200,00	200,00
3	4	145	30	325	30	192,00	
4	3	325	30	145	30	192,00	192,00
4	5	142	45	322	45	188,00	
5	4	322	45	142	45	188,00	188,00
5	6	159	00	339	00	256,00	
6	5	339	00	159	00	256,00	256,00

Pascual 3654

Notas.

Croquis. 6

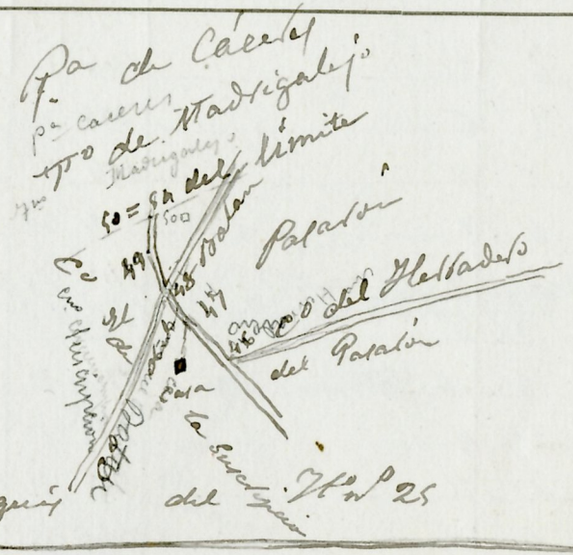



Estaciones	Puntos observados.	Rumbos. N. °	N. '	S. °	S. '	Lecturas en la Estadia.	Distancias. — Metros.
6	7	148	30	328	30	230'00	
7	6	328	30	148	30	230,00	230,00
7	8	154	30	334	30	212'00	
8	7	334	30	154	30	212,00	212,00
8	9 = 17 de 34 Estac	148	15	328	15	210'00	
9	8	328	15	148	15	210,00	210,00
9	10 Estaca II p	135	15	315	15	168'00	
10	9 —	315	15	135	15	168,00	168,00
10	11	166	15	346	15	217'00	
11	10	346	15	166	15	217,00	217,00
11	12	142	15	322	15	144'00	
12	11	322	15	142	15	144'00	144,00
12	13	154	00	334	00	208,00	
13	12	334	00	154	00	208,00	208,00
13	14	128	45	308	45	203,00	
14	13	308	45	128	45	203,00	203,00
14	15	124	45	304	45	240,00	
15	14	304	45	124	45	240,00	240,00
15	16 = 8 de 39	134	30	314	30	200,00	
16	15	314	30	134	30	200,00	200,00
16	17	145	30	325	30	188,00	
17	16 Estaca	325	30	145	30	188,00	188,00
17	18	168	00	348	00	129,00	
18	17	348	00	168	00	129,00	129,00
18	19	154	15	4	15	130,00	

Pascual

4.828

Notas.	Croquis.

7

Pascual

Estaciones	Puntos observados.	Rumbos. N. °	N. '	S. °	S. '	Lecturas en la Estadia.	Distancias. — Metros.
19	18	4	00	184	00	130,00	130,00
19	20 Estaca	171	30	351	30	120,00	
20	19	351	30	171	30	120,00	120,00
20	21	167	00	347	00	172,00	
21	20	347	00	167	00	172,00	172,00
21	22	177	30	357	30	215,00	
22	21	357	30	177	30	215,00	215,00
22	23	181	00	1	00	240,00	
23	22	1	00	181	00	240,00	240,00
23	24	175	00	355	00	114,00	
24	23	355	00	175	00	114,00	114,00
24	24	24		24			

24 Pto 24 es el Pto 47 del Ptto 21 Río Gargáligas

Ptto 27 Empieza en el Pto 37 del Ptto 21 Río Gargáligas y termina en la Estación 9 del mismo Ptto 21 Determina el Camino de Villanueva de la Serena y de Castuera

37	1	346	15	166	15	40,00	
1	Pto 37 del Ptto 21	166	15	346	15	40,00	40,00
1	2	269	15	89	15	240,00	
2	1	89	15	269	15	240,00	240,00
2	3	267	15	87	15	268,00	
3	2	87	15	267	15	268,00	268,00
3	4	275	45	95	45	260,00	
4	3	95	45	275	45	260,00	260,00
4	5	288	00	108	00	188,00	
5	4	108	00	288	00	188,00	188,00

Pascual 3 844

Notas.	Croquis.

Croquis del Pto. 26



Croquis del Pto. 27



Pascual

Estaciones	Puntos observados.	Rumbos. N. °	N. '	S. °	S. '	Lecturas en la Estadia.	Distancias. — Metros.
5	6	294	00	114	00	202'00	
6	5	114	00	294	00	202'00	202,00
6	7	277	15	97	15	244'00	
7	6	97	15	277	15	244'00	244,00
7	8	260	00	100	00	280'00	
8	7	100	00	280	00	280,00	280,00
8	9	278	00	98	00	204'00	
9	8	98	00	278	00	204,00	204,00
9	10 Señal a Pitado	278	00	98	00	140,00	
10	9	98	00	278	00	140,00	140,00
10	11 = 32 del 7 al 28	288	15	108	15	70,00	
11	10	108	15	288	15	70,00	70,00
11	12	277	15	97	15	196,00	
12	11	97	15	277	15	196,00	196,00
12	13	283	15	103	15	256,00	
13	12	103	15	283	15	256'00	256,00
13	14	277	15	97	15	128,00	
14	13	97	15	277	15	128,00	128,00
14	15	261	30	81	30	120'00	
15	14	81	30	261	30	120'00	120,00
15	16	267	15	87	15	280,00	
16	15	87	15	267	15	280,00	280,00
16	17	254	00	74	00	200,00	
17	16	74	00	254	00	200,00	200,00
17	18	254	00	74	00	140,00	

Pascual 4480

Notas.	Croquis.

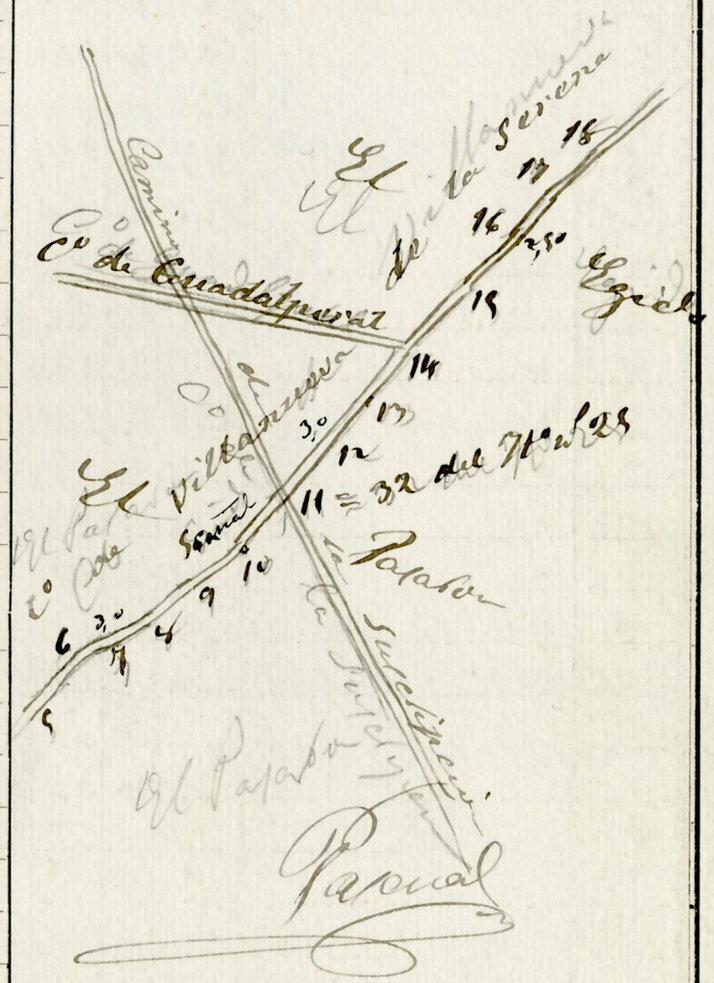

6786

Estaciones	Puntos observados.	Rumbos. N. °	'	S. °	'	Lecturas en la Estadia.	Distancias. — Metros.
18	17	74	00	254	00	140,00	140,00
18	19	251	45	71	45	240,00	
19	18	71	45	251	45	240,00	240,00
19	20 Estaca Esp.	260	30	80	30	300,00	
20	19	80	30	260	30	300,00	300,00
20	21	277	00	97	00	200,00	
21	20 = 7 del 36	97	00	277	00	200,00	200,00
21	22	246	00	66	00	230,00	
22	21	66	00	246	00	230,00	230,00
22	23	271	45	91	45	246,00	
23	22	91	45	271	45	246,00	246,00
23	24 entera E pitada	281	15	101	15	166,00	
24	23	101	15	281	15	166,00	166,00
24	25	244	30	64	30	76,00	
25	24	64	30	244	30	76,00	76,00

El Punto 26 es el Vértice 7 del Tr. 1

Obra Geográfica

6278

Pascual

Notas.	Croquis.

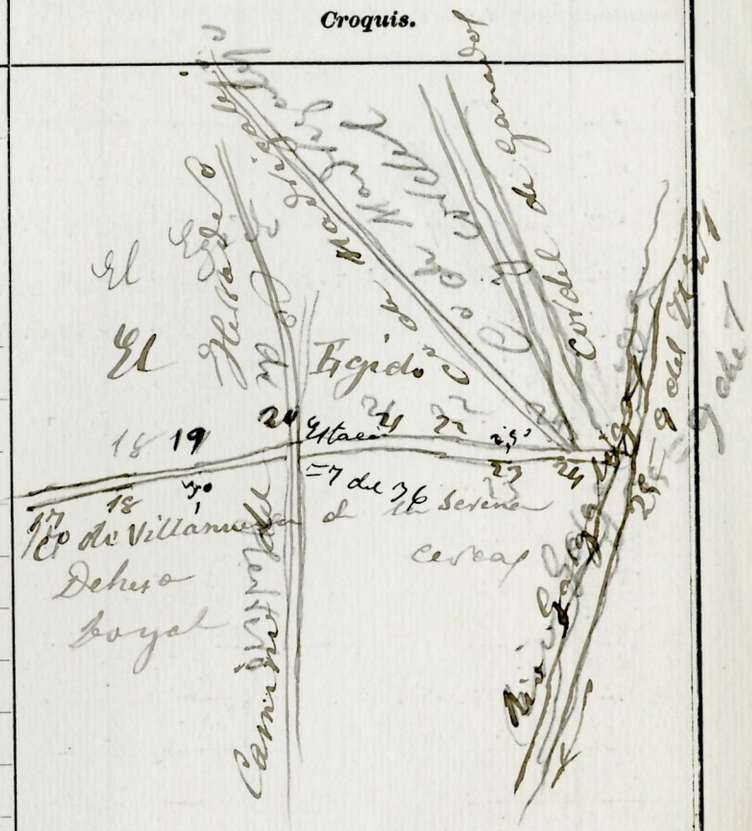

Acedera 7 de Noviembre de 1898

El topógrafo 2º

Juan Pascual

Acedera 7 de noviembre de 1898
conforme
El Jefe de la 1ª brigada
Enrique Gómez de Padrón

Estaciones	Puntos observados.	Rumbos. N.	Rumbos. S.	Lecturas en la Estadia.	Distancias. — Metros.
		° ′	° ′		

Visado:
Badajoz 9 de Enero de 1879.
El Jefe de los Trabajos de la provincia
Manuel Gutierrez

ÍNDICE.

NÚMERO DE LOS ITINERARIOS.	FOLIOS.	NÚMERO DE LOS ITINERARIOS.	FOLIOS.	NÚMERO DE LOS ITINERARIOS.	FOLIOS.
				4158	
				5548	
				4014	
				5054	
				3654	
				4828	
				3844	
				~~4780~~	
				6278	
				37378	
				18689	99